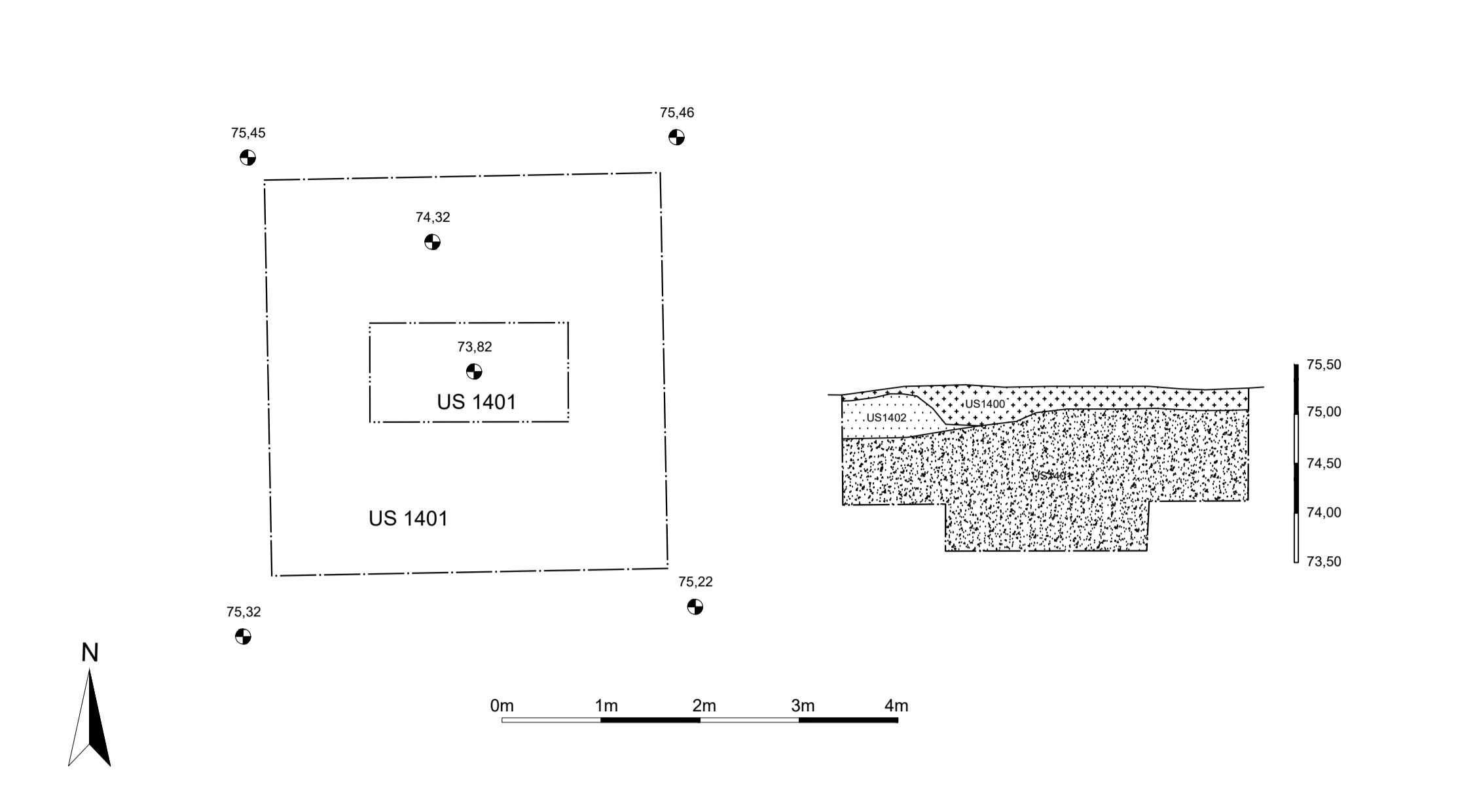
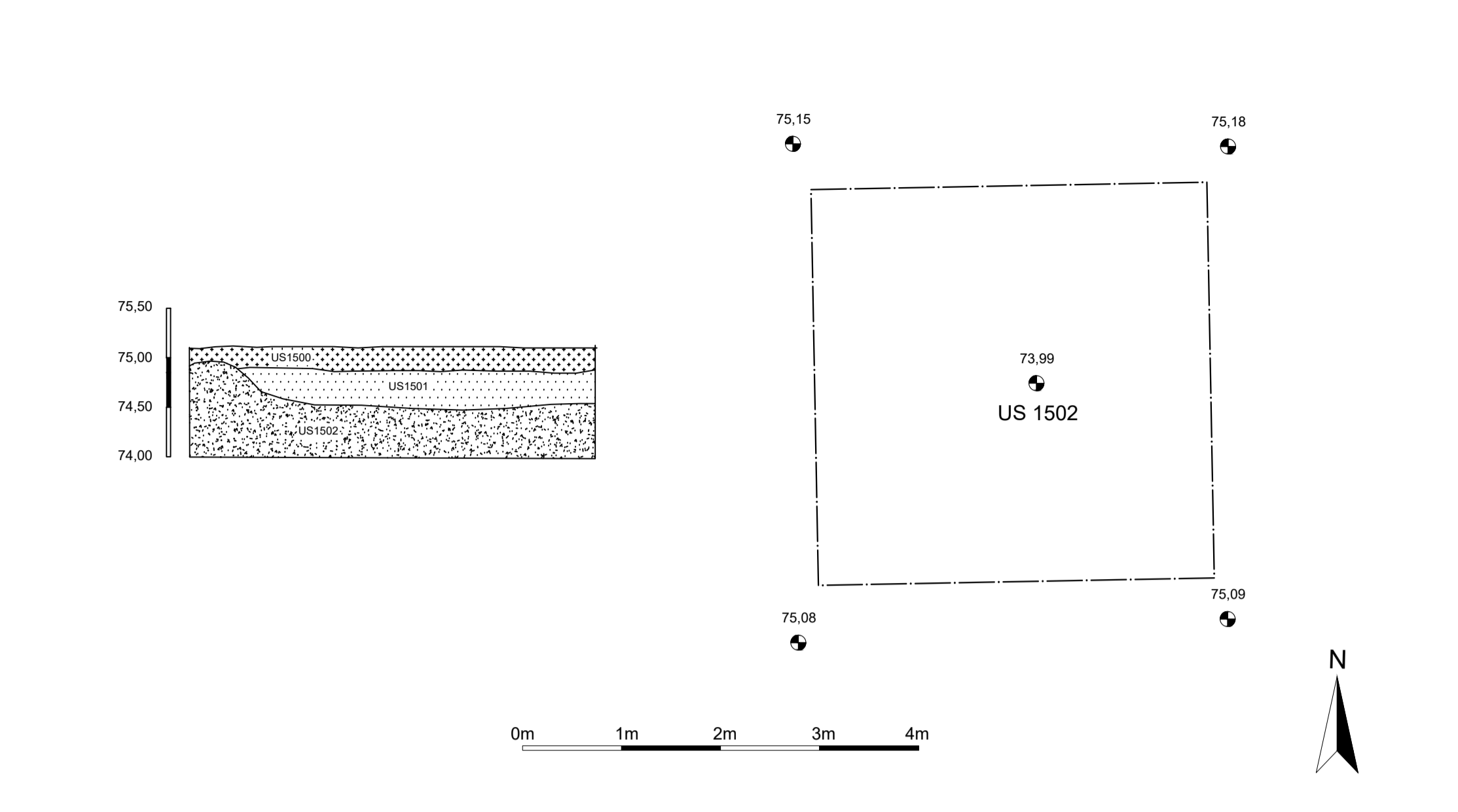


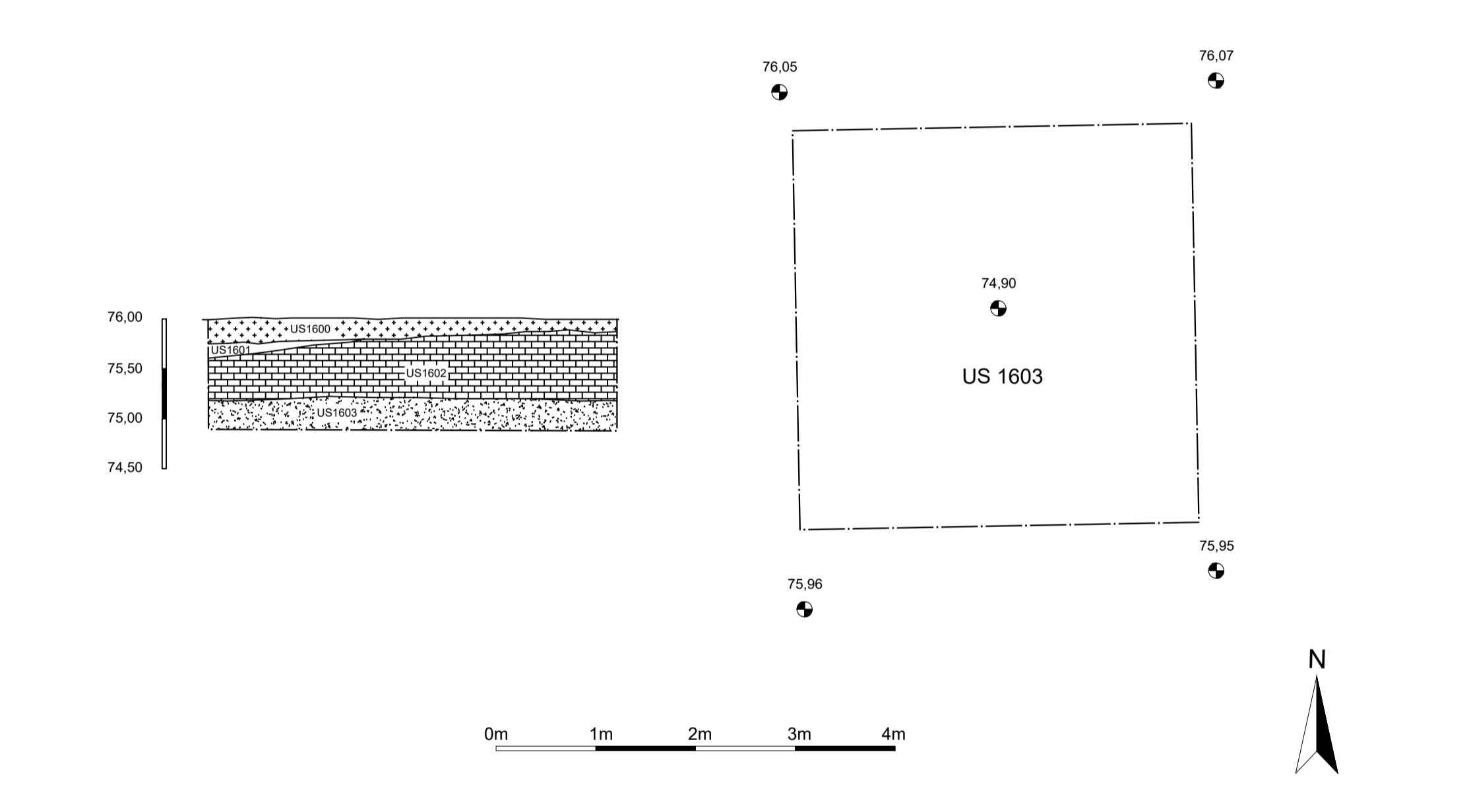
Saggio 14: planimetria finale e sezione sud, scala 1:50



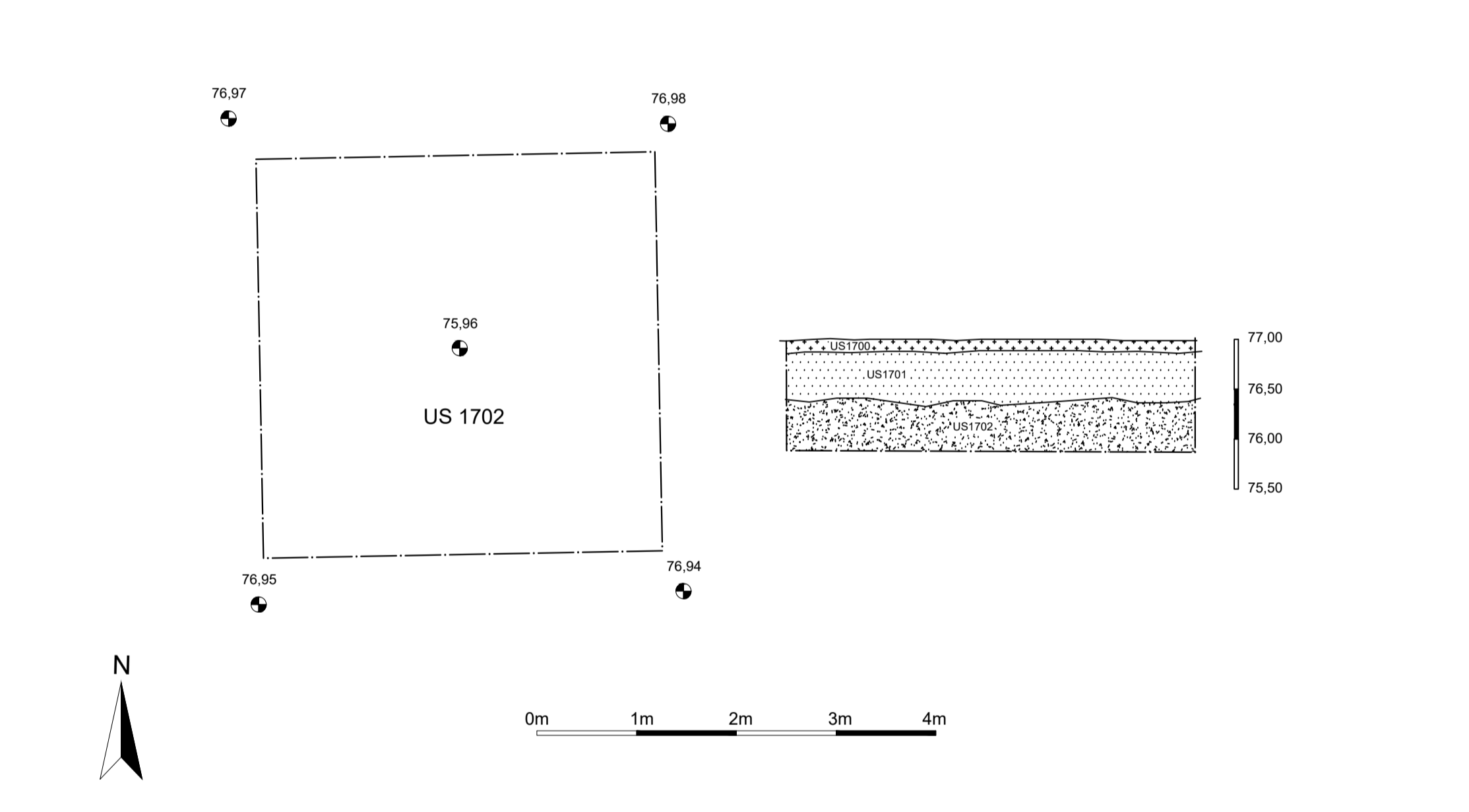
Saggio 15: planimetria finale e sezione sud, scala 1:50



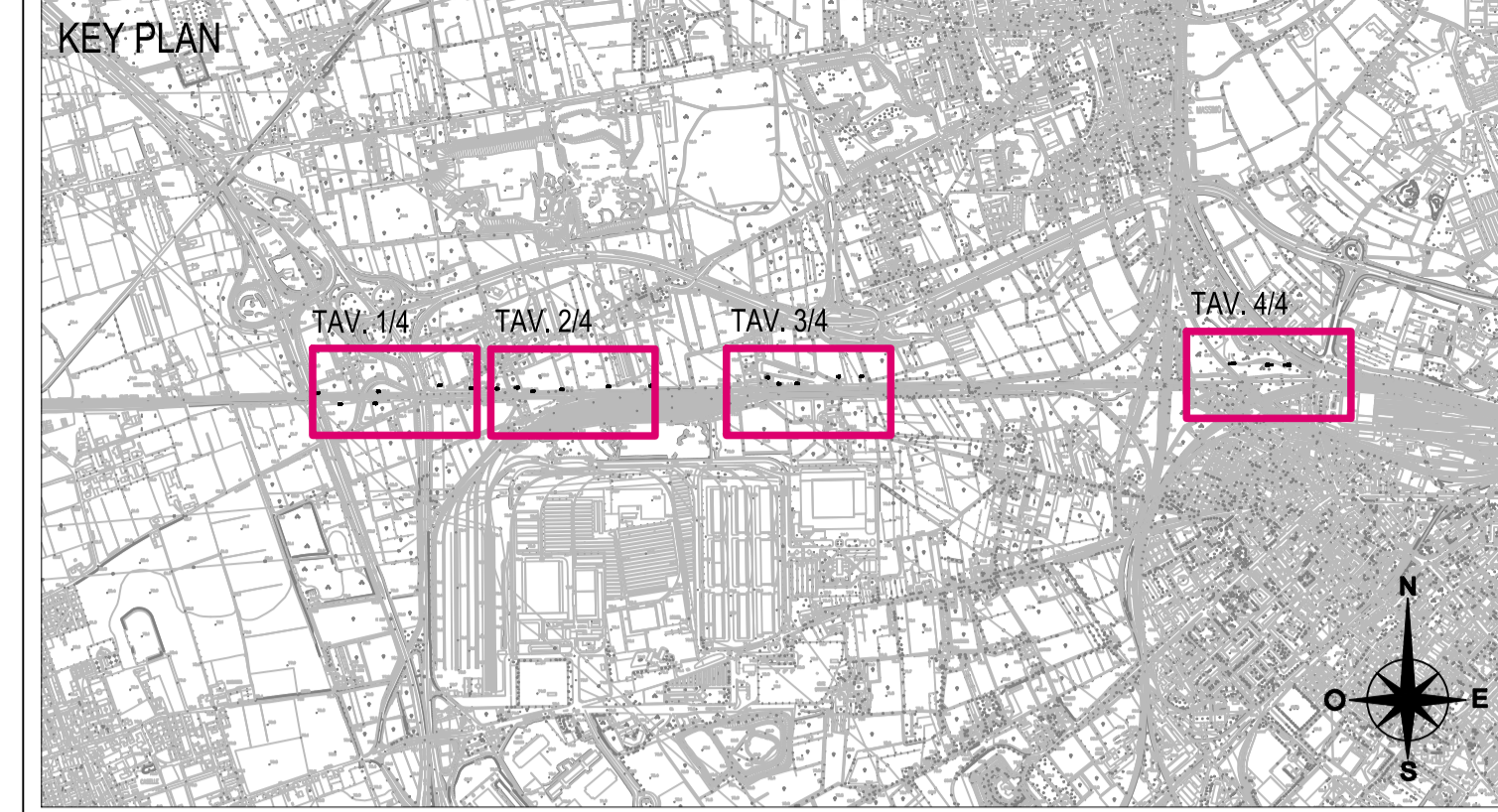
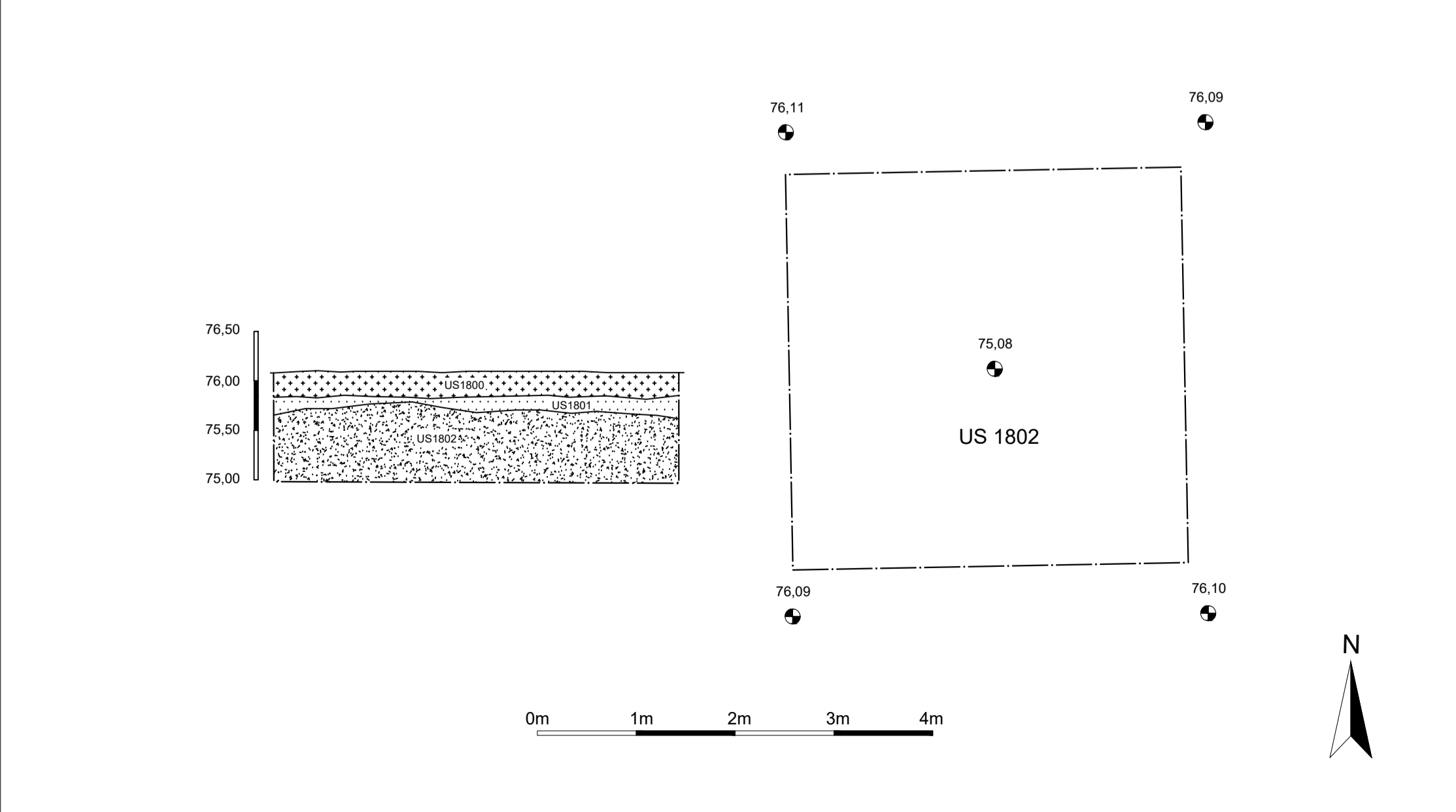
Saggio 16: planimetria finale e sezione sud, scala 1:50



Saggio 17: planimetria finale e sezione nord, scala 1:50



Saggio 18: planimetria finale e sezione nord, scala 1:50



Legenda

	Limite di scavo		Limite di unità stratigrafica
	Limite di taglio		Quota s.l.m.
	Numero di Unità Stratigrafica		Strato limoso
	Strato di coltivo		Strato ghiaioso
	Strato sabbioso		Riporti moderni



DIREZIONE TECNICA

U.O ARCHITETTURA AMBIENTE E TERRITORIO

PROGETTO DEFINITIVO

**PROGETTO DEFINITIVO
LINEA AV/AC MILANO-VERONA. TRATTA BRESCIA EST-VERONA. NODO AV/AC DI VERONA INGRESSO OVEST. COMUNE DI VERONA**

INDAGINI ARCHEOLOGICHE - ESECUZIONE SAGGI DI SCAVO. FASE 1A.

PLANIMETRIE E SEZIONI DEI SAGGI E DELLE TRINCEE, TAV. 3 / 4

SAGGI 14, 15, 16, 17, 18

SCALA:		1:50
--------	--	------

COMMESSA	LOTTO	FASE	ENTE	TIPO DOC.	OPERA/DISCIPLINA	PROGR.	REV
IN18	00	D	22	PB	AH0003	003	A

Revis.	Descrizione	Redatto	Data	Verificato	Data	Approvato	Data	Autorizzato	Data
A	Emissione definitiva	C. Franzoni	Giugno 2021	M. C. Capanna	Giugno 2021	Mazzocchi C.	Giugno 2021	M. Comedini	Giugno 2021