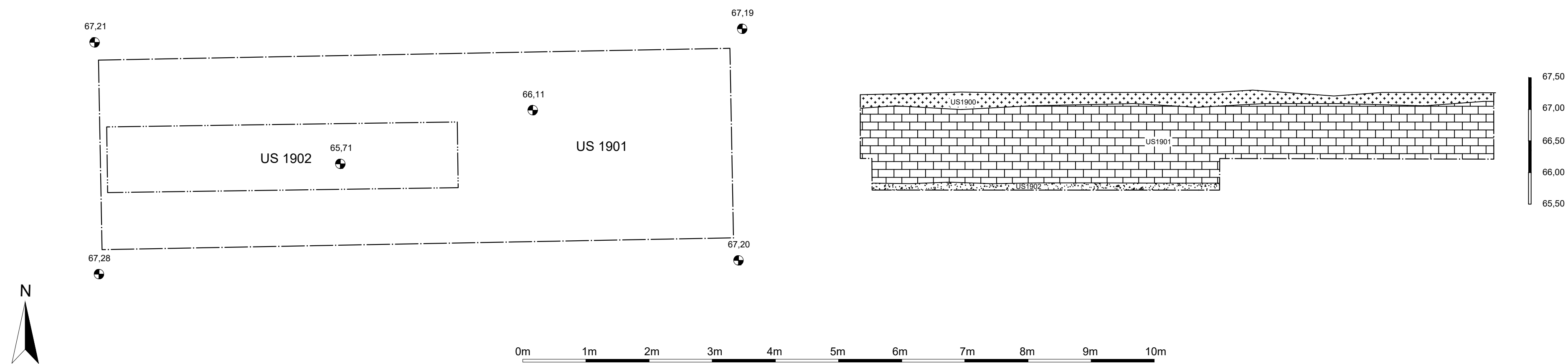
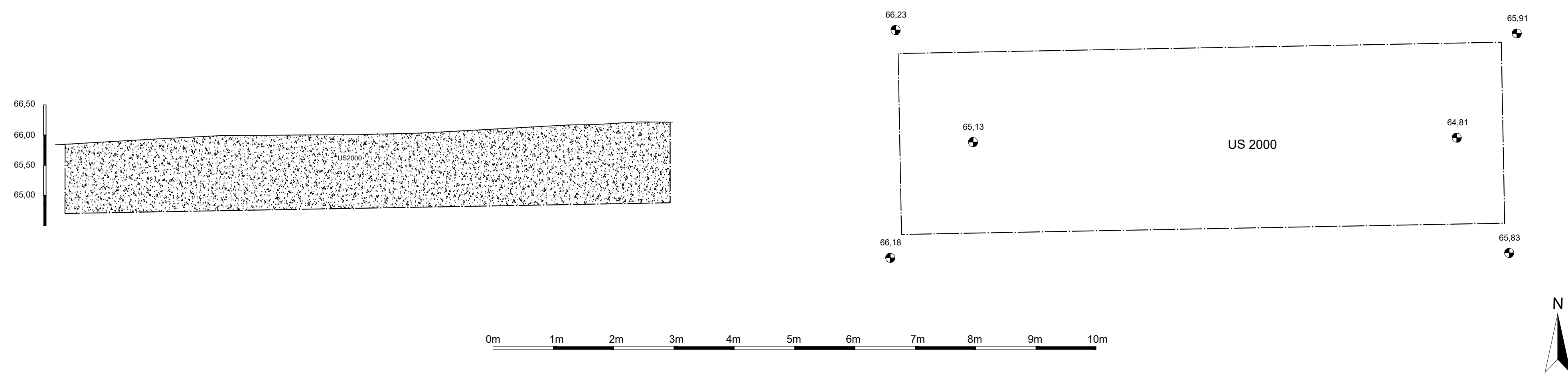


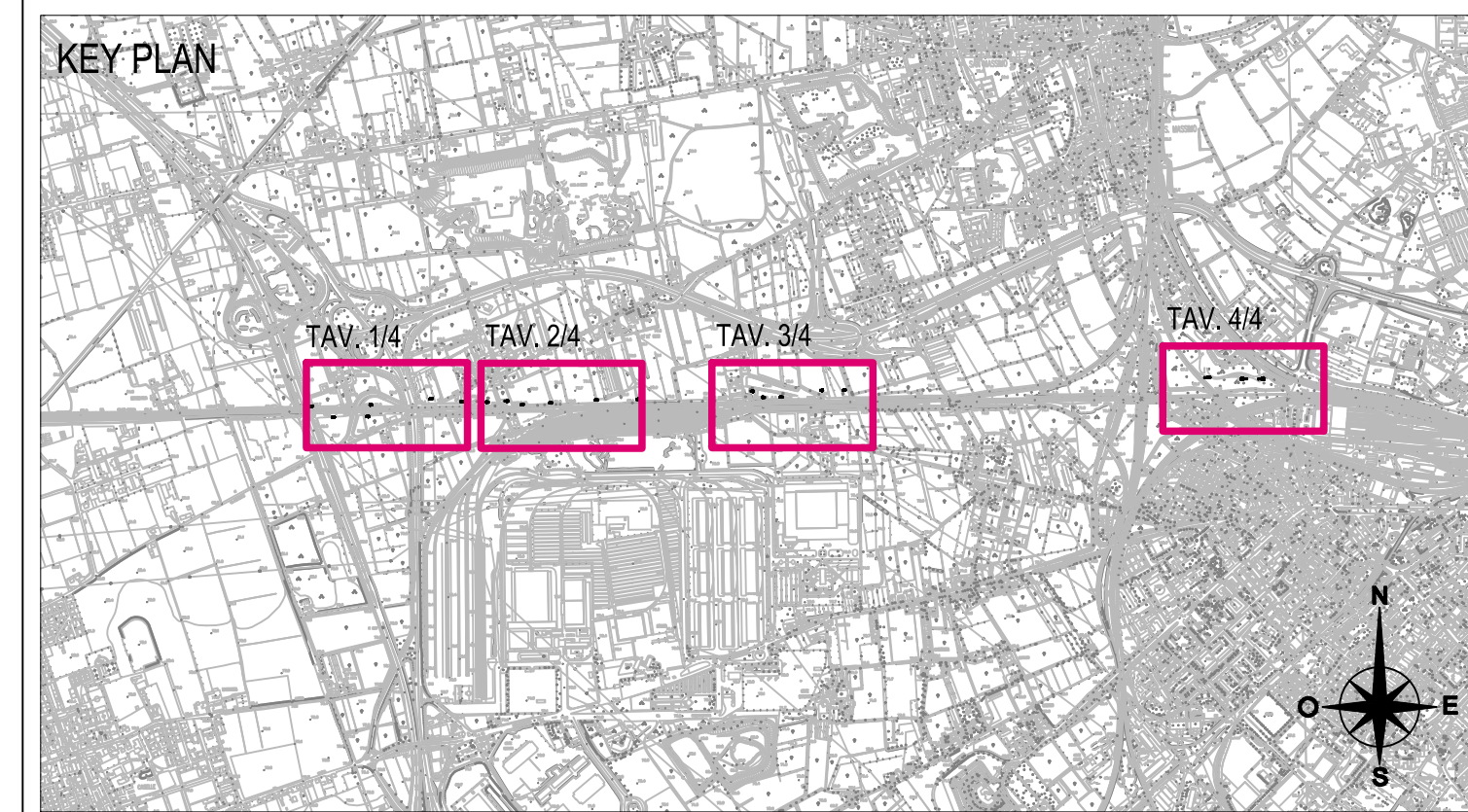
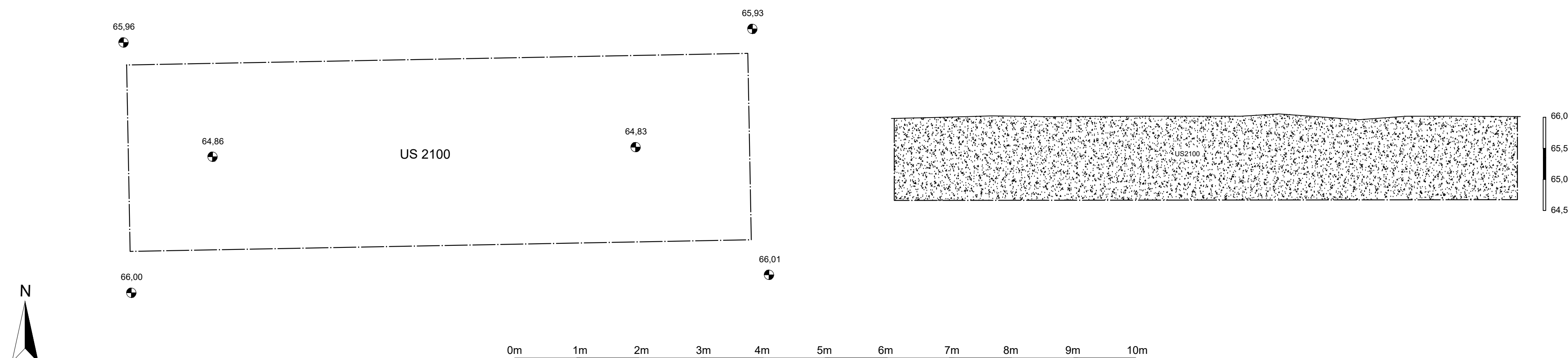
Trincea 19: planimetria finale e sezione nord, scala 1:50



Trincea 20: planimetria finale e sezione sud, scala 1:50



Trincea 21: planimetria finale e sezione sud, scala 1:50



**Legenda**

	Limite di scavo		Limite di unità stratigrafica
	Limite di taglio		Quota s.l.m.
	Numero di Unità Stratigrafica		Strato limoso
	Strato di coltivo		Strato ghiaioso
	Strato sabbioso		Riporti moderni

**COMMITTENTE**

**PROGETTAZIONE**

**DIREZIONE TECNICA**

**U.O ARCHITETTURA AMBIENTE E TERRITORIO**

**PROGETTO DEFINITIVO**

**PROGETTO DEFINITIVO LINEA AV/AC MILANO-VERONA. TRATTA BRESCIA EST-VERONA. NODO AV/AC DI VERONA INGRESSO OVEST. COMUNE DI VERONA**

**INDAGINI ARCHEOLOGICHE - ESECUZIONE SAGGI DI SCAVO. FASE 1A.**

**PLANIMETRIE E SEZIONI DEI SAGGI E DELLE TRINCEE, TAV. 4 / 4**

**TRINCEE 19, 20, 21**

SCALA: 1:50

COMMESSA	LOTTO	FASE	ENTE	TIPO DOC.	OPERA/DISCIPLINA	PROGR.	REV
IN18	00	D	22	PB	AH0003	004	A

Revis.	Descrizione	Redatto	Data	Verificato	Data	Approvato	Data	Autorizzato	Data
A	Emissione definitiva	C. Franzoni	Giugno 2021	M. C. Capanna	Giugno 2021	Mazzocchi C.	Giugno 2021	M. Comedini	Giugno 2021