

NOTE

- EVENTUALI DIFFERENZE TRA LE MISURE DI QUOTE TOTALI E LA SOMMATORIA DELLE MISURE DI QUOTE PARZIALI SONO DOVUTE AD ARROTONDAMENTI AUTOMATICI
- PER LE CARATTERISTICHE DEI MATERIALI E NOTE DI CARATTERE GENERALE SI RIMANDA ALL'ELABORATO SPECIFICO DI RIFERIMENTO IN1010D26TTOC000001A
- PER IL DETTAGLIO DELLA CONNESSIONE VEDERE IL DISEGNO IN1010D26BZMU0005001A IN1010D26BZMU0005002A

MU11	
TOTALE DEL VOLUME DI SCAVO	19966.60 m ³
VOLUME DI CALCESTRUZZO	5188.50 m ³
INCIDENZA	140 kg/m ³

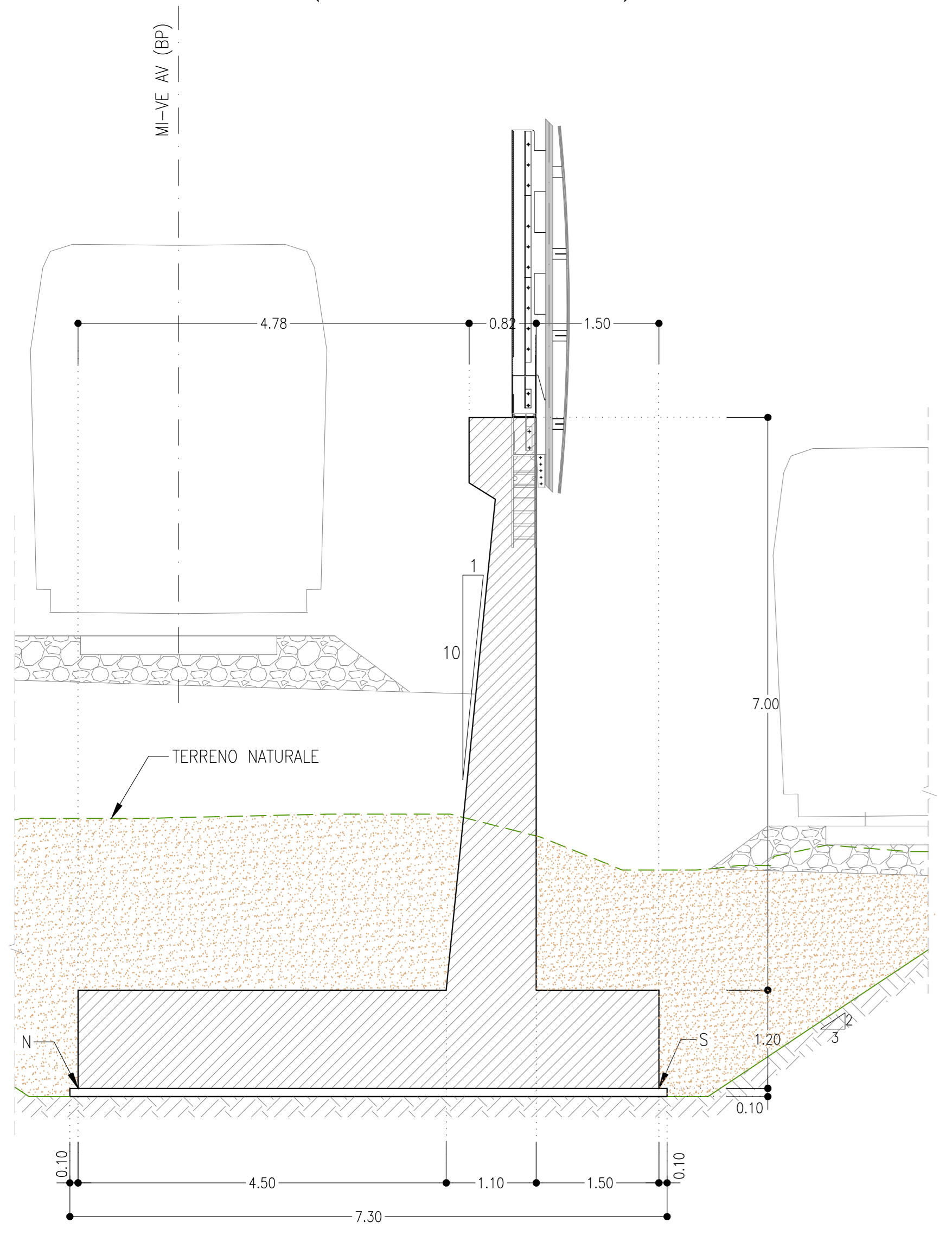
LEGENDA

- RITOMBAMENTO
- SCAVI
- P.F. = PIANO DEL FERRO
- P.S. = PIANO DI SCAVO
- Q.C. = QUOTA CORDOLO
- ELEMENTO IN COSTRUZIONE
- ELEMENTO IN DEMOLIZIONE
- PROGETTO IN FASE CORRENTE
- DEMOLITO IN FASE CORRENTE
- PROGETTO PROVVISORIO IN FASE CORRENTE

SEZIONE MURI - MU11

SCALA 1:50

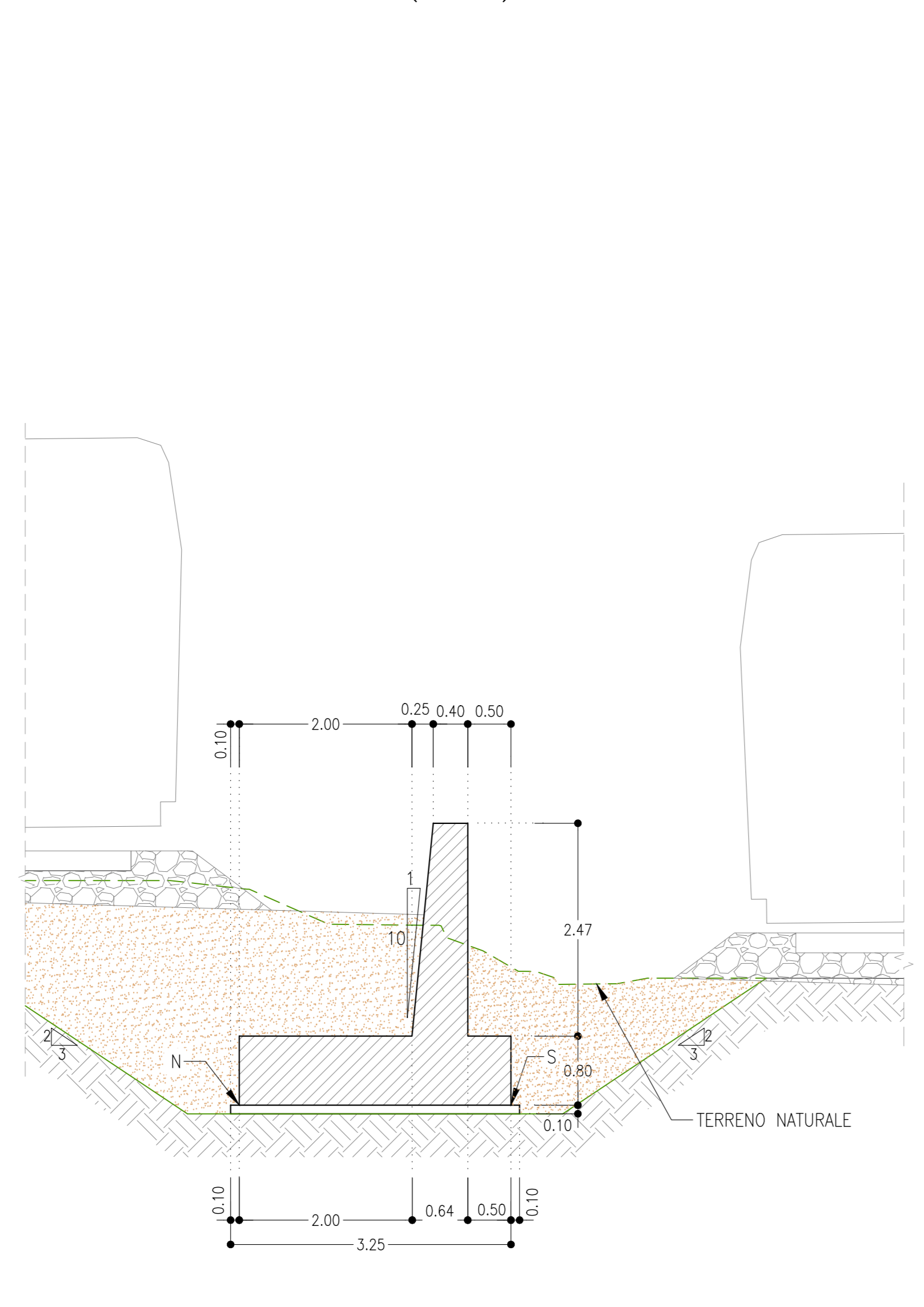
SEZIONE TRASVERSALE
(MU11A - MU11C - MU11E)



SEZIONE MURI - MU11

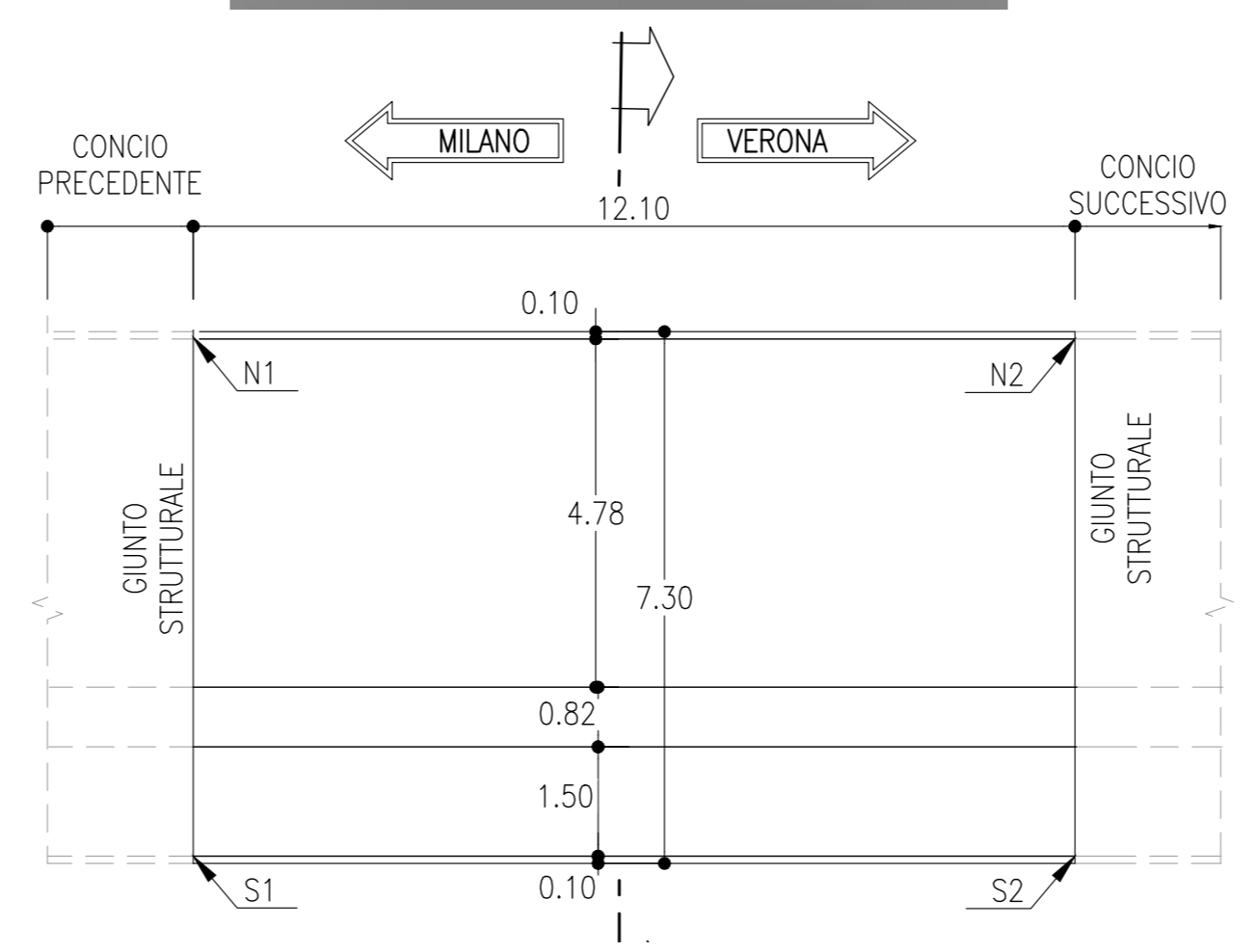
SCALA 1:50

SEZIONE TRASVERSALE
(MU11D)



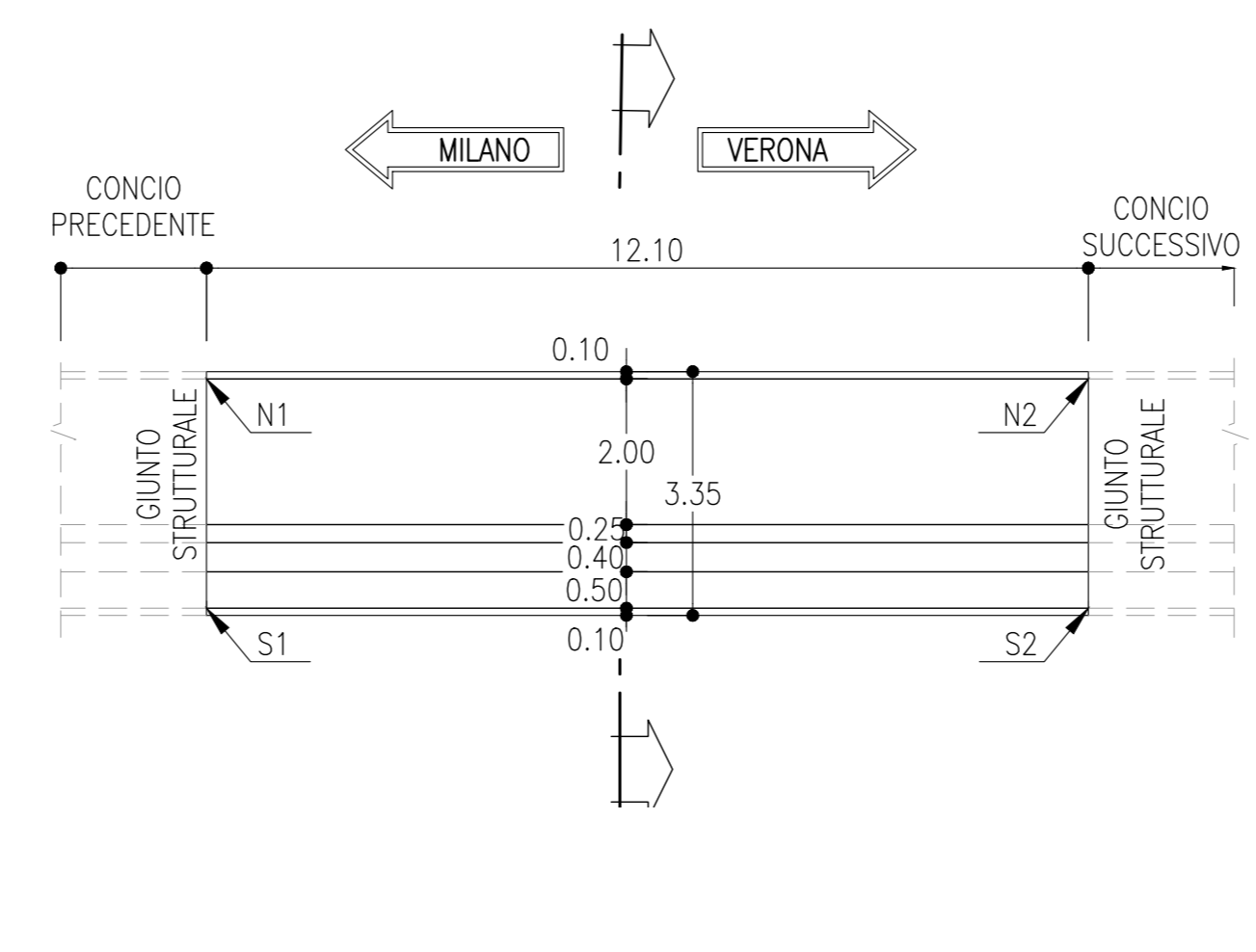
PIANTA TIPOLOGICA

SCALA 1:100



PIANTA TIPOLOGICA

SCALA 1:100



COORDINATE DI TRACCIAMENTO

MURI - MU11

CONCIO	PUNTO	X	Y
Concio-24	N24	1652452.210	5032260.145
	N25	1652464.309	5032260.286
	S24	1652452.293	5032253.045
	S25	1652464.392	5032253.187
Concio-25	N26	1652473.983	5032260.400
	S25	1652464.392	5032253.187
	S26	1652474.066	5032253.300
	N27	1652474.026	5032256.718
Concio-26	N28	1652486.125	5032256.860
	S27	1652474.063	5032253.572
	S28	1652486.162	5032253.713
	N28	1652486.125	5032256.860
Concio-27	N29	1652498.224	5032257.002
	S28	1652486.162	5032253.713
	S29	1652498.261	5032253.855
	N29	1652498.224	5032257.002
Concio-28	N30	1652510.323	5032257.142
	S29	1652498.261	5032253.855
	S30	1652510.380	5032253.996
	N30	1652510.323	5032257.142
Concio-29	N31	1652522.422	5032257.299
	S30	1652510.360	5032253.996
	S31	1652522.458	5032254.158
	N31	1652522.422	5032257.299
Concio-30	N32	1652534.519	5032257.503
	S31	1652522.458	5032254.158
	S32	1652534.566	5032254.366
	N32	1652534.519	5032257.503
Concio-31	N33	1652546.618	5032257.615
	S32	1652534.566	5032254.366
	S33	1652546.655	5032254.482
	N33	1652546.618	5032257.615
Concio-32	N34	1652557.008	5032257.691
	S33	1652546.655	5032254.482
	S34	1652557.045	5032254.562
	N35	1652569.209	5032261.513
Concio-33	N36	1652573.209	5032261.560
	S35	1652569.284	5032254.418
	S36	1652573.284	5032254.460
	N36	1652573.209	5032261.560
Concio-34	N37	1652585.308	5032261.701
	S36	1652573.284	5032254.460
	S37	1652585.383	5032254.602
	N37	1652585.308	5032261.701
Concio-35	N38	1652597.407	5032261.843
	S37	1652585.383	5032254.602
	S38	1652597.482	5032254.743
	N38	1652597.407	5032258.225
Concio-36	N39	1652609.506	5032261.984
	S38	1652597.482	5032254.743
	S39	1652609.581	5032254.885
	N39	1652609.506	5032261.984
Concio-37	N40	1652621.603	5032262.128
	S39	1652609.581	5032254.885
	S40	1652621.680	5032255.029
	N40	1652621.603	5032262.128
Concio-38	N41	1652633.696	5032262.280
	S40	1652621.680	5032255.029
	S41	1652633.779	5032255.180
	N41	1652633.696	5032262.280
Concio-39	N42	1652640.796	5032262.373
	S41	1652633.779	5032255.180
	S42	1652640.888	5032255.273
	N42	1652640.796	5032262.373

COMMITTENTE: **RFI**
 RETE FERROVIARIA ITALIANA
 GRUPPO FERROVIE DELLO STATO ITALIANE

PROGETTAZIONE: **ITALFERR**
 GRUPPO FERROVIE DELLO STATO ITALIANE

INFRASTRUTTURE FERROVIARIE STRATEGICHE DEFINITE DALLA LEGGE OBIETTIVO N. 443/01 e s.m.i

U.O. PROGETTAZIONE INTEGRATA NORD

PROGETTO DEFINITIVO

LINEA AV/AC MILANO - VENEZIA
LOTTO FUNZIONALE TRATTA AV/AC BRESCIA EST - VERONA
NODO AV/AC DI VERONA: INGRESSO OVEST

RI - OPERE DI SOSTEGNO SEDE FERROVIARIA E STRADALE

MURI DI SOSTEGNO - PIANTE, SEZIONI E SCAVI
 TAV. 12/15

SCALA: **1:200**

Rev.	Descrizione	Redatto	Data	Verificato	Data	Approvato	Data	Autorizzato / Data
A	EMISSIONE ESECUTIVA	P. Cuomo	Sar 2021	M. Rigo	Sar 2021	C. Mazzoni	Sar 2021	A. Perigo Sar 2021

n. Elab.: