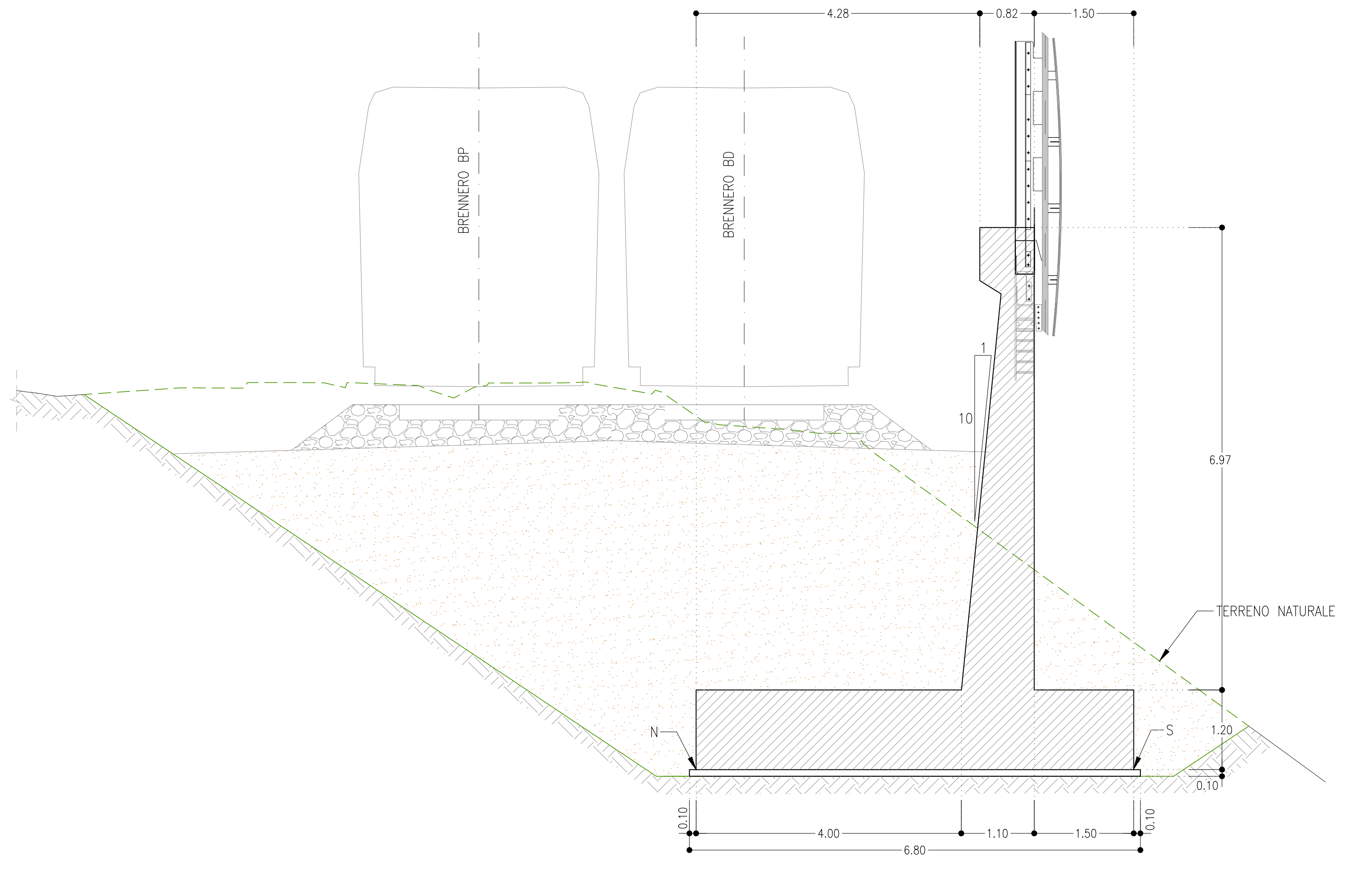
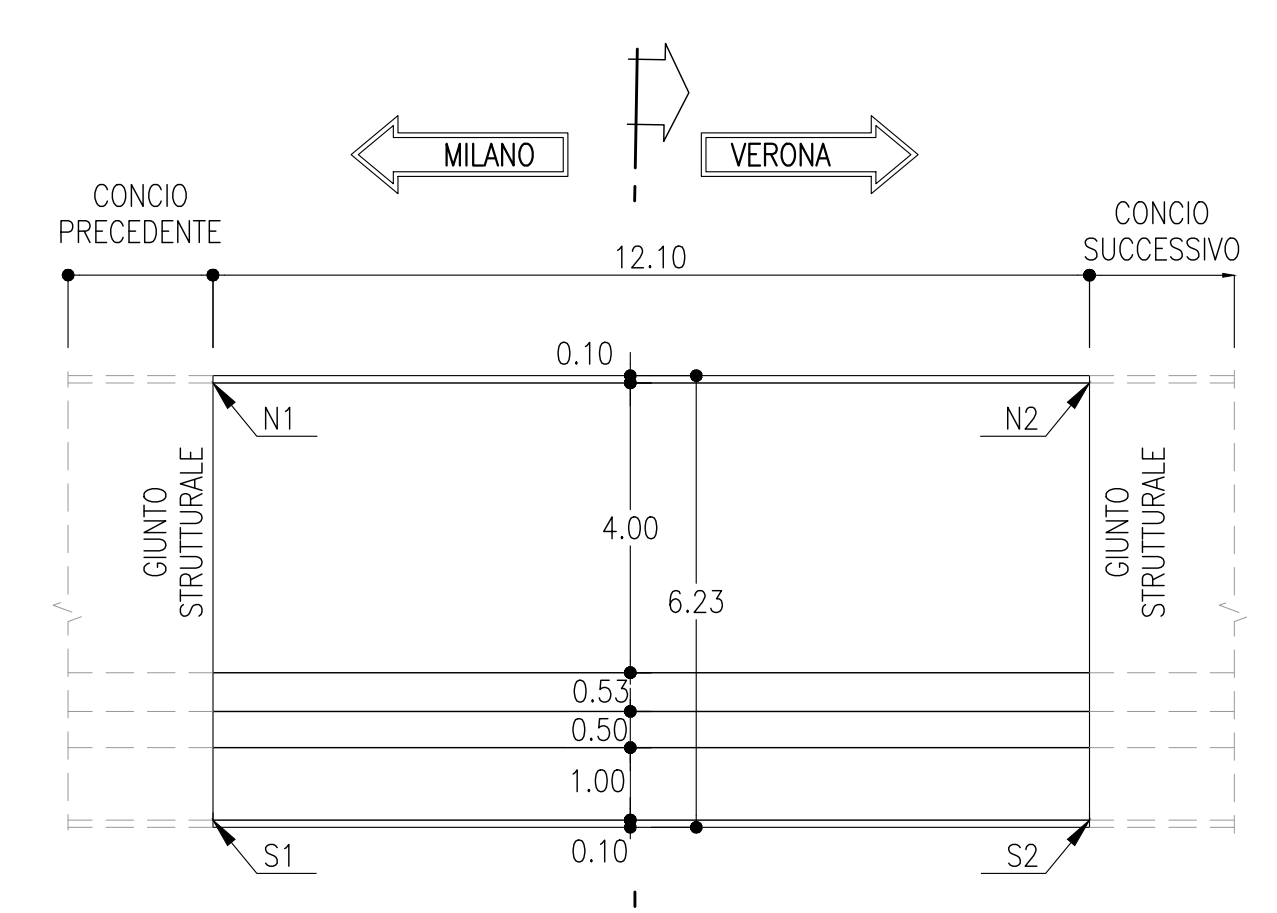


SEZIONE MURI - MU13
SCALA 1:50
SEZIONE TRASVERSALE



PIANTA TIPOLOGICA
SCALA 1:100



COORDINATE DI TRACCIAMENTO MURI-MU13

CONCIO	PUNTO	X	Y
Concio-1	N1	1653659.732	5032211.175
	N2	1653648.171	5032214.746
	S1	1653657.829	5032209.015
Concio-2	N2	1653648.171	5032214.746
	N3	1653636.609	5032218.316
	S2	1653646.268	5032208.583
Concio-3	N3	1653634.706	5032215.153
	N4	1653625.048	5032218.316
	S3	1653634.706	5032215.153
Concio-4	N4	1653625.048	5032218.316
	N5	1653613.487	5032225.456
	S4	1653623.145	5032215.153
Concio-5	N5	1653613.487	5032225.456
	N6	1653602.145	5032215.153
	S5	1653611.584	5032219.293
Concio-6	N6	1653602.145	5032215.153
	N7	1653590.353	5032232.578
	S6	1653600.023	5032222.861
Concio-7	N7	1653588.471	5032226.409
	N8	1653578.768	5032233.344
	S7	1653588.471	5032226.409
Concio-8	N8	1653578.768	5032233.344
	N9	1653567.155	5032239.537
	S8	1653576.911	5032229.913
Concio-9	N9	1653567.155	5032239.537
	N10	1653555.515	5032242.885
	S9	1653565.354	5032233.344
Concio-10	N10	1653555.515	5032242.885
	N11	1653543.840	5032246.116
	S10	1653553.763	5032236.678
Concio-11	N11	1653543.840	5032246.116
	N12	1653532.114	5032249.200
	S11	1653542.146	5032239.892
Concio-12	N12	1653532.114	5032249.200
	N13	1653520.356	5032252.125
	S12	1653530.523	5032242.949
Concio-13	N13	1653520.356	5032252.125
	N14	1653508.552	5032254.896
	S13	1653518.835	5032245.857

COORDINATE DI TRACCIAMENTO MURI-MU13

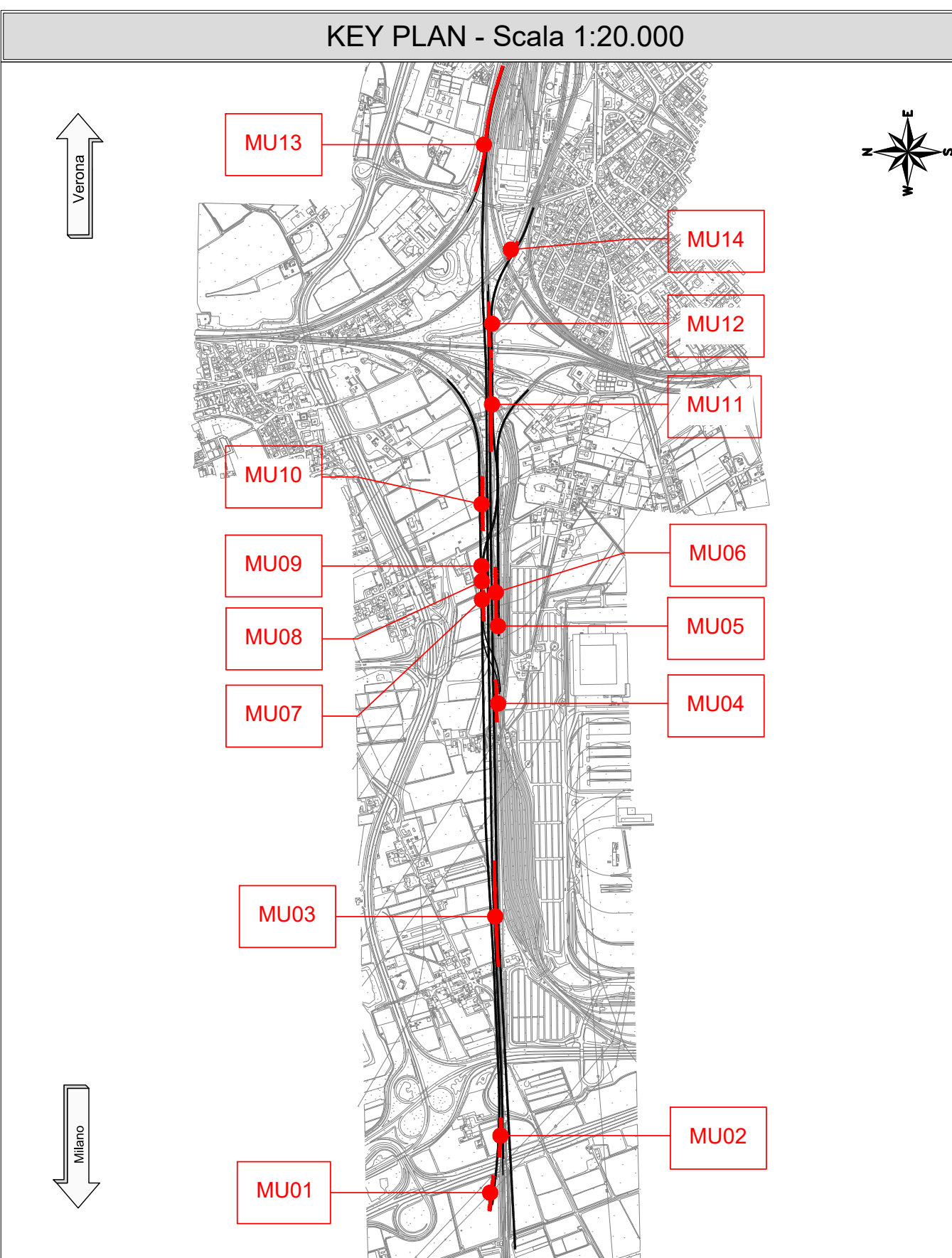
CONCIO	PUNTO	X	Y
Concio-13	N13	1653508.552	5032254.896
	N14	1653507.136	5032248.603
	S14	1653507.136	5032248.603
Concio-14	N14	1653507.136	5032248.603
	N15	1653496.718	5032257.501
	S15	1653496.718	5032257.501
Concio-15	N15	1653496.718	5032257.501
	N16	1653484.852	5032259.951
	S16	1653484.852	5032259.951
Concio-16	N16	1653484.852	5032259.951
	N17	1653472.945	5032262.239
	S17	1653472.945	5032262.239
Concio-17	N17	1653472.945	5032262.239
	N18	1653461.085	5032271.891
	S18	1653461.085	5032271.891
Concio-18	N18	1653461.085	5032271.891
	N19	1653449.052	5032266.336
	S19	1653449.052	5032266.336
Concio-19	N19	1653449.052	5032266.336
	N20	1653437.071	5032268.139
	S20	1653437.071	5032268.139
Concio-20	N20	1653437.071	5032268.139
	N21	1653425.066	5032269.786
	S21	1653425.066	5032269.786
Concio-21	N21	1653425.066	5032269.786
	N22	1653413.034	5032271.270
	S22	1653413.034	5032271.270
Concio-22	N22	1653413.034	5032271.270
	N23	1653400.996	5032272.616
	S23	1653400.996	5032272.616
Concio-23	N23	1653400.996	5032272.616
	N24	1653388.944	5032273.851
	S24	1653388.944	5032273.851
Concio-24	N24	1653388.944	5032273.851
	N25	1653376.891	5032281.984
	S25	1653376.891	5032281.984

COORDINATE DI TRACCIAMENTO MURI-MU13

CONCIO	PUNTO	X	Y
Concio-25	N25	1653376.891	5032281.984
	N26	1653364.836	5032276.091
	S26	1653364.836	5032276.091
Concio-26	N26	1653364.836	5032276.091
	N27	1653352.779	5032277.151
	S27	1653352.779	5032277.151
Concio-27	N27	1653352.779	5032277.151
	N28	1653340.762	5032278.305
	S28	1653340.762	5032278.305
Concio-28	N28	1653340.762	5032278.305
	N29	1653328.812	5032279.804
	S29	1653328.812	5032279.804
Concio-29	N29	1653328.812	5032279.804
	N30	1653316.893	5032275.392
	S30	1653316.893	5032275.392
Concio-30	N30	1653316.893	5032275.392
	N31	1653305.053	5032283.875
	S31	1653305.053	5032283.875
Concio-31	N31	1653305.053	5032283.875
	N32	1653293.013	5032286.344
	S32	1653293.013	5032286.344
Concio-32	N32	1653293.013	5032286.344
	N33	1653281.073	5032288.827
	S33	1653281.073	5032288.827
Concio-33	N33	1653281.073	5032288.827
	N34	1653269.028	5032291.310
	S34	1653269.028	5032291.310
Concio-34	N34	1653269.028	5032291.310
	N35	1653257.089	5032293.822
	S35	1653257.089	5032293.822
Concio-35	N35	1653257.089	5032293.822
	N36	1653245.923	5032296.469
	S36	1653245.923	5032296.469
Concio-36	N36	1653245.923	5032296.469
	N37	1652609.506	5032261.984
	S37	1652609.506	5032261.984

COORDINATE DI TRACCIAMENTO MURI-MU13

CONCIO	PUNTO	X	Y
Concio-37	N37	1652609.506	5032261.984
	N38	1652597.546	5032262.463
	S37	1652597.546	5032262.463
Concio-38	N38	1652597.546	5032262.463
	N39	1652585.681	5032265.255
	S38	1652585.681	5032265.255
Concio-39	N39	1652585.681	5032265.255
	N40	1652573.797	5032268.054
	S39	1652573.797	5032268.054
Concio-40	N40	1652573.797	5032268.054
	N41	1652561.922	5032270.725
	S40	1652561.922	5032270.725
Concio-41	N41	1652561.922	5032270.725
	N42	1652549.952	5032273.419
	S41	1652549.952	5032273.419
Concio-42	N42	1652549.952	5032273.419
	N43	1652538.085	5032281.662
	S42	1652538.085	5032281.662
Concio-43	N43	1652538.085	5032281.662
	N44	1652526.116	5032284.351
	S43	1652526.116	5032284.351



NOTE

- EVENTUALI DIFFERENZE TRA LE MISURE DI QUOTE TOTALI E LA SOMMATORIA DELLE MISURE DI QUOTE PARZIALI SONO DOVUTE AD ARROTONDAMENTI AUTOMATICI
- PER LE CARATTERISTICHE DEI MATERIALI E NOTE DI CARATTERE GENERALE SI RIMANDA ALL'ELABORATO SPECIFICO DI RIFERIMENTO IN I10100262MU0005001A
- PER IL DETTAGLIO DELLA CONNESSIONE VEDERE IL DISEGNO IN I10100262MU0005002A

MU13

TOTALE DEL VOLUME DI SCAVO	28908.36 m³
VOLUME DI CALCESTRUZZO	6713.22 m³
INCIDENZA	140 kg/m³

LEGENDA

	RITOMBAMENTO
	SCAVI

COMITENTE:

PROGETTAZIONE:

INFRASTRUTTURE FERROVIARIE STRATEGICHE DEFINITE DALLA LEGGE OBIETTIVO N. 443/01 e s.m.i.

U.O. PROGETTAZIONE INTEGRATA NORD

PROGETTO DEFINITIVO

LINEA AVIAC MILANO - VENEZIA
LOTTO FUNZIONALE TRATTA AVIAC BRESCIA EST - VERONA
NODO AVIAC DI VERONA: INGRESSO OVEST

RI - OPERE DI SOSTEGNO SEDE FERROVIARIA E STRADALE

MURI DI SOSTEGNO - PIANTE, SEZIONI E SCAVI
 TAV. 14/15

SCALA: 1:200

Rev.	Descrizione	Rev.	Data	Verificato	Data	Approvato	Data	Aut. (Data)
A	EMMISSIONE ESECUTIVA	P. Curcio	08/2021	M. Rigo	09/2021	C. Mazzoni	09/2021	A. Pengo (09/2021)

COMMESSA: LOTTO FASE ENTE TIPO DOC. OPER./DISCIPLINA PROG. REV.
 I1010 10 D 2/6 B9 MU0005 014 A

File: I10100262MU0005001A.dwg