SCAVI E BONIFICHE	
STERRO	0.957 mq
DEMOLIZIONE ESISTENTE	7.690 m

SOVRASTRUTTURA STRADALE	
STRATO DI USURA	7.690 m
STRATO DI BINDER	7.690 m
STRATO DI BASE	7.690 m

PISTA CICLABILE	
STRATO DI USURA	2.900 m
STRATO DI BINDER	2.900 m

SEZIONE N. : 1
QT. PROGETTO : 80.307
DIST.PROG. : 0.000
DIST.SUCC. : 20.000

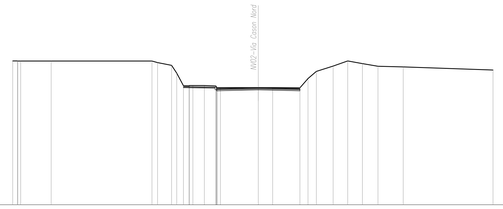

Quota Rif. 69.50

QUOTE TERRENO	82.77 82.77 82.52 82.71 82.76 82.94 82.82 82.82 82.82 82.82 82.82 82.82 82.82 82.82 82.50 82.50 82.50 82.50 82.50 82.50 82.50 82.50 82.50 82.50 82.50 82.50 82.50 82.50 82.50 82.50 82.50 82.50 82.50 82.31 82.31 82.29 82.29 82.31 82.81 82.30 82.77 82.52 82.28 82.22 81.94
DIST.PARZIALI TERRENO	1.44 2.81 9.30 1.02 1.30 0.42 0.42 0.42 0.42 0.42 0.42 0.42 0.42 1.06 1.06 3.50 1.33 2.52 0.79 0.77 1.55 1.35 1.36 1.44 2.33 8.29
QUOTE PROGETTO	80.40 80.38 80.33 80.31 80.31 80.23 80.21 80.21
DIST.PARZIALI PROGETTO	3.06 1.39 3.25 3.25 1.68

SCAVI E BONIFICHE	
STERRO	0.488 mq
DEMOLIZIONE ESISTENTE	7.810 m

SOVRASTRUTTURA STRADALE	
STRATO DI USURA	7.810 m
STRATO DI BINDER	7.810 m
STRATO DI BASE	7.810 m

PISTA CICLABILE	
STRATO DI USURA	1.000 m
STRATO DI BINDER	1.000 m

SEZIONE N. : 2
QT. PROGETTO : 78.907
DIST.PROG. : 20.000
DIST.PREC. : 20.000
DIST.SUCC. : 20.000

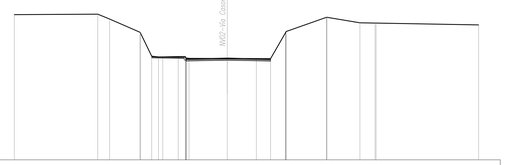

Quota Rif. 69.50

QUOTE TERRENO	82.90 82.94 82.49 81.81 81.81 81.50 79.93 79.93 79.93 79.93 79.93 79.86 79.85 79.84 81.24 81.25 82.66 82.66 82.15 82.13
DIST.PARZIALI TERRENO	7.70 1.09 2.80 1.04 0.42 1.43 0.84 3.53 2.68 1.31 1.38 3.72 3.05 1.40 9.47
QUOTE PROGETTO	79.61 78.96 78.93 78.91 78.83 78.81
DIST.PARZIALI PROGETTO	3.16 0.37 3.25 3.25 0.74

SCAVI E BONIFICHE	
STERRO	2.011 mq
DEMOLIZIONE ESISTENTE	7.830 m

SOVRASTRUTTURA STRADALE	
STRATO DI USURA	7.830 m
STRATO DI BINDER	7.830 m
STRATO DI BASE	7.830 m

PISTA CICLABILE	
STRATO DI USURA	2.950 m
STRATO DI BINDER	2.950 m

SEZIONE N. : 3
QT. PROGETTO : 77.508
DIST.PROG. : 40.000
DIST.PREC. : 20.000
DIST.SUCC. : 11.970

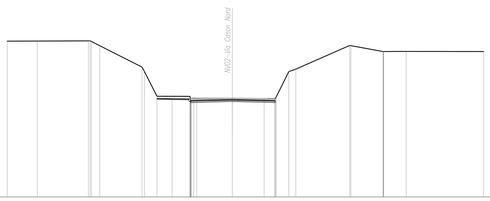

Quota Rif. 68.50

QUOTE TERRENO	82.88 82.89 82.95 82.95 82.46 80.48 80.10 80.10 79.80 79.80 79.78 79.81 79.80 77.59 77.74 77.77 80.07 80.35 80.49 80.47 81.93 81.93
DIST.PARZIALI TERRENO	2.78 4.71 0.77 3.89 1.17 1.40 1.63 3.28 2.94 0.95 1.16 0.28 4.97 2.95 2.08 7.14
QUOTE PROGETTO	77.81 77.56 77.43 77.51 77.42 77.41
DIST.PARZIALI PROGETTO	3.10 0.40 3.25 3.25 0.73

SCAVI E BONIFICHE	
STERRO	4.264 mq
DEMOLIZIONE ESISTENTE	7.900 m

SOVRASTRUTTURA STRADALE	
STRATO DI USURA	7.900 m
STRATO DI BINDER	7.900 m
STRATO DI BASE	7.900 m

PISTA CICLABILE	
STRATO DI USURA	2.136 m
STRATO DI BINDER	2.136 m

SEZIONE N. : 4
QT. PROGETTO : 76.778
DIST.PROG. : 51.970
DIST.PREC. : 11.970
DIST.SUCC. : 8.030

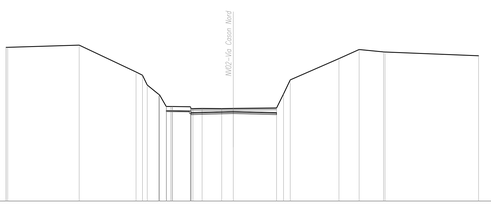

Quota Rif. 68.50

QUOTE TERRENO	82.89 82.89 82.90 80.42 80.11 79.33 79.33 77.21 77.21 77.24 77.05 77.04 77.05 77.09 79.69 79.69 81.60 81.49 82.12 82.12 81.91
DIST.PARZIALI TERRENO	6.60 5.25 0.00 0.42 0.31 0.00 1.88 1.85 0.85 1.81 1.07 4.00 0.05 0.01 4.50 1.86 2.25 8.63
QUOTE PROGETTO	76.88 76.93 76.70 76.79 76.70 76.68
DIST.PARZIALI PROGETTO	2.28 0.45 3.25 3.25 0.74

SCAVI E BONIFICHE	
STERRO	5.291 mq
DEMOLIZIONE ESISTENTE	7.880 m

SOVRASTRUTTURA STRADALE	
STRATO DI USURA	7.880 m
STRATO DI BINDER	7.880 m
STRATO DI BASE	7.880 m

PISTA CICLABILE	
STRATO DI USURA	2.890 m
STRATO DI BINDER	2.890 m

SEZIONE N. : 5
QT. PROGETTO : 76.388
DIST.PROG. : 60.000
DIST.PREC. : 8.030
DIST.SUCC. : 21.046

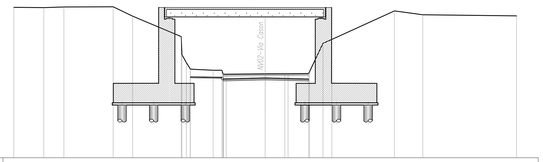

Quota Rif. 69.00

QUOTE TERRENO	82.88 82.86 82.81 82.94 82.07 81.98 81.71 81.78 77.07 77.07 77.07 76.74 76.78 76.79 77.17 77.54 79.54 79.92 82.55 82.19 82.19
DIST.PARZIALI TERRENO	2.77 1.85 4.55 1.80 4.48 1.41 0.41 2.11 0.81 3.59 1.82 1.90 1.25 0.81 5.78 2.62 8.65
QUOTE PROGETTO	76.48 76.44 76.31 76.39 76.29 76.29
DIST.PARZIALI PROGETTO	3.04 1.46 3.25 3.25 0.76

SCAVI E BONIFICHE	
STERRO	6.542 mq
DEMOLIZIONE ESISTENTE	7.990 m

SOVRASTRUTTURA STRADALE	
STRATO DI USURA	7.990 m
STRATO DI BINDER	7.990 m
STRATO DI BASE	7.990 m

PISTA CICLABILE	
STRATO DI USURA	2.860 m
STRATO DI BINDER	2.860 m

SEZIONE N. : 6
QT. PROGETTO : 75.750
DIST.PROG. : 81.046
DIST.PREC. : 21.046
DIST.SUCC. : 18.954

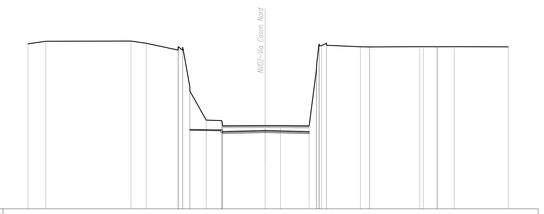

Quota Rif. 68.50

QUOTE TERRENO	83.74 83.97 83.99 83.78 83.16 83.16 79.76 79.76 79.69 79.67 79.67 76.18 76.18 76.16 75.62 75.62 83.60 83.46 83.45 83.47 83.47 83.46 83.47 83.45
DIST.PARZIALI TERRENO	1.65 7.87 1.41 2.94 0.00 1.51 1.42 3.94 1.42 2.64 1.08 0.00 3.14 0.04 4.63 0.00 1.25 1.53 5.00
QUOTE PROGETTO	75.84 75.75 75.67 75.65
DIST.PARZIALI PROGETTO	3.01 0.66 3.25 3.25 0.81

SCAVI E BONIFICHE	
STERRO	1.821 mq
DEMOLIZIONE ESISTENTE	8.060 m

SOVRASTRUTTURA STRADALE	
STRATO DI USURA	8.060 m
STRATO DI BINDER	8.060 m
STRATO DI BASE	8.060 m

PISTA CICLABILE	
STRATO DI USURA	2.750 m
STRATO DI BINDER	2.750 m

SEZIONE N. : 7
QT. PROGETTO : 75.649
DIST.PROG. : 100.000
DIST.PREC. : 18.954
DIST.SUCC. : 2.933

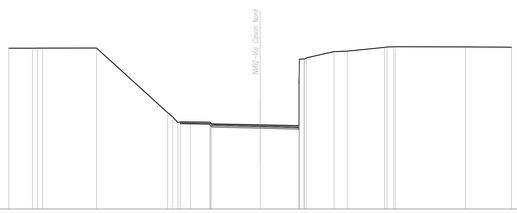

Quota Rif. 68.00

QUOTE TERRENO	82.84 82.80 82.80 82.80 82.85 80.89 80.89 80.54 80.54 78.34 76.02 77.88 77.88 77.88 82.53 82.57 82.92 82.92 82.92 82.96 82.96
DIST.PARZIALI TERRENO	2.19 0.00 0.00 4.97 6.58 0.00 0.34 1.81 4.23 3.58 0.00 2.54 1.22 3.45 0.00 6.46 4.25
QUOTE PROGETTO	75.94 75.75 75.73 75.65 75.52 75.50
DIST.PARZIALI PROGETTO	2.90 1.23 3.25 3.25 0.02

SCAVI E BONIFICHE	
STERRO	0.635 mq
DEMOLIZIONE ESISTENTE	7.857 m

ALLEGATI	
ALLEGATO	0.810 mq

SOVRASTRUTTURA STRADALE	
STRATO DI USURA	7.857 m
STRATO DI BINDER	7.857 m
STRATO DI BASE	7.857 m

PISTA CICLABILE	
STRATO DI USURA	2.660 m
STRATO DI BINDER	2.660 m

SEZIONE N. : 8
QT. PROGETTO : 75.673
DIST.PROG. : 102.933
DIST.PREC. : 2.933
DIST.SUCC. : 9.599



Quota Rif. 67.50

QUOTE TERRENO	82.84 82.90 82.90 82.42 80.11 79.33 79.33 77.21 77.21 77.24 77.05 77.04 77.05 77.09 79.69 79.69 81.60 81.49 82.12 82.12 81.91
DIST.PARZIALI TERRENO	3.73 3.74 7.77 0.00 1.70 0.00 0.00 0.42 0.31 4.49 3.00 0.00 0.00 4.14 1.46 0.00 1.13 4.53 1.21 1.45 2.42 0.47
QUOTE PROGETTO	76.00 75.96 75.93 75.67 75.52 75.50
DIST.PARZIALI PROGETTO	2.81 1.24 3.25 3.25

SCAVI E BONIFICHE	
STERRO	0.573 mq
DEMOLIZIONE ESISTENTE	7.770 m

ALLEGATI	
ALLEGATO	0.192 mq

SOVRASTRUTTURA STRADALE	
STRATO DI USURA	7.770 m
STRATO DI BINDER	7.770 m
STRATO DI BASE	7.770 m

PISTA CICLABILE	
STRATO DI USURA	2.500 m
STRATO DI BINDER	2.500 m

SEZIONE N. : 9
QT. PROGETTO : 75.829
DIST.PROG. : 112.532
DIST.PREC. : 9.599
DIST.SUCC. : 7.468

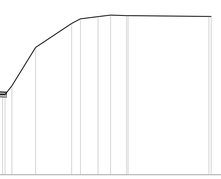

Quota Rif. 68.00

QUOTE TERRENO	83.97 83.95 83.95 83.95 83.95 83.95 83.20 83.02 80.02 79.79 79.74 79.73 79.73 79.73