SEZIONE N. : 13
QT. PROGETTO : 79.632
DIST.PROG. : 180.000
DIST.PREC. : 20.000
DIST.SUCC. : 22.061

SCAVI E BONIFICHE	
STERRO	0.718 mq
DEMOLIZIONE ESISTENTE	7.760 m
SOVRASTRUTTURA STRADALE	
STRATO DI USURA	7.760 m
STRATO DI BINDER	7.760 m
STRATO DI BASE	7.760 m
PISTA CICLABILE	
STRATO DI USURA	2.740 m
STRATO DI BINDER	2.740 m

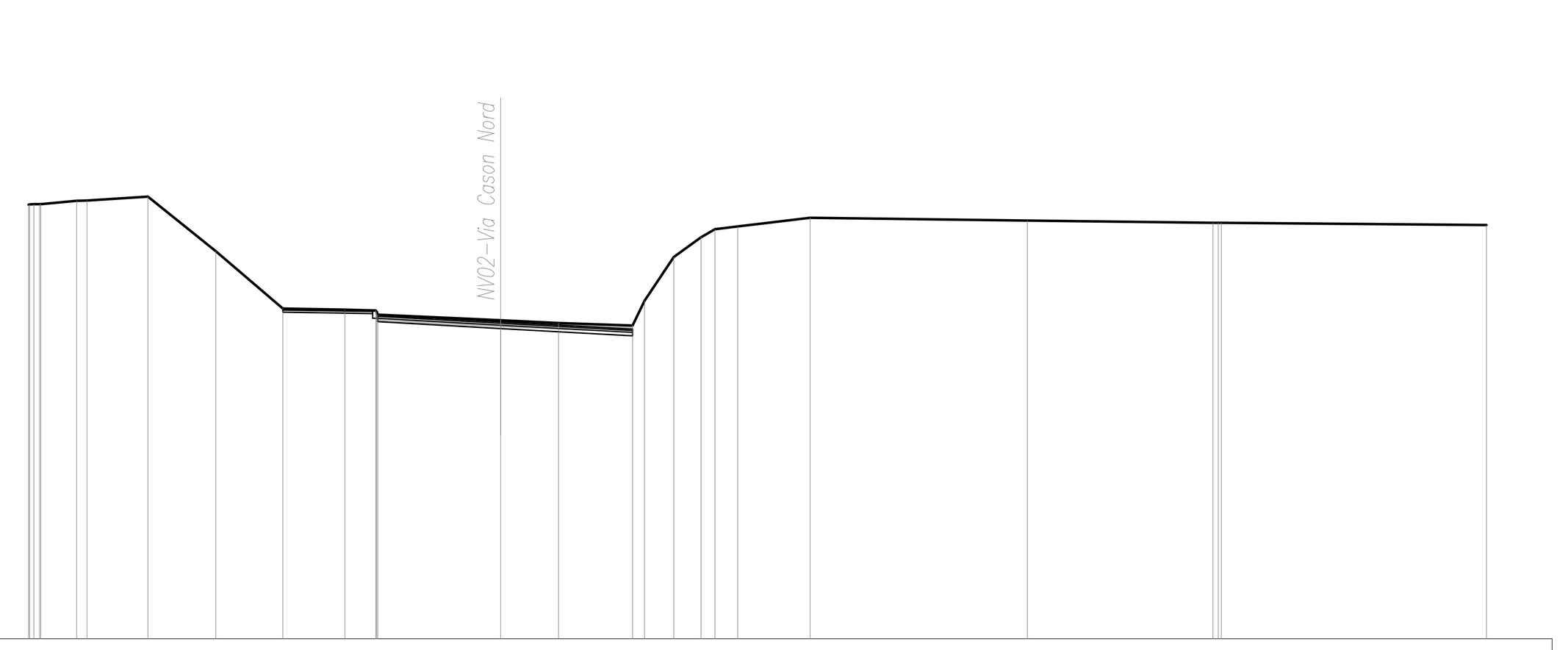

SCALA 1:200

Quota Rif. 70.00

QUOTE TERRENO	83.20 83.22 83.22 83.31 83.33 83.44 81.78 80.04 80.01 79.98 79.85 79.68 79.60 79.52 80.27 81.60 82.20 82.45 82.54 82.80 82.71 82.65 82.65 82.58
DIST.PARZIALI TERRENO	1.10 1.85 2.07 2.03 1.89 0.94 3.74 1.76 2.26 0.36 0.89 0.83 0.42 0.70 2.20 6.61 5.65 8.07
QUOTE PROGETTO	80.03 79.99 79.81 79.63 79.45 79.41
DIST.PARZIALI PROGETTO	2.89 0.49 3.25 3.25 0.77

SEZIONE N. : 14
QT. PROGETTO : 81.006
DIST.PROG. : 202.061
DIST.PREC. : 22.061
DIST.SUCC. : 16.516

SCAVI E BONIFICHE	
STERRO	5.737 mq
DEMOLIZIONE ESISTENTE	7.650 m
SOVRASTRUTTURA STRADALE	
STRATO DI USURA	8.500 m
STRATO DI BINDER	8.500 m
STRATO DI BASE	8.500 m
STRATO DI FONDAZIONE	2.550 mq
PISTA CICLABILE	
STRATO DI USURA	2.350 m
STRATO DI BINDER	2.350 m
STRATO DI FONDAZIONE	0.470 mq
MARCIAPIEDE	
STRATO DI USURA	0.222 m
STRATO DI BINDER	0.222 m
STRATO DI FONDAZIONE	0.044 mq

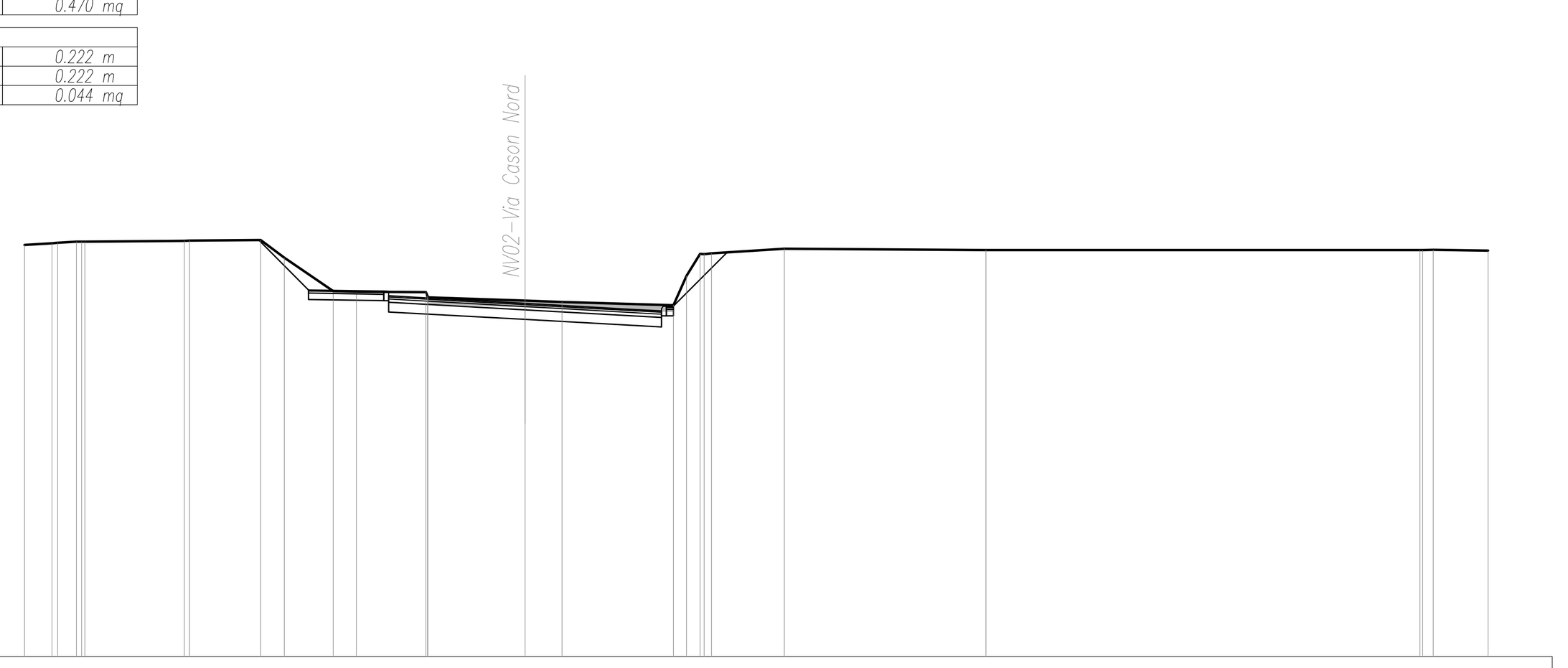

SCALA 1:200

Quota Rif. 70.00

QUOTE TERRENO	82.83 82.88 82.93 82.93 82.96 82.96 82.98 82.43 81.39 81.37 81.35 81.19 81.09 81.05 80.95 82.55 82.57 82.71 82.67 82.67 82.67 82.66
DIST.PARZIALI TERRENO	0.85 0.59 3.10 2.22 0.74 1.53 0.72 2.17 3.03 1.15 3.47 0.41 0.42 2.27 6.28 13.51 0.33 1.71
QUOTE PROGETTO	81.43 81.39 81.24 81.19 81.01 80.82 80.77 80.92
DIST.PARZIALI PROGETTO	2.50 1.00 3.25 3.25 1.00 0.37

SEZIONE N. : 15
QT. PROGETTO : 81.875
DIST.PROG. : 218.577
DIST.PREC. : 16.516
DIST.SUCC. : 21.423

SCAVI E BONIFICHE	
STERRO	2.130 mq
DEMOLIZIONE ESISTENTE	7.870 m
RILEVATI	
RILEVATO	0.340 mq
SOVRASTRUTTURA STRADALE	
STRATO DI USURA	8.500 m
STRATO DI BINDER	8.500 m
STRATO DI BASE	8.500 m
STRATO DI FONDAZIONE	2.550 mq
PISTA CICLABILE	
STRATO DI USURA	2.350 m
STRATO DI BINDER	2.350 m
STRATO DI FONDAZIONE	0.470 mq
MARCIAPIEDE	
STRATO DI USURA	0.825 m
STRATO DI BINDER	0.825 m
STRATO DI FONDAZIONE	0.165 mq

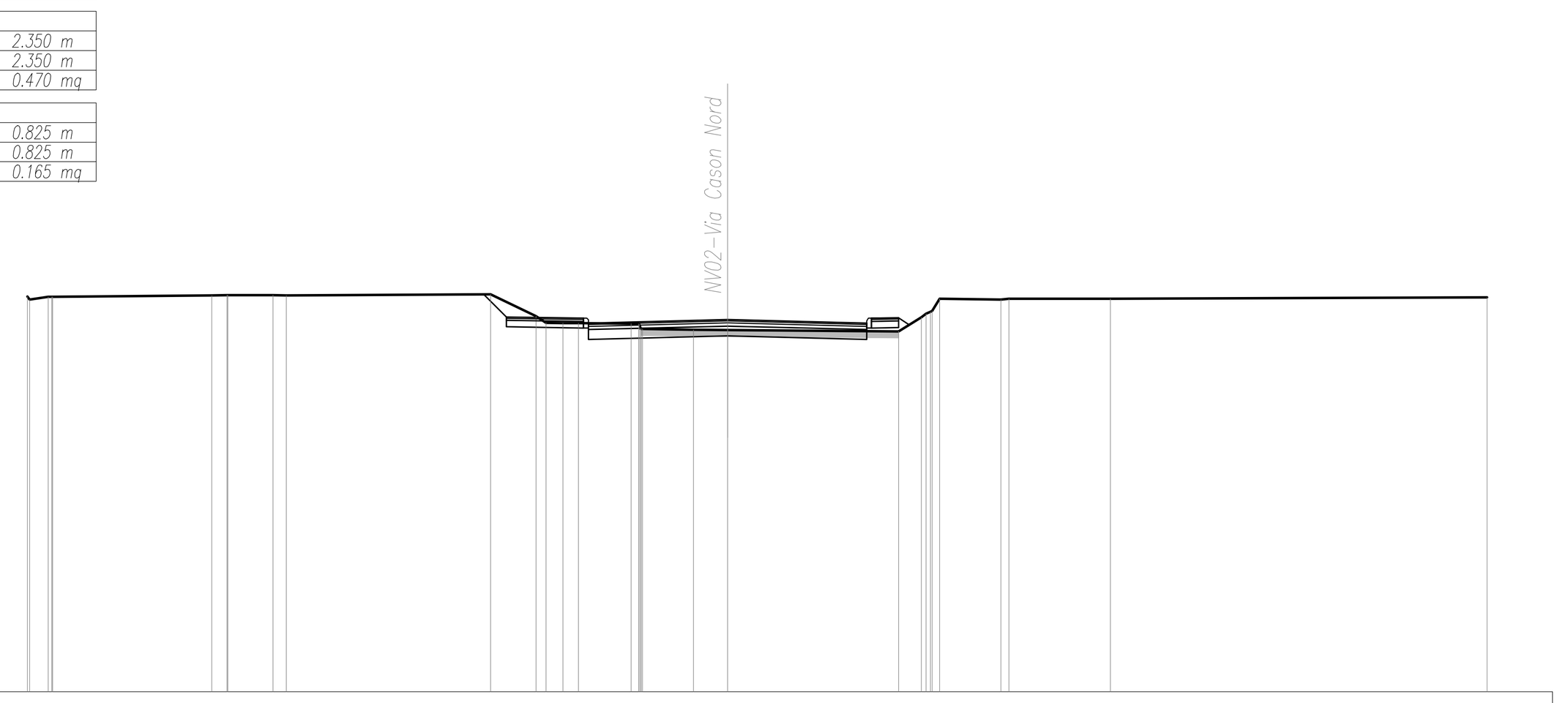

SCALA 1:200

Quota Rif. 70.50

QUOTE TERRENO	82.58 82.57 82.58 82.62 82.62 82.62 82.62 82.62 82.64 81.98 81.77 81.77 81.75 81.59 81.56 81.56 81.51 81.95 82.51 82.49 82.51 82.51 82.51
DIST.PARZIALI TERRENO	0.57 4.86 0.46 1.38 0.41 6.24 1.38 0.52 0.47 1.61 1.56 1.04 5.22 0.70 1.88 3.10 11.50
QUOTE PROGETTO	81.95 81.92 81.77 81.79 81.87 81.79 81.77 81.92 81.93
DIST.PARZIALI PROGETTO	2.50 1.00 3.25 3.25 1.00 0.97

SEZIONE N. : 16
QT. PROGETTO : 82.799
DIST.PROG. : 240.000
DIST.PREC. : 21.423
DIST.SUCC. : 9.282

SCAVI E BONIFICHE	
SCOTICO	6.670 m
DEMOLIZIONE ESISTENTE	7.940 m
RILEVATI	
RILEVATO	7.307 mq
TERRENO VEGETALE	1.178 mq
SOVRASTRUTTURA STRADALE	
STRATO DI USURA	8.500 m
STRATO DI BINDER	8.500 m
STRATO DI BASE	8.500 m
STRATO DI FONDAZIONE	2.550 mq
PISTA CICLABILE	
STRATO DI USURA	2.500 m
STRATO DI BINDER	2.500 m
STRATO DI FONDAZIONE	0.500 mq
MARCIAPIEDE	
STRATO DI USURA	1.350 m
STRATO DI BINDER	1.350 m
STRATO DI FONDAZIONE	0.270 mq

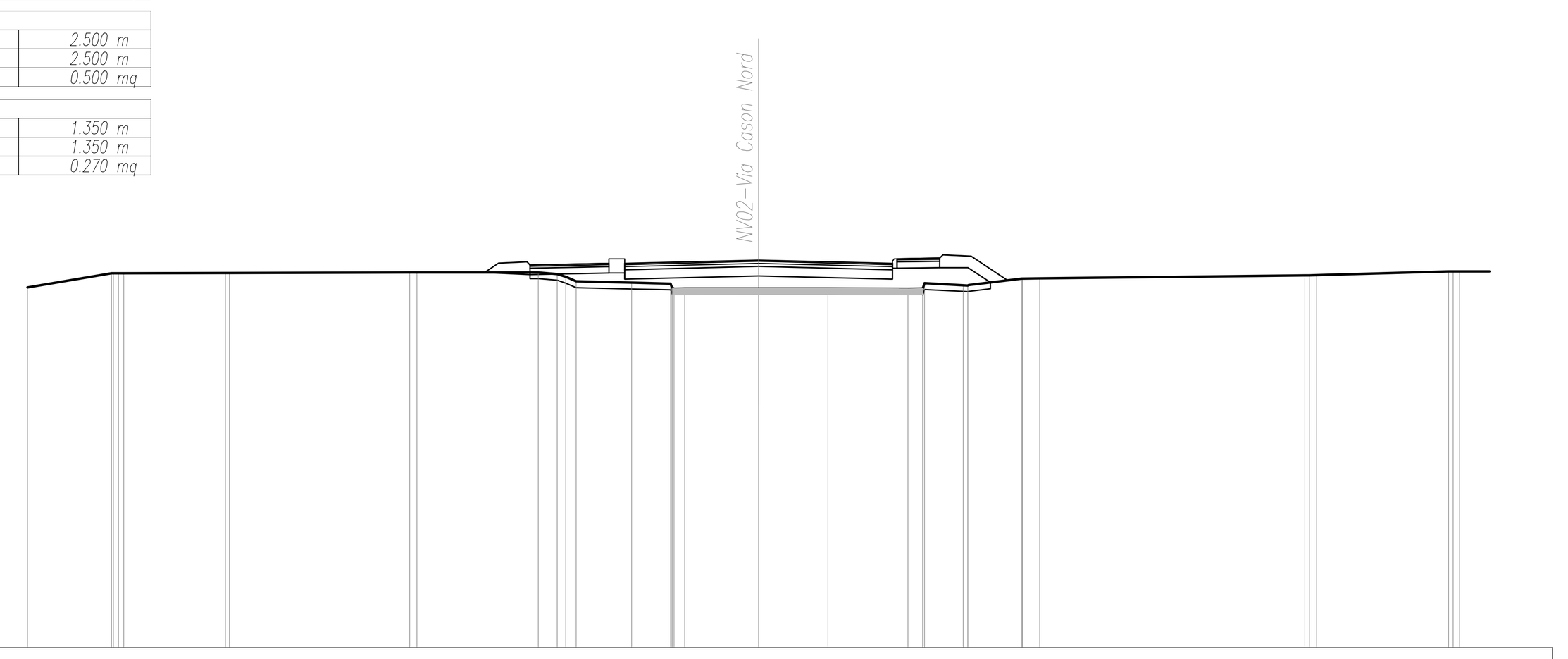

SCALA 1:200

Quota Rif. 70.50

QUOTE TERRENO	81.90 82.38 82.38 82.39 82.39 82.41 82.41 82.41 82.36 82.12 82.08 82.05 81.98 81.90 81.90 81.89 81.90 82.07 82.00 82.01 82.21 82.22 82.31 82.32 82.44 82.44
DIST.PARZIALI TERRENO	2.83 3.22 5.72 3.85 0.60 0.33 1.76 1.23 0.34 2.35 2.20 2.54 0.47 1.22 1.68 0.54 8.42 4.19
QUOTE PROGETTO	82.41 82.71 82.64 82.69 82.69 82.72 82.80 82.72 82.69 82.86 82.93 82.16
DIST.PARZIALI PROGETTO	0.45 1.00 2.50 0.50 1.00 3.25 3.25 1.00 1.50 1.00 1.16

SEZIONE N. : 17
QT. PROGETTO : 83.128
DIST.PROG. : 249.282
DIST.PREC. : 9.282
DIST.SUCC. : 5.407

SCAVI E BONIFICHE	
SCOTICO	9.060 m
DEMOLIZIONE ESISTENTE	7.920 m
RILEVATI	
RILEVATO	12.312 mq
TERRENO VEGETALE	1.766 mq
SOVRASTRUTTURA STRADALE	
STRATO DI USURA	8.790 m
STRATO DI BINDER	8.790 m
STRATO DI BASE	8.790 m
STRATO DI FONDAZIONE	2.637 mq
PISTA CICLABILE	
STRATO DI USURA	2.500 m
STRATO DI BINDER	2.500 m
STRATO DI FONDAZIONE	0.500 mq
MARCIAPIEDE	
STRATO DI USURA	1.350 m
STRATO DI BINDER	1.350 m
STRATO DI FONDAZIONE	0.270 mq

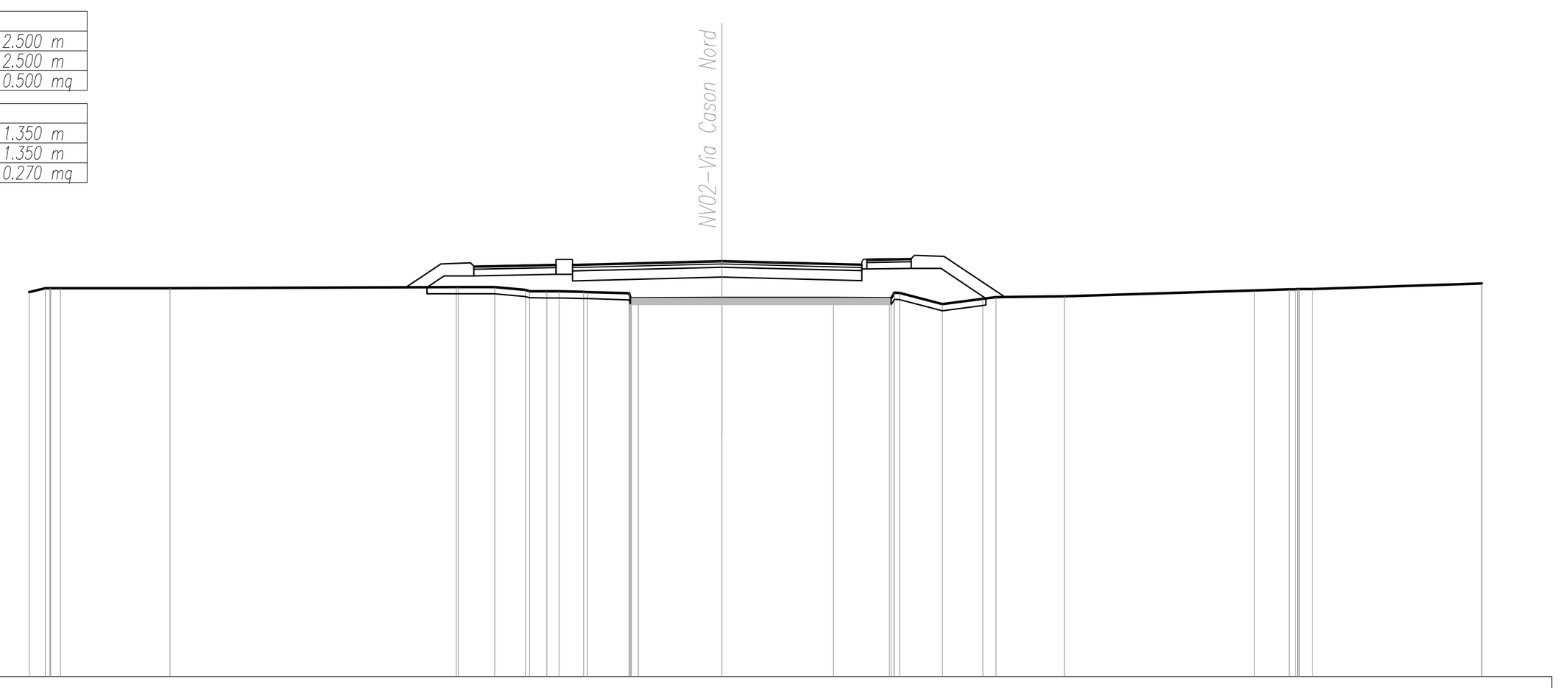

SCALA 1:200

Quota Rif. 70.50

QUOTE TERRENO	82.17 82.29 82.29 82.30 82.32 82.32 82.32 82.24 82.20 82.20 82.18 82.17 82.14 81.99 81.99 81.99 81.99 82.14 81.81 81.97 82.02 82.05 82.22 82.25 82.27
DIST.PARZIALI TERRENO	0.49 3.33 8.69 1.11 0.93 0.53 0.38 0.74 1.26 2.54 3.38 1.70 1.29 1.22 0.40 2.08 5.77 1.04 0.39 5.15
QUOTE PROGETTO	82.32 83.03 82.96 83.01 83.01 83.04 83.13 83.05 83.02 83.19 83.26 82.02
DIST.PARZIALI PROGETTO	1.07 1.00 2.50 0.50 1.00 3.54 3.25 1.00 1.50 1.00 1.85

SEZIONE N. : 18
QT. PROGETTO : 83.300
DIST.PROG. : 254.689
DIST.PREC. : 5.407
DIST.SUCC. : 5.311

SCAVI E BONIFICHE	
SCOTICO	10.080 m
DEMOLIZIONE ESISTENTE	7.920 m
RILEVATI	
RILEVATO	16.276 mq
TERRENO VEGETALE	2.064 mq
SOVRASTRUTTURA STRADALE	
STRATO DI USURA	9.090 m
STRATO DI BINDER	9.090 m
STRATO DI BASE	9.090 m
STRATO DI FONDAZIONE	2.727 mq
PISTA CICLABILE	
STRATO DI USURA	2.500 m
STRATO DI BINDER	2.500 m
STRATO DI FONDAZIONE	0.500 mq
MARCIAPIEDE	
STRATO DI USURA	1.350 m
STRATO DI BINDER	1.350 m
STRATO DI FONDAZIONE	0.270 mq

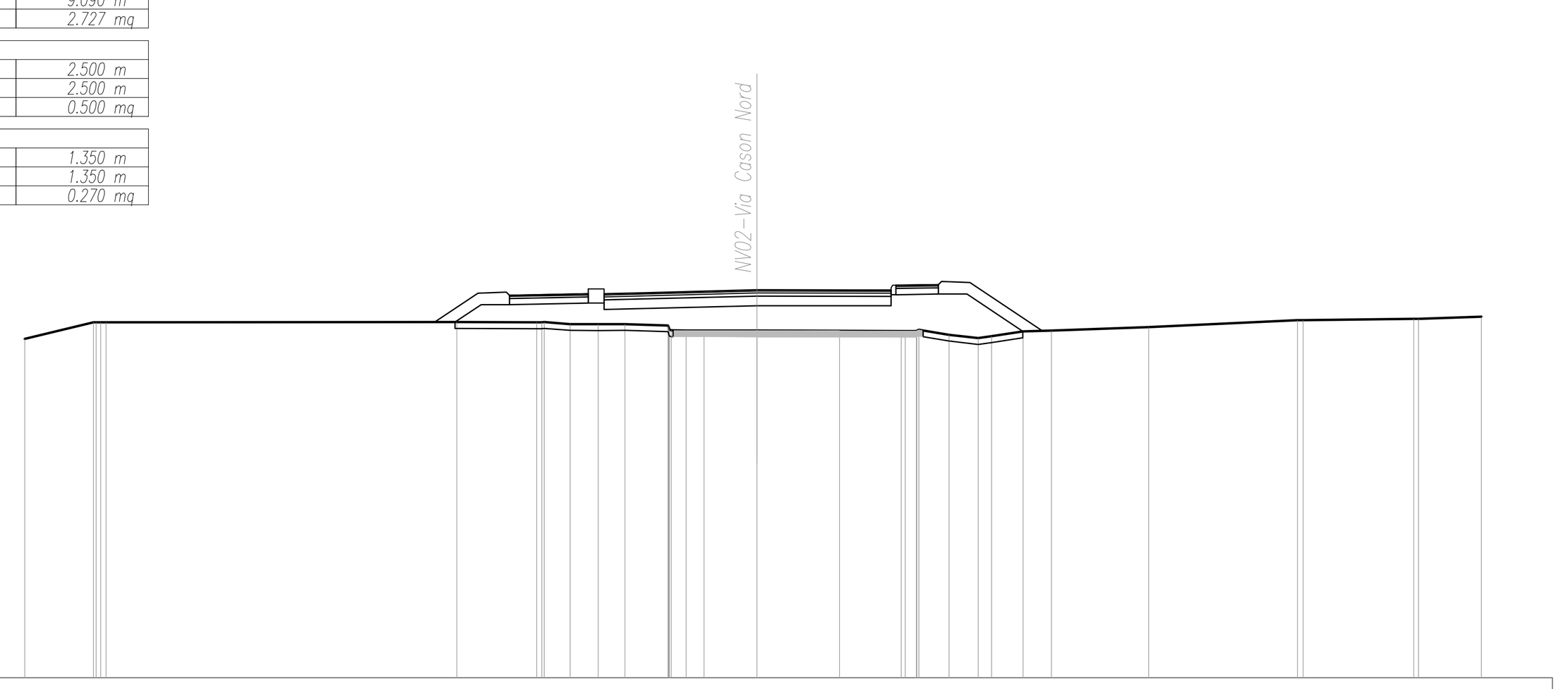

SCALA 1:200

Quota Rif. 71.00

QUOTE TERRENO	81.73 82.27 82.27 82.28 82.27 82.28 82.22 82.21 82.21 82.17 82.01 82.01 82.01 82.00 82.00 81.99 82.03 81.87 81.77 81.83 81.98 82.01 82.11 82.34 82.34 82.38 82.38 82.45
DIST.PARZIALI TERRENO	2.26 11.11 2.53 0.82 0.89 0.84 1.36 0.47 0.57 1.68 2.62 1.95 0.35 0.96 0.93 0.43 1.00 0.90 3.08 4.71 3.50 2.00
QUOTE PROGETTO	82.28 83.19 83.13 83.18 83.18 83.21 83.30 83.30 83.30 83.47 83.53 81.98 82.00
DIST.PARZIALI PROGETTO	1.37 1.00 2.50 0.50 1.09 3.75 3.25 1.00 1.50 1.00 1.68 0.62

SEZIONE N. : 19
QT. PROGETTO : 83.454
DIST.PROG. : 260.000
DIST.PREC. : 5.311
DIST.SUCC. : 6.623

SCAVI E BONIFICHE	
SCOTICO	10.580 m
DEMOLIZIONE ESISTENTE	8.260 m
RILEVATI	
RILEVATO	18.928 mq
TERRENO VEGETALE	2.300 mq
SOVRASTRUTTURA STRADALE	
STRATO DI USURA	9.390 m
STRATO DI BINDER	9.390 m
STRATO DI BASE	9.390 m
STRATO DI FONDAZIONE	2.817 mq
PISTA CICLABILE	
STRATO DI USURA	2.500 m
STRATO DI BINDER	2.500 m
STRATO DI FONDAZIONE	0.500 mq
MARCIAPIEDE	
STRATO DI USURA	1.350 m
STRATO DI BINDER	1.350 m
STRATO DI FONDAZIONE	0.270 mq

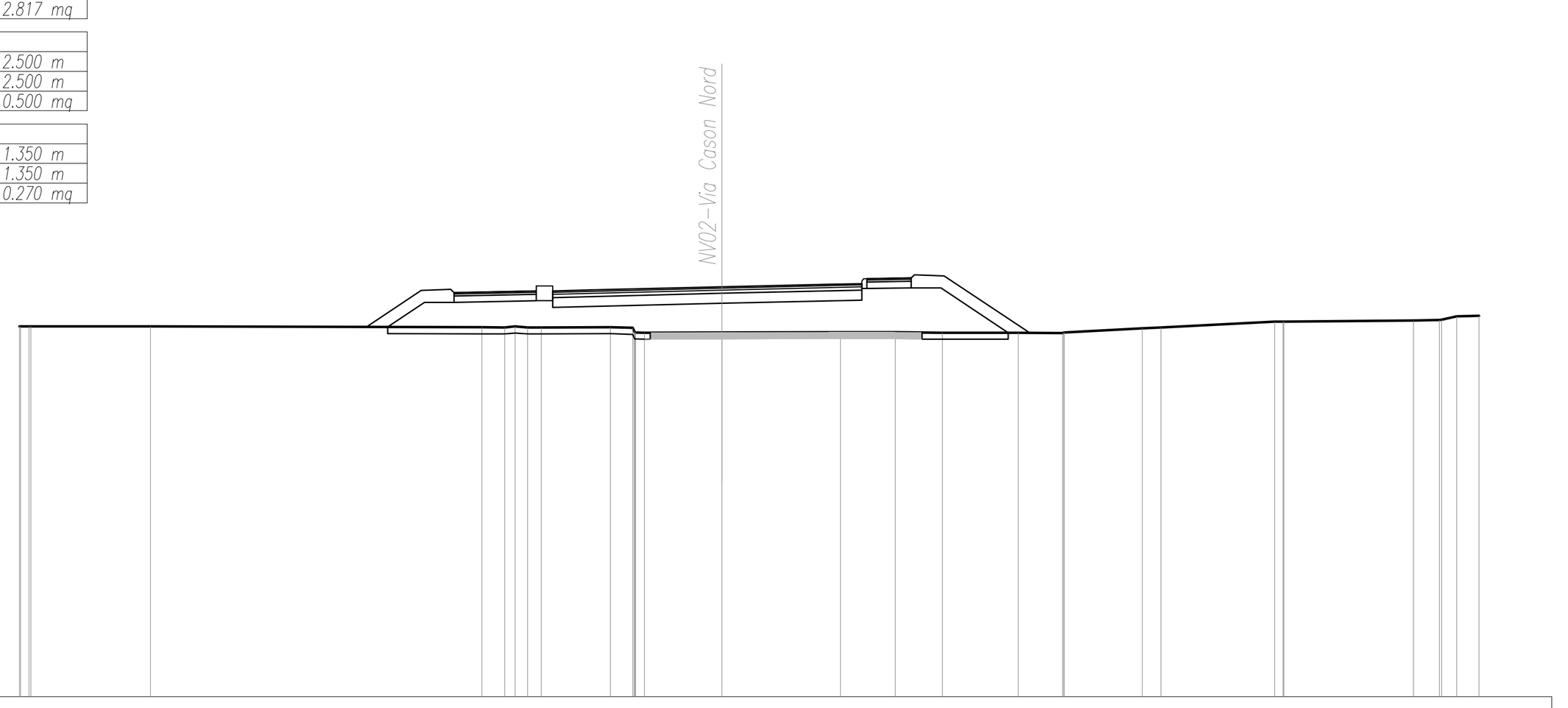

SCALA 1:200

Quota Rif. 71.00

QUOTE TERRENO	82.25 82.25 82.25 82.22 82.22 82.22 82.22 82.23 82.21 82.06 82.07 82.07 82.07 82.06 82.06 82.05 82.06 82.19 82.21 82.40 82.40 82.43 82.45 82.56 82.58
DIST.PARZIALI TERRENO	3.63 10.06 0.70 0.38 0.41 2.11 0.68 2.36 3.60 1.66 1.43 2.31 1.34 2.38 0.57 3.45 3.94 0.79 0.46 0.67
QUOTE PROGETTO	82.23 83.34 83.28 83.33 83.33 83.36 83.45 83.53 83.55 83.72 83.78 82.06 82.05
DIST.PARZIALI PROGETTO	1.66 1.00 2.50 0.50 1.19 3.95 3.25 1.00 1.50 1.00 1.94 0.65

SEZIONE N. : 20
QT. PROGETTO : 83.628
DIST.PROG. : 266.623
DIST.PREC. : 6.623
DIST.SUCC. : 13.993

SCAVI E BONIFICHE	
SCOTICO	15.410 m
DEMOLIZIONE ESISTENTE	4.210 m
RILEVATI	
RILEVATO	21.891 mq
TERRENO VEGETALE	2.481 mq
SOVRASTRUTTURA STRADALE	
STRATO DI USURA	9.760 m
STRATO DI BINDER	9.760 m
STRATO DI BASE	9.760 m
STRATO DI FONDAZIONE	2.928 mq
PISTA CICLABILE	
STRATO DI USURA	2.500 m
STRATO DI BINDER	2.500 m
STRATO DI FONDAZIONE	0.500 mq
MARCIAPIEDE	
STRATO DI USURA	1.350 m
STRATO DI BINDER	1.350 m
STRATO DI FONDAZIONE	0.270 mq

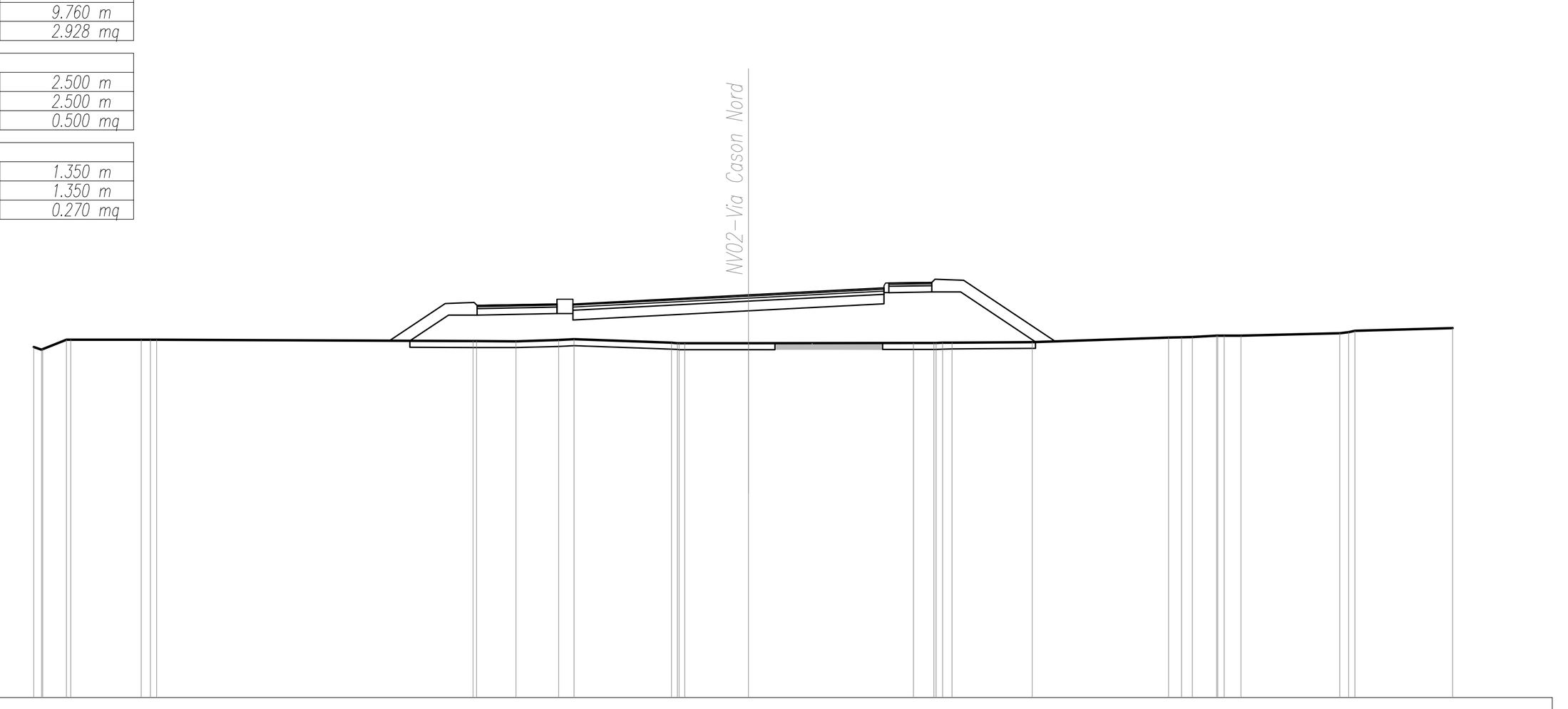

SCALA 1:200

Quota Rif. 71.00

QUOTE TERRENO	81.99 81.92 82.22 82.22 82.22 82.22 82.18 82.18 82.17 82.21 82.24 82.13 82.11 82.11 82.12 82.12 82.13 82.15 82.29 82.30 82.35 82.35 82.43 82.50 82.58
DIST.PARZIALI TERRENO	0.75 2.21 9.92 1.23 1.34 0.48 3.05 2.00 5.17 0.64 2.52 4.27 0.41 0.34 0.76 0.52 3.09 3.07
QUOTE PROGETTO	82.19 83.36 83.29 83.34 83.34 83.41 83.63 83.80 83.85 84.02 84.08 82.17
DIST.PARZIALI PROGETTO	1.75 1.00 2.50 0.50 1.30 4.21 3.25 1.00 1.50 1.00 2.86

SEZIONE N. : 21
QT. PROGETTO : 83.921
DIST.PROG. : 280.616
DIST.PREC. : 13.993
DIST.SUCC. : 13.993

SCAVI E BONIFICHE	
SCOTICO	20.710 m
RILEVATI	
RILEVATO	26.850 mq
TERRENO VEGETALE	2.881 mq
SOVRASTRUTTURA STRADALE	
STRATO DI USURA	10.050 m
STRATO DI BINDER	10.050 m
STRATO DI BASE	10.050 m
STRATO DI FONDAZIONE	3.015 mq
PISTA CICLABILE	
STRATO DI USURA	2.500 m
STRATO DI BINDER	2.500 m
STRATO DI FONDAZIONE	0.500 mq
MARCIAPIEDE	
STRATO DI USURA	1.350 m
STRATO DI BINDER	1.350 m
STRATO DI FONDAZIONE	0.270 mq

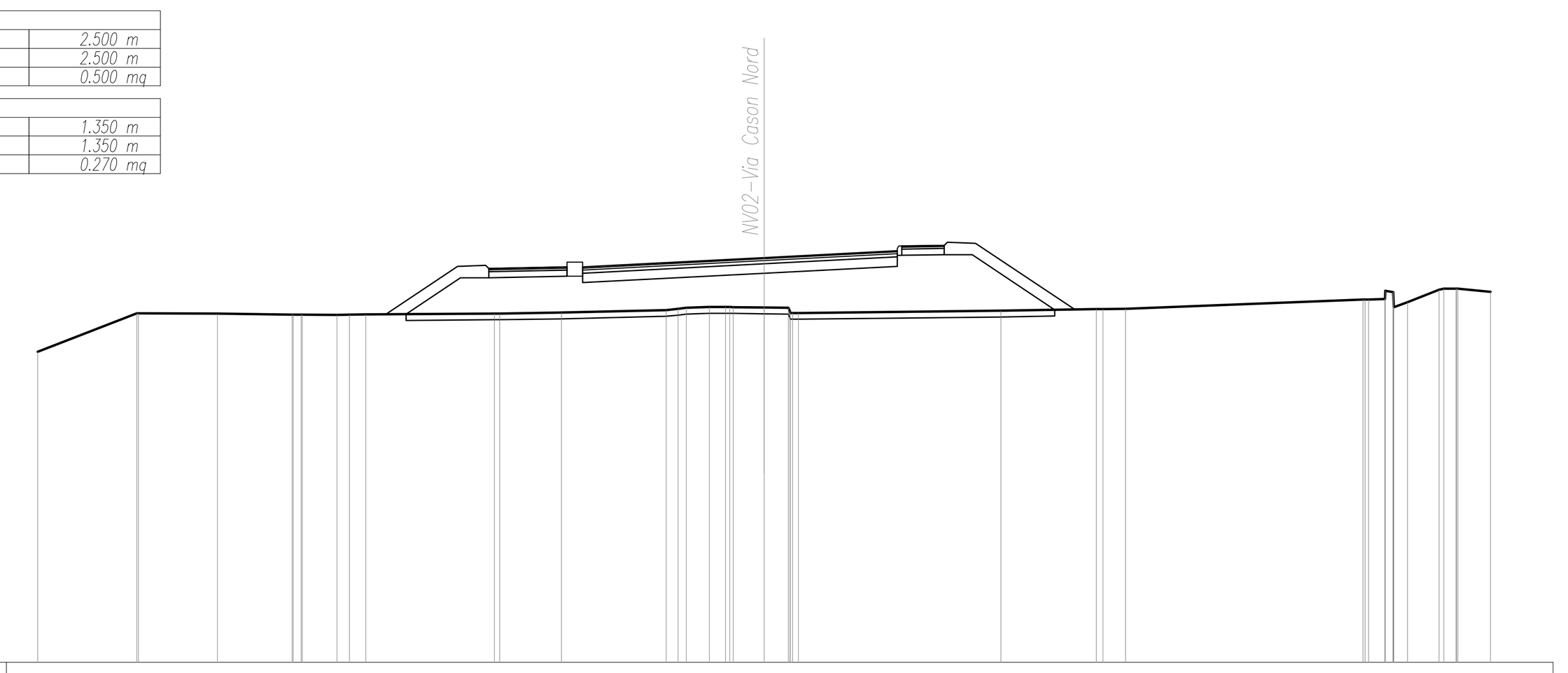

SCALA 1:200

Quota Rif. 71.00

QUOTE TERRENO	80.71 82.14 82.14 82.13 82.10 82.09 82.09 82.10 82.13 82.13 82.16 82.24 82.32 82.34 82.34 82.34 82.32 82.31 82.15 82.22 82.28 82.28 82.28 82.58 82.59 82.82 82.50 82.90 82.93 82.92
DIST.PARZIALI TERRENO	3.69 2.53 2.39 1.11 0.40 0.52 4.10 1.97 3.35 0.38 0.74 0.52 0.99 0.77 6.47 3.05 0.72 7.58 0.53 0.45 1.00 0.39 1.04
QUOTE PROGETTO	82.11 83.64 83.57 83.62 83.62 83.69 83.92 84.09 84.14 84.31 84.38 82.26
DIST.PARZIALI PROGETTO	2.30 1.00 2.50 0.50 1.30 4.50 3.25 1.00 1.50 1.00 3.16

SEZIONE N. : 22
QT. PROGETTO : 84.117
DIST.PROG. : 294.609
DIST.PREC. : 13.993
DIST.SUCC. : 5.391

SCAVI E BONIFICHE	
SCOTICO	19.320 m
RILEVATI	
RILEVATO	18.992 mq
TERRENO VEGETALE	2.357 mq
SOVRASTRUTTURA STRADALE	
STRATO DI USURA	9.760 m
STRATO DI BINDER	9.760 m
STRATO DI BASE	9.760 m
STRATO DI FONDAZIONE	2.928 mq
PISTA CICLABILE	
STRATO DI USURA	2.500 m
STRATO DI BINDER	2.500 m
STRATO DI FONDAZIONE	0.500 mq
MARCIAPIEDE	
STRATO DI USURA	1.350 m
STRATO DI BINDER	1.350 m
STRATO DI FONDAZIONE	0.270 mq

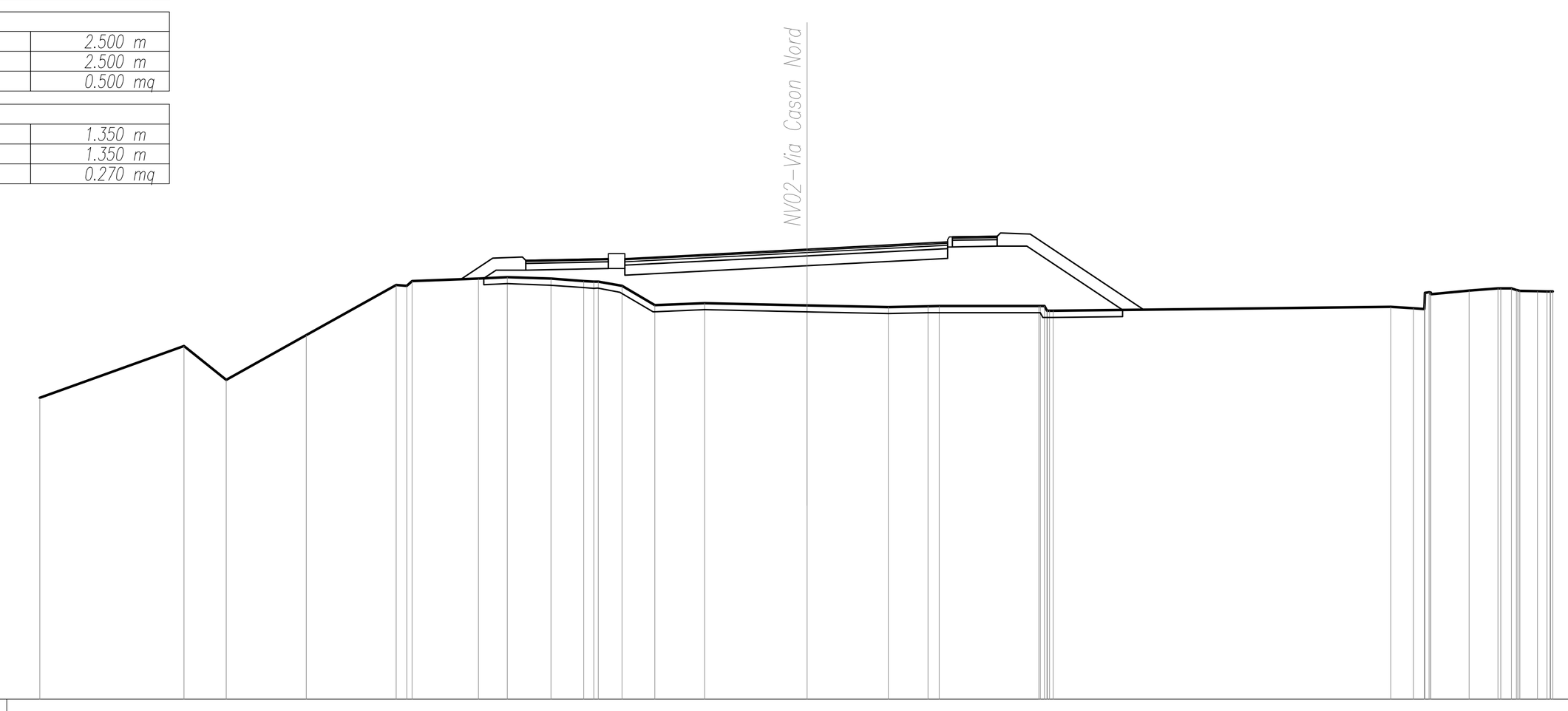

SCALA 1:200

Quota Rif. 70.50

QUOTE TERRENO	79.53 81.19 80.16 81.52 83.03 83.15 83.23 83.27 83.23 83.15 83.14 83.01 82.42 82.48 82.42 82.37 82.39 82.39 82.40 82.25 82.37 82.33 82.81 82.76 82.87 82.93 82.88 82.84 82.84
DIST.PARZIALI TERRENO	4.62 1.27 2.43 2.71 0.33 2.00 0.87 1.32 0.99 0.72 0.99 1.50 3.10 2.46 1.20 0.34 3.01 10.21 0.68 0.34 1.15 0.88 0.53
QUOTE PROGETTO	83.21 83.85 83.78 83.83 83.83 83.90 84.12 84.28 84.34 84.51 84.57 82.29
DIST.PARZIALI PROGETTO	1.00 1.00 2.50 0.50 1.30 4.21 3.25 1.00 1.50 1.00 3.42

SEZIONE N. : 23
QT. PROGETTO : 84.166
DIST.PROG. : 300.000
DIST.PREC. : 5.391
DIST.SUCC. : 9.891

SCAVI E BONIFICHE	
SCOTICO	26.000 m
RILEVATI	
RILEVATO	39.702 mq
TERRENO VEGETALE	5.353 mq
SOVRASTRUTTURA STRADALE	
STRATO DI USURA	9.450 m
STRATO DI BINDER	9.450 m
STRATO DI BASE	9.450 m
STRATO DI FONDAZIONE	2.835 mq
PISTA CICLABILE	
STRATO DI USURA	2.500 m
STRATO DI BINDER	2.500 m
STRATO DI FONDAZIONE	0.500 mq
MARCIAPIEDE	
STRATO DI USURA	1.350 m
STRATO DI BINDER	1.350 m
STRATO DI FONDAZIONE	0.270 mq

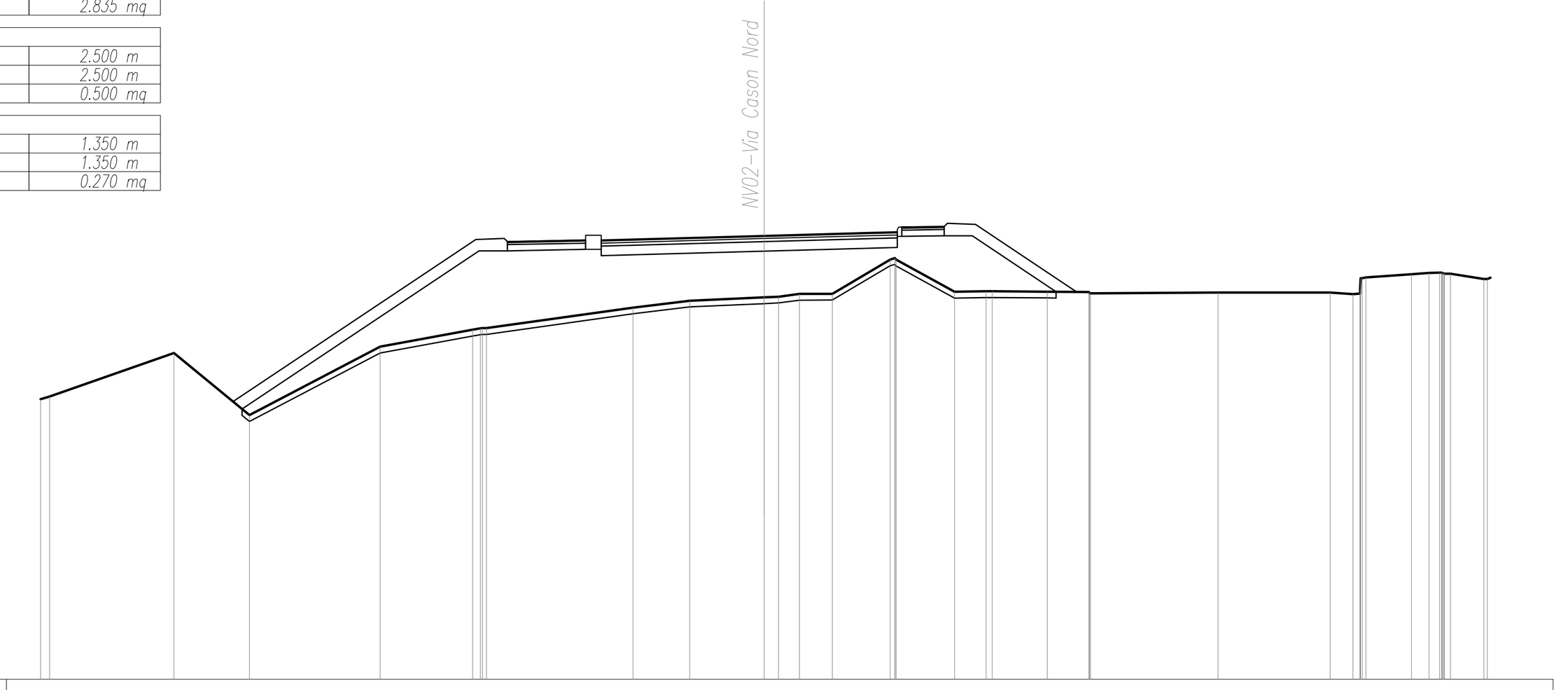

SCALA 1:200

Quota Rif. 70.00

QUOTE TERRENO	78.94 79.03 80.41 78.43 80.61 81.16 81.21 81.86 82.08 82.19 82.21 82.30 82.30 83.39 83.39 82.37 82.39 82.38 82.37 82.36 82.32 82.34 82.34 82.29 82.82 82.93 82.97 82.95 82.94 82.78
DIST.PARZIALI TERRENO	3.97 2.42 4.17 2.96 4.68 1.81 2.38 0.46 0.67 1.05 1.84 1.86 1.01 1.77 1.32 4.07 3.59 0.73 1.46 0.56 0.34 1.07
QUOTE PROGETTO	78.86 84.04 83.97 84.02 84.02 84.05 84.17 84.26 84.28 84.45 84.52 82.36
DIST.PARZIALI PROGETTO	7.76 1.00 2.50 0.50 1.21 4.00 3.25 1.00 1.50 1.00 3.23

SEZIONE N. : 24
QT. PROGETTO : 84.218
DIST.PROG. : 309.891
DIST.PREC. : 9.891
DIST.SUCC. : 1.970

SOVRASTRUTTURA STRADALE	
STRATO DI USURA	8.900 m
STRATO DI BINDER	8.900 m
PISTA CICLABILE	
STRATO DI USURA	2.500 m
STRATO DI BINDER	2.500 m
MARCIAPIEDE	
STRATO DI USURA	1.350 m
STRATO DI BINDER	1.350 m

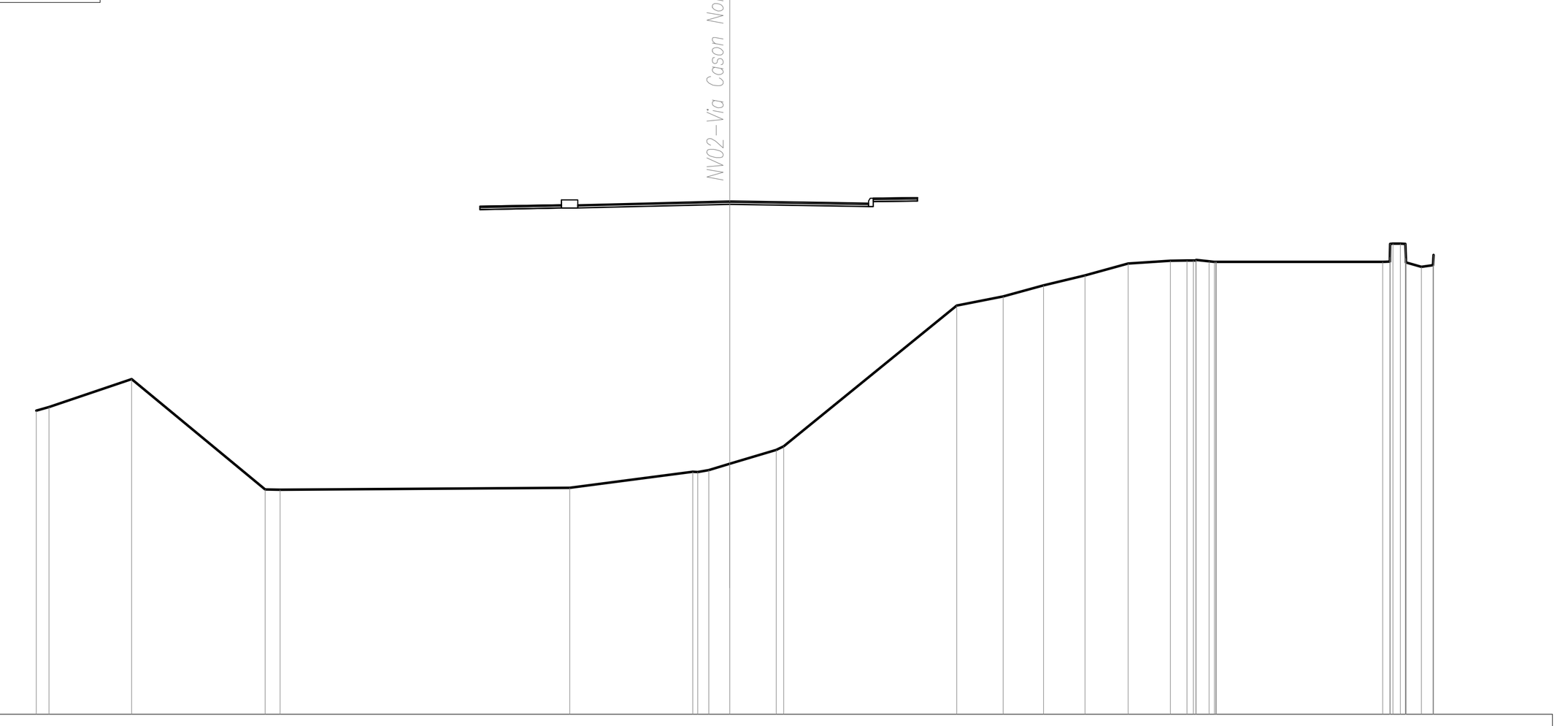

SCALA 1:200

Quota Rif. 68.50

QUOTE TERRENO	77.80 77.91 78.76 75.39 75.37 75.44 75.93 75.98 76.17 76.60 76.70 81.02 81.30 81.63 81.94 82.31 82.39 82.39 82.37 82.36 82.35 82.91 82.20 82.56
DIST.PARZIALI TERRENO	0.39 2.53 4.08 0.46 8.88 3.77 0.33 0.64 1.43 5.30 1.42 1.24 1.27 1.32 1.30 0.51 0.39 5.10 0.47 0.36
QUOTE PROGETTO	84.05 84.10 84.10 84.13 84.22 84.17 84.15 84.30 84.32
DIST.PARZIALI PROGETTO	2.50 0.50 1.03 3.62 3.25 1.00 1.50

COMMITTENTE:

RFI RETE FERROVIARIA ITALIANA
GRUPPO FERROVIE DELLO STATO ITALIANE

PROGETTAZIONE:

ITALFERR
GRUPPO FERROVIE DELLO STATO ITALIANE

INFRASTRUTTURE FERROVIARIE STRATEGICHE DEFINITE DALLA LEGGE OBIETTIVO N. 443/01 e s.m.i

CUP: J14H20000440001

UO PROGETTAZIONE INTEGRATA NORD

PROGETTO DEFINITIVO

LINEA AV/AC MILANO - VENEZIA
LOTTO FUNZIONALE TRATTA AV/AC BRESCIA EST - VERONA

NODO AV/AC DI VERONA: INGRESSO OVEST

IV - CAVALCAVIA E CAVALCAFERROVIA

NV02 - ADEGUAMENTO VIA CASON
Sezioni trasversali stradali viabilità - Asse principale Tav.2/4

SCALA : 1:200

COMMESSA	LOTTO	FASE	ENTE	TIPO DOC.	OPERA/DISCIPLINA	PROGR.	REV.
IN10	10	D	26	BA	NV0200	002	A

Revis.	Descrizione	Redatto	Data	Verificato	Data	Approvato	Data	Autorizzato / Data
A	EMISSIONE ESECUTIVA	P. Maestrelli	Set 2021	M. Rigo	Set 2021	C. Mazzocchi	Set 2021	A. Perego

File: IN1010D26BANV0200002A

n. Elab.: