SOVRASTRUTTURA STRADALE	
STRATO DI USURA	8.790 m
STRATO DI BINDER	8.790 m
PISTA CICLABILE	
STRATO DI USURA	2.500 m
STRATO DI BINDER	2.500 m
MARCIAPIEDE	
STRATO DI USURA	1.350 m
STRATO DI BINDER	1.350 m

SEZIONE N. : 25
QT. PROGETTO : 84.223

DIST.PROG. : 311.001
DIST.PREC. : 1.970
DIST.SUCC. : 8.139

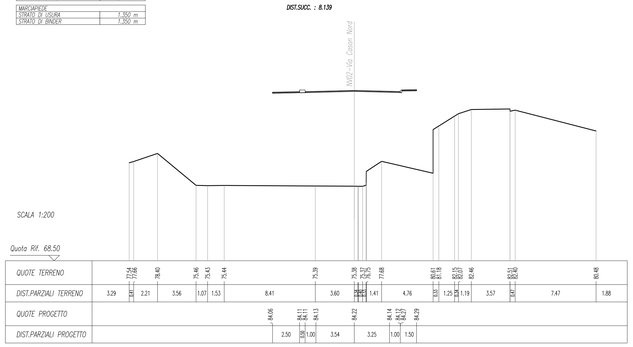

SCAVI E BONIFICHE	
SCOTICO	19.480 m
RILEVATI	
RILEVATO	28.585 mq
TERRENO VEGETALE	2.376 mq
SOVRASTRUTTURA STRADALE	
STRATO DI USURA	8.500 m
STRATO DI BINDER	8.500 m
STRATO DI BASE	8.500 m
STRATO DI FONDAZIONE	2.550 mq
PISTA CICLABILE	
STRATO DI USURA	2.500 m
STRATO DI BINDER	2.500 m
STRATO DI FONDAZIONE	0.500 mq
MARCIAPIEDE	
STRATO DI USURA	1.350 m
STRATO DI BINDER	1.350 m
STRATO DI FONDAZIONE	0.270 mq

SEZIONE N. : 29
QT. PROGETTO : 83.950

DIST.PROG. : 360.000
DIST.PREC. : 13.939
DIST.SUCC. : 24.006

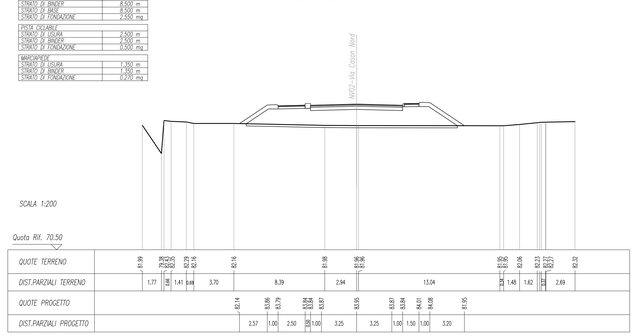

SCAVI E BONIFICHE	
SCOTICO	18.850 m
RILEVATI	
RILEVATO	22.750 mq
TERRENO VEGETALE	2.477 mq
SOVRASTRUTTURA STRADALE	
STRATO DI USURA	9.030 m
STRATO DI BINDER	9.030 m
STRATO DI BASE	9.030 m
STRATO DI FONDAZIONE	2.721 mq
PISTA CICLABILE	
STRATO DI USURA	2.500 m
STRATO DI BINDER	2.500 m
STRATO DI FONDAZIONE	0.500 mq
MARCIAPIEDE	
STRATO DI USURA	1.350 m
STRATO DI BINDER	1.350 m
STRATO DI FONDAZIONE	0.270 mq

SEZIONE N. : 33
QT. PROGETTO : 83.396

DIST.PROG. : 434.082
DIST.PREC. : 12.969
DIST.SUCC. : 5.918

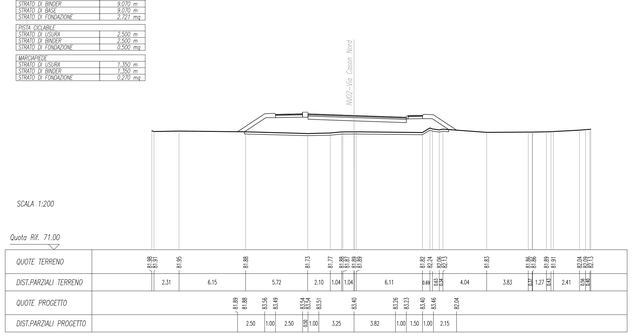

SOVRASTRUTTURA STRADALE	
STRATO DI USURA	8.500 m
STRATO DI BINDER	8.500 m
PISTA CICLABILE	
STRATO DI USURA	2.500 m
STRATO DI BINDER	2.500 m
MARCIAPIEDE	
STRATO DI USURA	1.350 m
STRATO DI BINDER	1.350 m

SEZIONE N. : 26
QT. PROGETTO : 84.221

DIST.PROG. : 320.000
DIST.PREC. : 8.139
DIST.SUCC. : 20.000

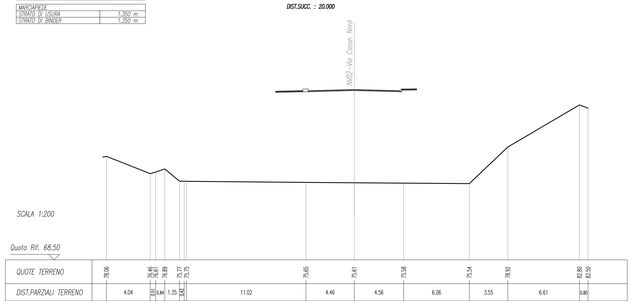

SCAVI E BONIFICHE	
SCOTICO	19.530 m
RILEVATI	
RILEVATO	27.920 mq
TERRENO VEGETALE	2.948 mq
SOVRASTRUTTURA STRADALE	
STRATO DI USURA	8.600 m
STRATO DI BINDER	8.600 m
STRATO DI BASE	8.600 m
STRATO DI FONDAZIONE	2.580 mq
PISTA CICLABILE	
STRATO DI USURA	2.500 m
STRATO DI BINDER	2.500 m
STRATO DI FONDAZIONE	0.500 mq
MARCIAPIEDE	
STRATO DI USURA	1.350 m
STRATO DI BINDER	1.350 m
STRATO DI FONDAZIONE	0.270 mq

SEZIONE N. : 30
QT. PROGETTO : 83.770

DIST.PROG. : 384.006
DIST.PREC. : 24.006
DIST.SUCC. : 15.994

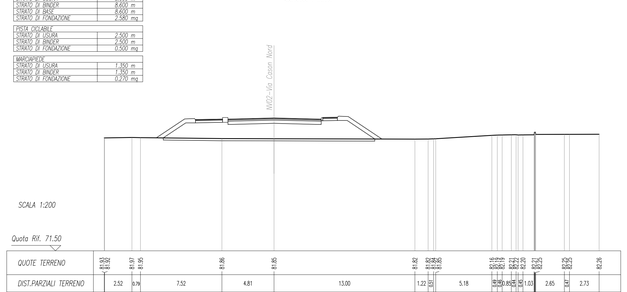

SCAVI E BONIFICHE	
STERRO	0.565 mq
SCOTICO	19.110 m
RILEVATI	
RILEVATO	19.367 mq
TERRENO VEGETALE	2.588 mq
SOVRASTRUTTURA STRADALE	
STRATO DI USURA	8.990 m
STRATO DI BINDER	8.990 m
STRATO DI BASE	8.990 m
STRATO DI FONDAZIONE	2.697 mq
PISTA CICLABILE	
STRATO DI USURA	2.500 m
STRATO DI BINDER	2.500 m
STRATO DI FONDAZIONE	0.500 mq
MARCIAPIEDE	
STRATO DI USURA	1.350 m
STRATO DI BINDER	1.350 m
STRATO DI FONDAZIONE	0.270 mq

SEZIONE N. : 34
QT. PROGETTO : 83.352

DIST.PROG. : 440.000
DIST.PREC. : 5.918
DIST.SUCC. : 20.000

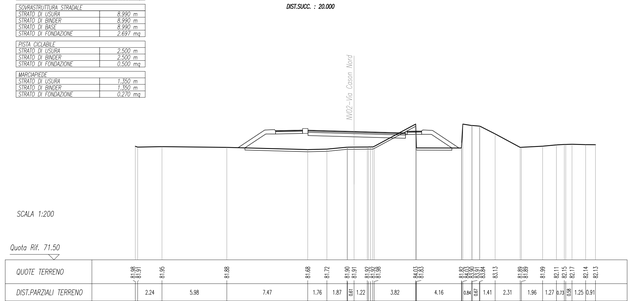

SOVRASTRUTTURA STRADALE	
STRATO DI USURA	8.500 m
STRATO DI BINDER	8.500 m
PISTA CICLABILE	
STRATO DI USURA	2.500 m
STRATO DI BINDER	2.500 m
MARCIAPIEDE	
STRATO DI USURA	1.350 m
STRATO DI BINDER	1.350 m

SEZIONE N. : 27
QT. PROGETTO : 84.099

DIST.PROG. : 340.000
DIST.PREC. : 20.000
DIST.SUCC. : 6.061

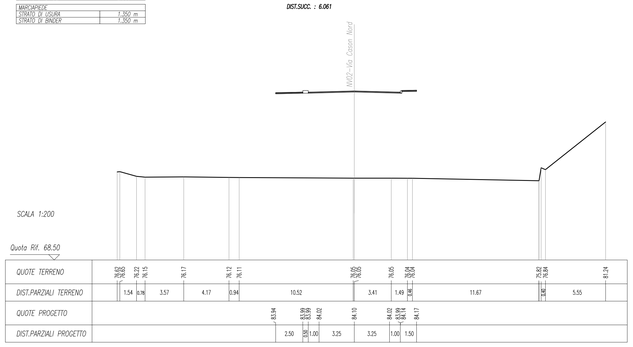

SCAVI E BONIFICHE	
SCOTICO	19.730 m
RILEVATI	
RILEVATO	28.634 mq
TERRENO VEGETALE	2.358 mq
SOVRASTRUTTURA STRADALE	
STRATO DI USURA	8.670 m
STRATO DI BINDER	8.670 m
STRATO DI BASE	8.670 m
STRATO DI FONDAZIONE	2.643 mq
PISTA CICLABILE	
STRATO DI USURA	2.500 m
STRATO DI BINDER	2.500 m
STRATO DI FONDAZIONE	0.500 mq
MARCIAPIEDE	
STRATO DI USURA	1.350 m
STRATO DI BINDER	1.350 m
STRATO DI FONDAZIONE	0.270 mq

SEZIONE N. : 31
QT. PROGETTO : 83.651

DIST.PROG. : 400.000
DIST.PREC. : 15.994
DIST.SUCC. : 21.113

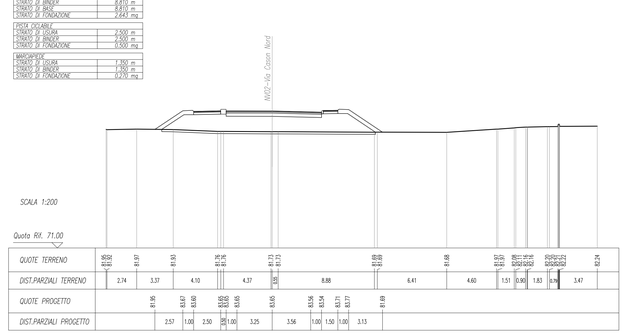

SCAVI E BONIFICHE	
SCOTICO	18.070 m
RILEVATI	
RILEVATO	22.823 mq
TERRENO VEGETALE	2.267 mq
SOVRASTRUTTURA STRADALE	
STRATO DI USURA	8.710 m
STRATO DI BINDER	8.710 m
STRATO DI BASE	8.710 m
STRATO DI FONDAZIONE	2.613 mq
PISTA CICLABILE	
STRATO DI USURA	2.500 m
STRATO DI BINDER	2.500 m
STRATO DI FONDAZIONE	0.500 mq
MARCIAPIEDE	
STRATO DI USURA	1.350 m
STRATO DI BINDER	1.350 m
STRATO DI FONDAZIONE	0.270 mq

SEZIONE N. : 35
QT. PROGETTO : 83.202

DIST.PROG. : 460.000
DIST.PREC. : 20.000
DIST.SUCC. : 6.775

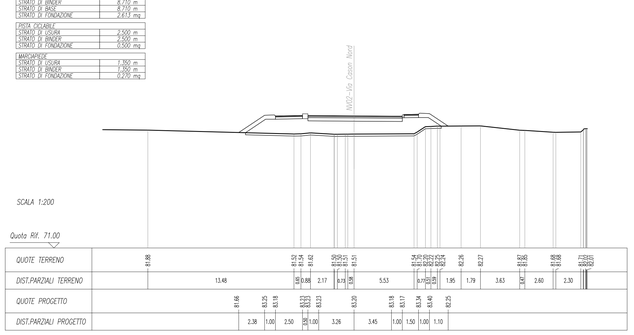

SOVRASTRUTTURA STRADALE	
STRATO DI USURA	8.500 m
STRATO DI BINDER	8.500 m
PISTA CICLABILE	
STRATO DI USURA	2.500 m
STRATO DI BINDER	2.500 m
MARCIAPIEDE	
STRATO DI USURA	1.350 m
STRATO DI BINDER	1.350 m

SEZIONE N. : 28
QT. PROGETTO : 84.054

DIST.PROG. : 346.061
DIST.PREC. : 6.061
DIST.SUCC. : 13.939

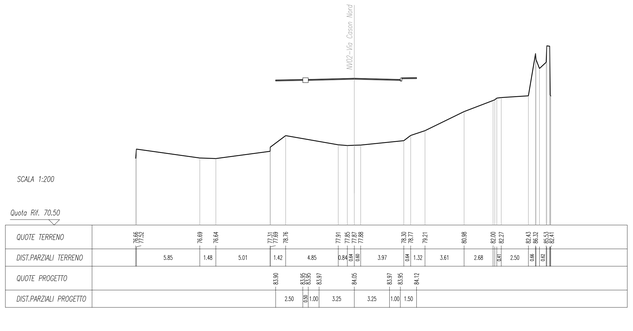

SCAVI E BONIFICHE	
SCOTICO	19.560 m
RILEVATI	
RILEVATO	25.351 mq
TERRENO VEGETALE	2.739 mq
SOVRASTRUTTURA STRADALE	
STRATO DI USURA	9.080 m
STRATO DI BINDER	9.080 m
STRATO DI BASE	9.080 m
STRATO DI FONDAZIONE	2.724 mq
PISTA CICLABILE	
STRATO DI USURA	2.500 m
STRATO DI BINDER	2.500 m
STRATO DI FONDAZIONE	0.500 mq
MARCIAPIEDE	
STRATO DI USURA	1.350 m
STRATO DI BINDER	1.350 m
STRATO DI FONDAZIONE	0.270 mq

SEZIONE N. : 32
QT. PROGETTO : 83.493

DIST.PROG. : 421.113
DIST.PREC. : 21.113
DIST.SUCC. : 12.969

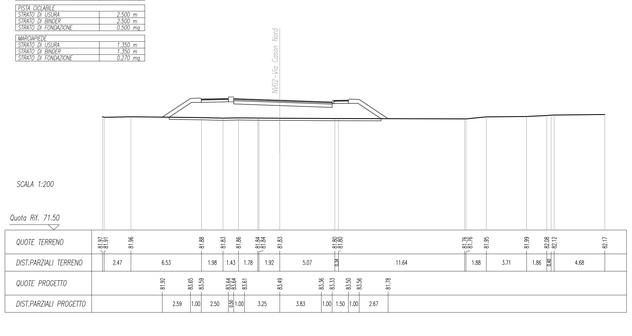

SCAVI E BONIFICHE	
SCOTICO	18.050 m
RILEVATI	
RILEVATO	19.415 mq
TERRENO VEGETALE	2.175 mq
SOVRASTRUTTURA STRADALE	
STRATO DI USURA	8.710 m
STRATO DI BINDER	8.710 m
STRATO DI BASE	8.710 m
STRATO DI FONDAZIONE	2.613 mq
PISTA CICLABILE	
STRATO DI USURA	2.500 m
STRATO DI BINDER	2.500 m
STRATO DI FONDAZIONE	0.500 mq
MARCIAPIEDE	
STRATO DI USURA	1.350 m
STRATO DI BINDER	1.350 m
STRATO DI FONDAZIONE	0.270 mq

SEZIONE N. : 36
QT. PROGETTO : 83.152

DIST.PROG. : 466.775
DIST.PREC. : 6.775
DIST.SUCC. : 13.225

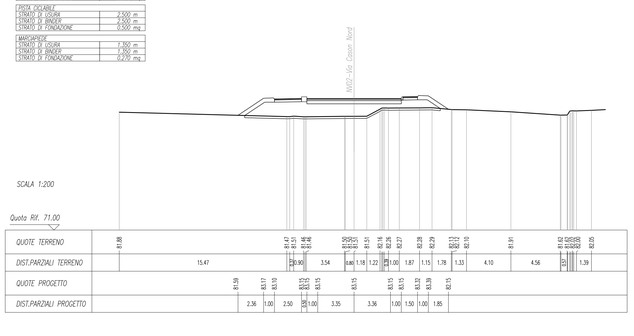

COMMITTENTE:

RFI RETE FERROVIARIA ITALIANA
GRUPPO FERROVIE DELLO STATO ITALIANE

PROGETTAZIONE:

ITALFERR
GRUPPO FERROVIE DELLO STATO ITALIANE

INFRASTRUTTURE FERROVIARIE STRATEGICHE DEFINITE DALLA LEGGE OBIETTIVO N. 443/01 e s.m.i

CUP: J14H20000440001

UO PROGETTAZIONE INTEGRATA NORD

PROGETTO DEFINITIVO

LINEA AV/AC MILANO - VENEZIA
LOTTO FUNZIONALE TRATTA AV/AC BRESCIA EST - VERONA

NODO AV/AC DI VERONA: INGRESSO OVEST

IV - CAVALCAVIA E CAVALCAFERROVIA

NV02 - ADEGUAMENTO VIA CASON
Sezioni trasversali stradali viabilità - Asse principale Tav.3/4

SCALA : 1:200

COMMESSA	LOTTO	FASE	ENTE	TIPO DOC.	OPERA/DISCIPLINA	PROGR.	REV.
IN10	10	D	26	BA	NV0200	003	A

Revis.	Descrizione	Redatto	Data	Verificato	Data	Approvato	Data	Autorizzato / Data
A	EMISSIONE ESECUTIVA	P. Maestrelli	Set 2021	M. Rico	Set 2021	C. Mazzocchi	Set 2021	A. Perego

File: IN10100D26BANV0200003A

n. Elab.: