SCAVI E BONIFICHE	
STRATO	1.904 mq
SCOTICO	1.840 m
DEMOLIZIONE ESISTENTE	1.150 m
RILEVATI	
RILEVATO	0.125 mq
SOVRASTRUTTURA STRADALE	
STRATO DI USURA	4.750 m
STRATO DI BINDER	4.750 m
STRATO DI BASE	4.750 m
STRATO DI FONDAZIONE	1.425 mq

SEZIONE N. : 1
QT. PROGETTO : 82.619
DIST.PROG. : 0.000
DIST.SUCC. : 8.312

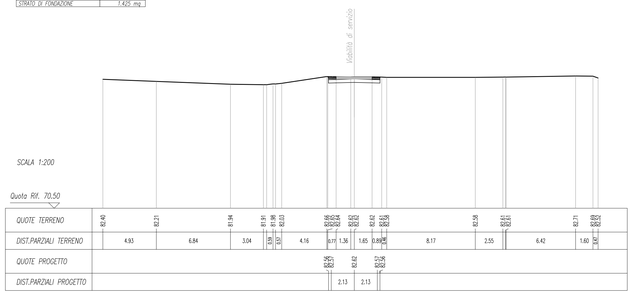

SCAVI E BONIFICHE	
STRATO	1.867 mq
SCOTICO	1.690 m
DEMOLIZIONE ESISTENTE	3.760 m
RILEVATI	
RILEVATO	0.176 mq
SOVRASTRUTTURA STRADALE	
STRATO DI USURA	4.750 m
STRATO DI BINDER	4.750 m
STRATO DI BASE	4.750 m
STRATO DI FONDAZIONE	1.425 mq

SEZIONE N. : 2
QT. PROGETTO : 82.661
DIST.PROG. : 8.312
DIST.PREC. : 8.312
DIST.SUCC. : 6.169

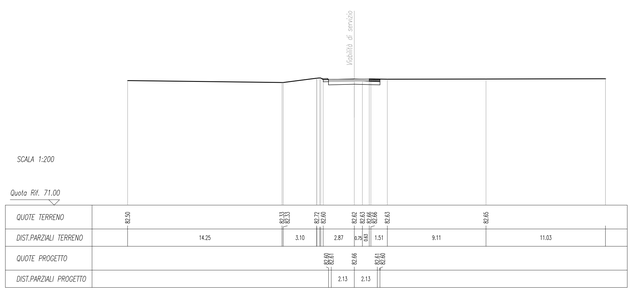

SCAVI E BONIFICHE	
STRATO	1.410 mq
SCOTICO	7.010 m
DEMOLIZIONE ESISTENTE	1.150 m
RILEVATI	
RILEVATO	0.176 mq
SOVRASTRUTTURA STRADALE	
STRATO DI USURA	4.750 m
STRATO DI BINDER	4.750 m
STRATO DI BASE	4.750 m
STRATO DI FONDAZIONE	1.425 mq

SEZIONE N. : 3
QT. PROGETTO : 82.692
DIST.PROG. : 14.481
DIST.PREC. : 6.169
DIST.SUCC. : 7.608

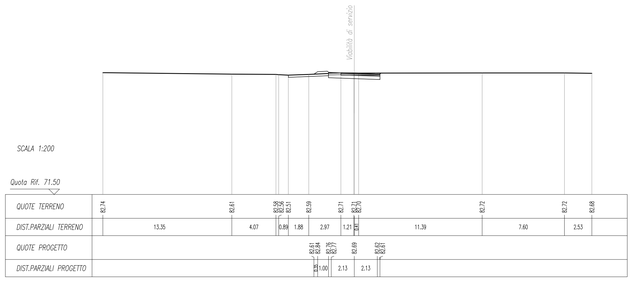

SCAVI E BONIFICHE	
STRATO	1.518 mq
SCOTICO	4.700 m
RILEVATI	
RILEVATO	0.250 mq
SOVRASTRUTTURA STRADALE	
STRATO DI USURA	4.750 m
STRATO DI BINDER	4.750 m
STRATO DI BASE	4.750 m
STRATO DI FONDAZIONE	1.425 mq

SEZIONE N. : 4
QT. PROGETTO : 82.726
DIST.PROG. : 22.089
DIST.PREC. : 7.608
DIST.SUCC. : 5.806

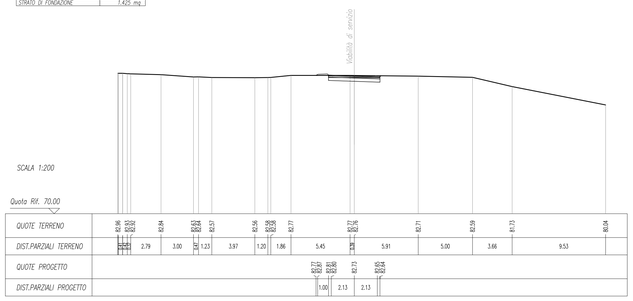

SCAVI E BONIFICHE	
STRATO	7.644 mq
SCOTICO	12.872 m
RILEVATI	
RILEVATO	25.726 mq
TERRENO VEGETALE	5.254 mq
SOVRASTRUTTURA STRADALE	
STRATO DI USURA	4.750 m
STRATO DI BINDER	4.750 m
STRATO DI BASE	4.750 m
STRATO DI FONDAZIONE	1.425 mq

SEZIONE N. : 5
QT. PROGETTO : 82.744
DIST.PROG. : 27.885
DIST.PREC. : 5.806
DIST.SUCC. : 12.290

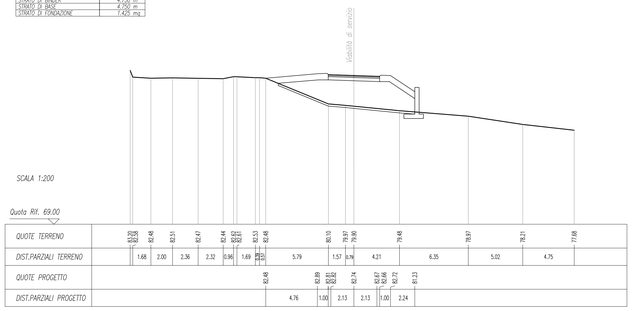

SOVRASTRUTTURA STRADALE	
STRATO DI USURA	4.750 m
STRATO DI BINDER	4.750 m

SEZIONE N. : 6
QT. PROGETTO : 82.761
DIST.PROG. : 40.185
DIST.PREC. : 12.290
DIST.SUCC. : 19.815

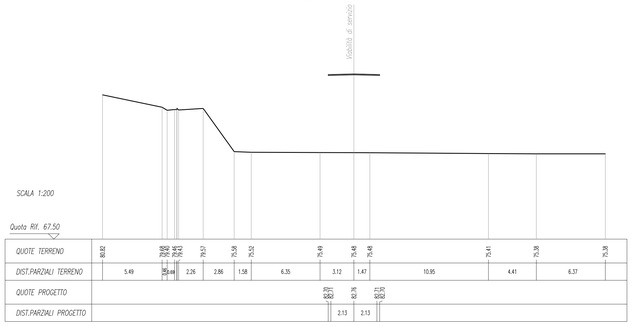

SOVRASTRUTTURA STRADALE	
STRATO DI USURA	4.750 m
STRATO DI BINDER	4.750 m
STRATO DI BASE	4.750 m
STRATO DI FONDAZIONE	1.425 mq

SEZIONE N. : 7
QT. PROGETTO : 82.724
DIST.PROG. : 60.000
DIST.PREC. : 19.815
DIST.SUCC. : 16.305

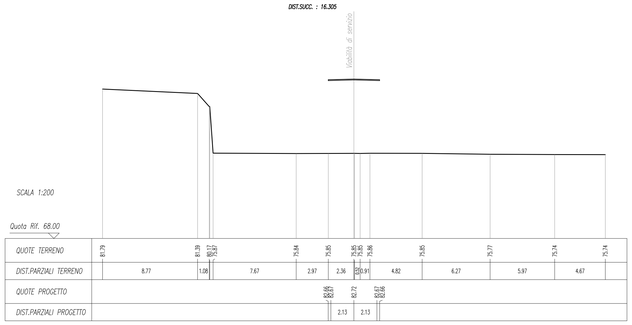

SCAVI E BONIFICHE	
STRATO	6.936 mq
SCOTICO	10.844 m
SOVRASTRUTTURA STRADALE	
STRATO DI USURA	4.750 m
STRATO DI BINDER	4.750 m
STRATO DI BASE	4.750 m
STRATO DI FONDAZIONE	1.425 mq

SEZIONE N. : 8
QT. PROGETTO : 82.635
DIST.PROG. : 76.305
DIST.PREC. : 16.305
DIST.SUCC. : 23.695

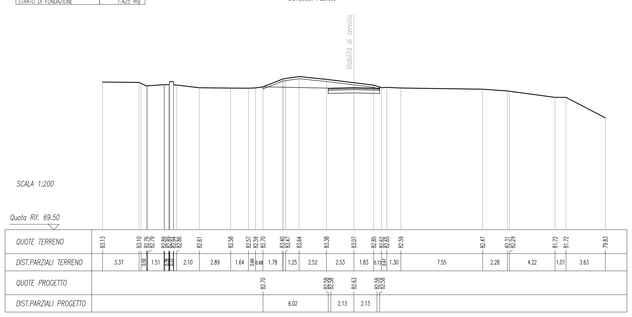

SCAVI E BONIFICHE	
STRATO	7.066 mq
SCOTICO	7.200 m
RILEVATI	
TERRENO VEGETALE	0.570 mq
SOVRASTRUTTURA STRADALE	
STRATO DI USURA	4.750 m
STRATO DI BINDER	4.750 m
STRATO DI BASE	4.750 m
STRATO DI FONDAZIONE	1.425 mq

SEZIONE N. : 9
QT. PROGETTO : 82.469
DIST.PROG. : 100.000
DIST.PREC. : 23.695
DIST.SUCC. : 20.000

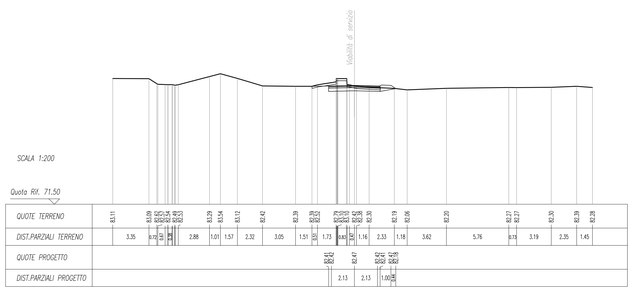

SCAVI E BONIFICHE	
STRATO	7.066 mq
SCOTICO	7.200 m
RILEVATI	
RILEVATO	0.216 mq
TERRENO VEGETALE	0.625 mq
SOVRASTRUTTURA STRADALE	
STRATO DI USURA	4.750 m
STRATO DI BINDER	4.750 m
STRATO DI BASE	4.750 m
STRATO DI FONDAZIONE	1.425 mq

SEZIONE N. : 10
QT. PROGETTO : 82.330
DIST.PROG. : 120.000
DIST.PREC. : 20.000
DIST.SUCC. : 20.000

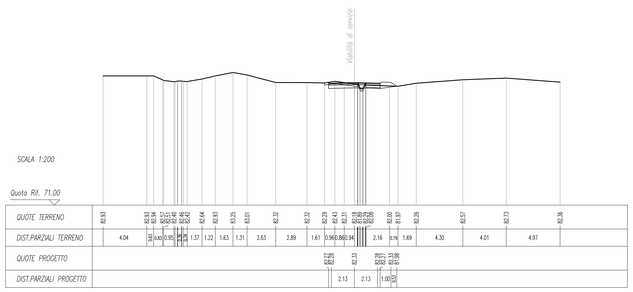

SCAVI E BONIFICHE	
STRATO	9.713 mq
SCOTICO	1.690 m
DEMOLIZIONE ESISTENTE	1.060 m
RILEVATI	
RILEVATO	0.231 mq
TERRENO VEGETALE	1.497 mq
SOVRASTRUTTURA STRADALE	
STRATO DI USURA	4.750 m
STRATO DI BINDER	4.750 m
STRATO DI BASE	4.750 m
STRATO DI FONDAZIONE	1.425 mq

SEZIONE N. : 11
QT. PROGETTO : 82.217
DIST.PROG. : 140.000
DIST.PREC. : 20.000
DIST.SUCC. : 20.000

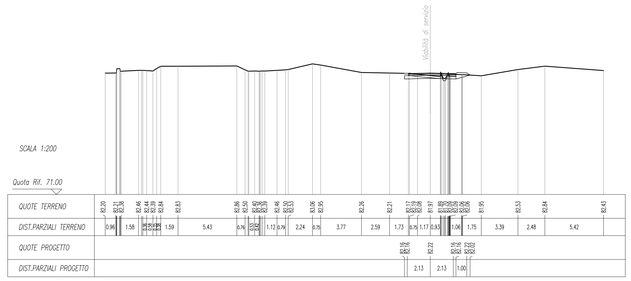

SCAVI E BONIFICHE	
STRATO	9.713 mq
SCOTICO	1.690 m
DEMOLIZIONE ESISTENTE	1.060 m
RILEVATI	
RILEVATO	0.231 mq
TERRENO VEGETALE	1.497 mq
SOVRASTRUTTURA STRADALE	
STRATO DI USURA	4.750 m
STRATO DI BINDER	4.750 m
STRATO DI BASE	4.750 m
STRATO DI FONDAZIONE	1.425 mq

SEZIONE N. : 12
QT. PROGETTO : 82.144
DIST.PROG. : 160.000
DIST.PREC. : 20.000
DIST.SUCC. : 22.634

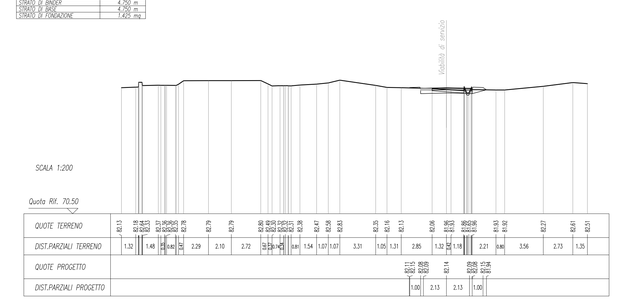

COMMITTENTE:

RFI RETE FERROVIARIA ITALIANA
GRUPPO FERROVIE DELLO STATO ITALIANE

PROGETTAZIONE:

ITALFERR
GRUPPO FERROVIE DELLO STATO ITALIANE

INFRASTRUTTURE FERROVIARIE STRATEGICHE DEFINITE DALLA LEGGE OBIETTIVO N. 443/01 e s.m.i

CUP: J14H20000440001

UO PROGETTAZIONE INTEGRATA NORD

PROGETTO DEFINITIVO

LINEA AV/AC MILANO - VENEZIA
LOTTO FUNZIONALE TRATTA AV/AC BRESCIA EST - VERONA

NODO AV/AC DI VERONA: INGRESSO OVEST

IV - CAVALCAVIA E CAVALCAFERROVIA

NV02 - ADEGUAMENTO VIA CASON
Sezioni trasversali stradali viabilità - Viabilità di servizio Tav.1/2

SCALA : 1:200

COMMESSA	LOTTO	FASE	ENTE	TIPO DOC.	OPERA/DISCIPLINA	PROGR.	REV.
IN10	10	D	26	BA	NV0200	005	A

Revis.	Descrizione	Redatto	Data	Verificato	Data	Approvato	Data	Autorizzato / Data
A	EMISSIONE ESECUTIVA	P. Maestrelli	Set 2021	M. Rico	Set 2021	C. Mazzocchi	Set 2021	A. Perego

File: IN10100D26BANV0200005A

n. Elab.: