SCAVI E BONIFICHE	
SCAVO	0,718 mq
RIFIORITO	3,900 m
DEMOLIZIONE ESISTENTE	1,800 m

RILEVATI	
RILEVATO	0,185 mq
TERRENO VEGETALE	0,440 mq

SOVRASTRUTTURA STRADALE	
STRATO DI USURA	4,250 m
STRATO DI BINDER	4,250 m
STRATO DI BASE	4,250 m
STRATO DI FONDAZIONE	1,425 mq

SEZIONE N. : 13
QT. PROGETTO : 82.076
DIST.PROG. : 180.834
DIST.PREC. : 22.834
DIST.SUCC. : 17.166



SCAVI E BONIFICHE	
SCAVO	1,749 mq
RIFIORITO	2,670 m
DEMOLIZIONE ESISTENTE	2,420 m

RILEVATI	
RILEVATO	0,189 mq
TERRENO VEGETALE	0,457 mq

SOVRASTRUTTURA STRADALE	
STRATO DI USURA	5,150 m
STRATO DI BINDER	5,150 m
STRATO DI BASE	5,150 m
STRATO DI FONDAZIONE	1,545 mq

SEZIONE N. : 14
QT. PROGETTO : 82.024
DIST.PROG. : 200.000
DIST.PREC. : 17.166
DIST.SUCC. : 20.000

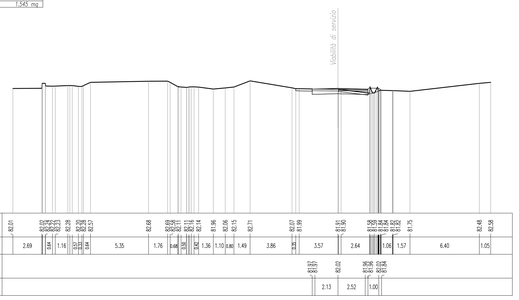

SCAVI E BONIFICHE	
SCAVO	1,706 mq
RIFIORITO	4,480 m
DEMOLIZIONE ESISTENTE	3,000 m

RILEVATI	
RILEVATO	0,175 mq
TERRENO VEGETALE	0,518 mq

SOVRASTRUTTURA STRADALE	
STRATO DI USURA	6,250 m
STRATO DI BINDER	6,250 m
STRATO DI BASE	6,250 m
STRATO DI FONDAZIONE	2,475 mq

SEZIONE N. : 15
QT. PROGETTO : 81.964
DIST.PROG. : 220.000
DIST.PREC. : 20.000
DIST.SUCC. : 20.000

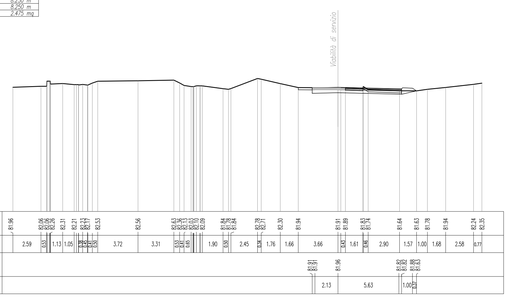

SCAVI E BONIFICHE	
SCAVO	1,461 mq
RIFIORITO	5,460 m
DEMOLIZIONE ESISTENTE	3,600 m

RILEVATI	
RILEVATO	0,125 mq
TERRENO VEGETALE	0,554 mq

SOVRASTRUTTURA STRADALE	
STRATO DI USURA	6,250 m
STRATO DI BINDER	6,250 m
STRATO DI BASE	6,250 m
STRATO DI FONDAZIONE	2,475 mq

SEZIONE N. : 16
QT. PROGETTO : 81.904
DIST.PROG. : 240.000
DIST.PREC. : 20.000
DIST.SUCC. : 20.245



SCAVI E BONIFICHE	
SCAVO	7,262 mq
RIFIORITO	1,490 m
DEMOLIZIONE ESISTENTE	4,000 m

RILEVATI	
RILEVATO	0,125 mq
TERRENO VEGETALE	0,695 mq

SOVRASTRUTTURA STRADALE	
STRATO DI USURA	5,150 m
STRATO DI BINDER	5,150 m
STRATO DI BASE	5,150 m
STRATO DI FONDAZIONE	1,545 mq

SEZIONE N. : 17
QT. PROGETTO : 81.844
DIST.PROG. : 260.245
DIST.PREC. : 20.245
DIST.SUCC. : 16.999

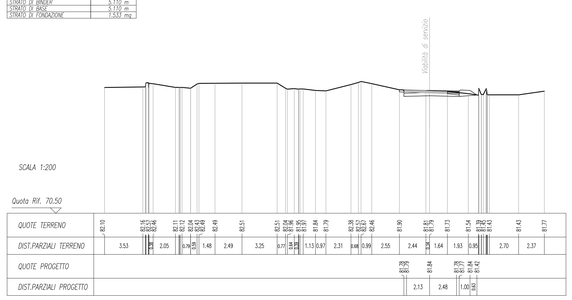

SCAVI E BONIFICHE	
SCAVO	1,149 mq
RIFIORITO	2,670 m
DEMOLIZIONE ESISTENTE	4,270 m

RILEVATI	
RILEVATO	0,125 mq
TERRENO VEGETALE	0,654 mq

SOVRASTRUTTURA STRADALE	
STRATO DI USURA	4,250 m
STRATO DI BINDER	4,250 m
STRATO DI BASE	4,250 m
STRATO DI FONDAZIONE	1,425 mq

SEZIONE N. : 18
QT. PROGETTO : 81.793
DIST.PROG. : 277.244
DIST.PREC. : 16.999
DIST.SUCC. : 22.756

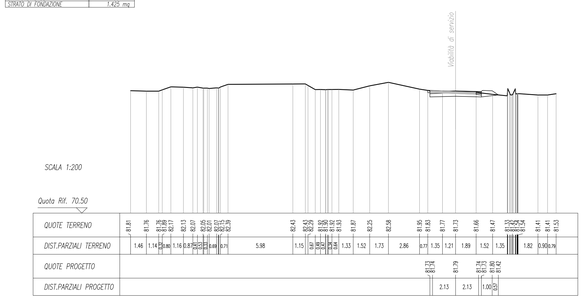

SCAVI E BONIFICHE	
SCAVO	1,312 mq
RIFIORITO	5,050 m
DEMOLIZIONE ESISTENTE	4,380 m

RILEVATI	
TERRENO VEGETALE	0,572 mq

SOVRASTRUTTURA STRADALE	
STRATO DI USURA	4,250 m
STRATO DI BINDER	4,250 m
STRATO DI BASE	4,250 m
STRATO DI FONDAZIONE	1,425 mq

SEZIONE N. : 19
QT. PROGETTO : 81.724
DIST.PROG. : 300.000
DIST.PREC. : 22.756
DIST.SUCC. : 20.000

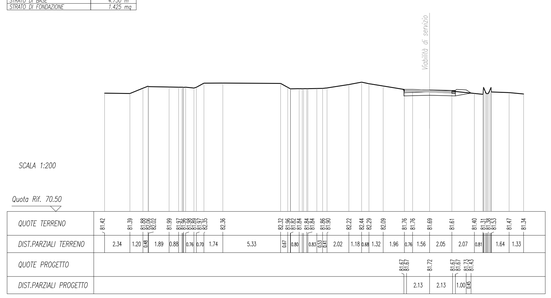

SCAVI E BONIFICHE	
SCAVO	1,314 mq
RIFIORITO	5,050 m
DEMOLIZIONE ESISTENTE	4,040 m

RILEVATI	
RILEVATO	0,125 mq
TERRENO VEGETALE	0,495 mq

SOVRASTRUTTURA STRADALE	
STRATO DI USURA	4,250 m
STRATO DI BINDER	4,250 m
STRATO DI BASE	4,250 m
STRATO DI FONDAZIONE	1,425 mq

SEZIONE N. : 20
QT. PROGETTO : 81.664
DIST.PROG. : 320.000
DIST.PREC. : 20.000
DIST.SUCC. : 19.237

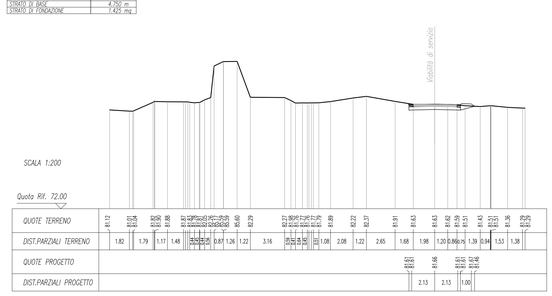

SCAVI E BONIFICHE	
SCAVO	7,224 mq
RIFIORITO	0,750 m
DEMOLIZIONE ESISTENTE	4,050 m

RILEVATI	
RILEVATO	0,125 mq
TERRENO VEGETALE	0,425 mq

SOVRASTRUTTURA STRADALE	
STRATO DI USURA	4,250 m
STRATO DI BINDER	4,250 m
STRATO DI BASE	4,250 m
STRATO DI FONDAZIONE	1,425 mq

SEZIONE N. : 21
QT. PROGETTO : 81.607
DIST.PROG. : 339.237
DIST.PREC. : 19.237
DIST.SUCC. : 17.763

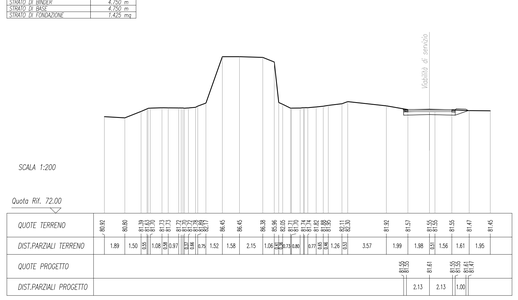

SCAVI E BONIFICHE	
SCAVO	1,550 mq
RIFIORITO	0,630 m
DEMOLIZIONE ESISTENTE	4,130 m

RILEVATI	
RILEVATO	0,125 mq

SOVRASTRUTTURA STRADALE	
STRATO DI USURA	4,250 m
STRATO DI BINDER	4,250 m
STRATO DI BASE	4,250 m
STRATO DI FONDAZIONE	1,425 mq

SEZIONE N. : 22
QT. PROGETTO : 81.553
DIST.PROG. : 357.000
DIST.PREC. : 17.763

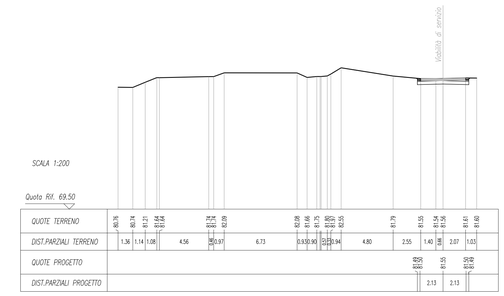

COMMITTENTE:

RFI RETE FERROVIARIA ITALIANA
GRUPPO FERROVIE DELLO STATO ITALIANE

PROGETTAZIONE:

ITALFERR
GRUPPO FERROVIE DELLO STATO ITALIANE

INFRASTRUTTURE FERROVIARIE STRATEGICHE DEFINITE DALLA LEGGE OBIETTIVO N. 443/01 e s.m.i

CUP: J14H20000440001

UO PROGETTAZIONE INTEGRATA NORD

PROGETTO DEFINITIVO

LINEA AV/AC MILANO - VENEZIA
LOTTO FUNZIONALE TRATTA AV/AC BRESCIA EST - VERONA

NODO AV/AC DI VERONA: INGRESSO OVEST

IV - CAVALCAVIA E CAVALCAFERROVIA

NV02 - ADEGUAMENTO VIA CASON
Sezioni trasversali stradali viabilità - Viabilità di servizio Tav.2/2

SCALA : 1:200

COMMESSA	LOTTO	FASE	ENTE	TIPO DOC.	OPERA/DISCIPLINA	PROGR.	REV.
IN10	10	D	26	BA	NV0200	006	A

Revis.	Descrizione	Redatto	Data	Verificato	Data	Approvato	Data	Autorizzato / Data
A	EMISSIONE ESECUTIVA	P. Maestrelli	Set 2021	M. Rico	Set 2021	C. Mazzocchi	Set 2021	A. Perego

File: IN1010D26BANV0200006A

n. Elab.: