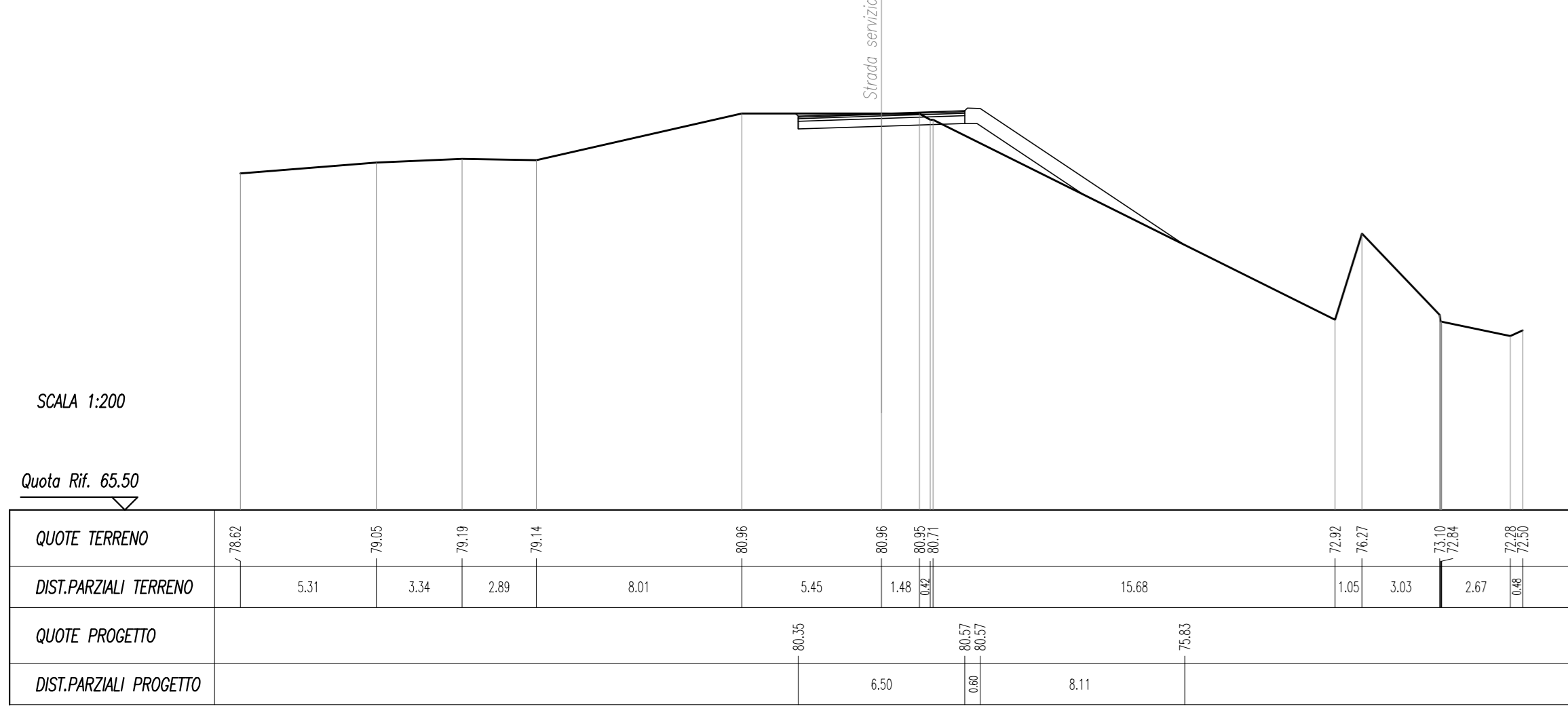


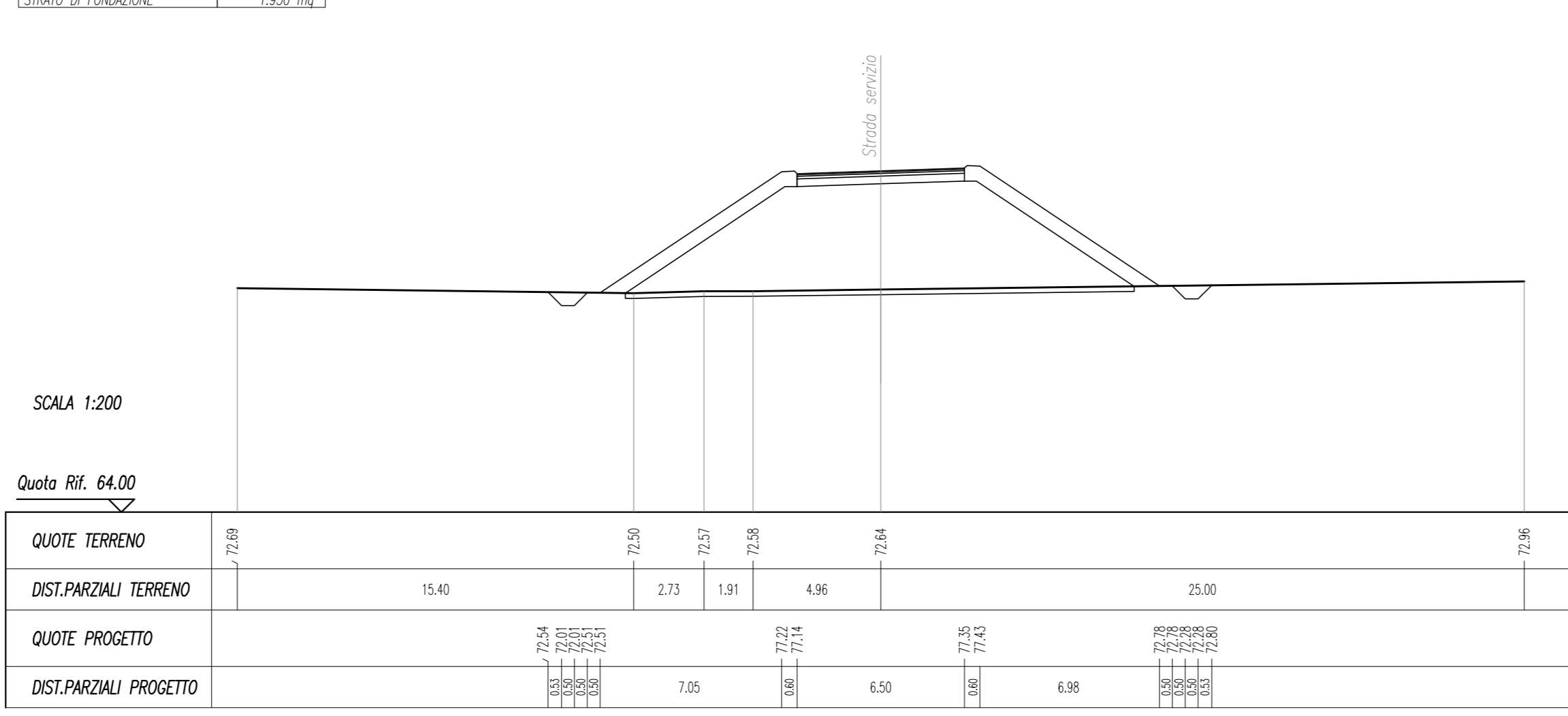
SCALE E QUOTE	1:200
PROFONDITÀ	1.950 m
PROFONDITÀ	1.950 m
PROFONDITÀ	1.950 m
PROFONDITÀ	1.950 m
PROFONDITÀ	1.950 m
PROFONDITÀ	1.950 m
PROFONDITÀ	1.950 m
PROFONDITÀ	1.950 m
PROFONDITÀ	1.950 m
PROFONDITÀ	1.950 m

SEZIONE N. : 1
 QT. PROGETTO : 80.962
 DIST.PROG. : 0.000
 DIST.SUCC. : 8.664



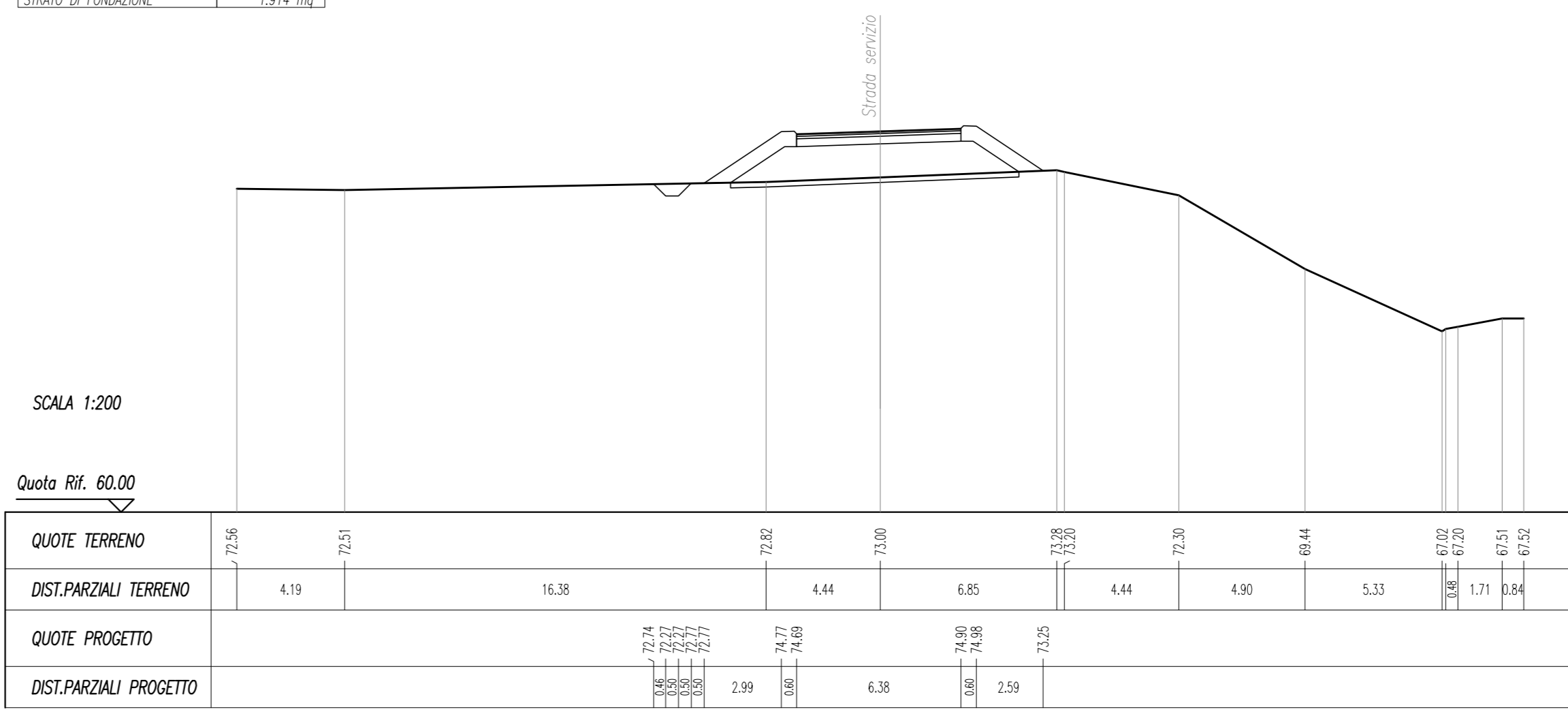
SCALE E QUOTE	1:200
PROFONDITÀ	1.950 m
PROFONDITÀ	1.950 m
PROFONDITÀ	1.950 m
PROFONDITÀ	1.950 m
PROFONDITÀ	1.950 m
PROFONDITÀ	1.950 m
PROFONDITÀ	1.950 m
PROFONDITÀ	1.950 m
PROFONDITÀ	1.950 m

SEZIONE N. : 5
 QT. PROGETTO : 77.247
 DIST.PROG. : 52.710
 DIST.SUCC. : 22.290



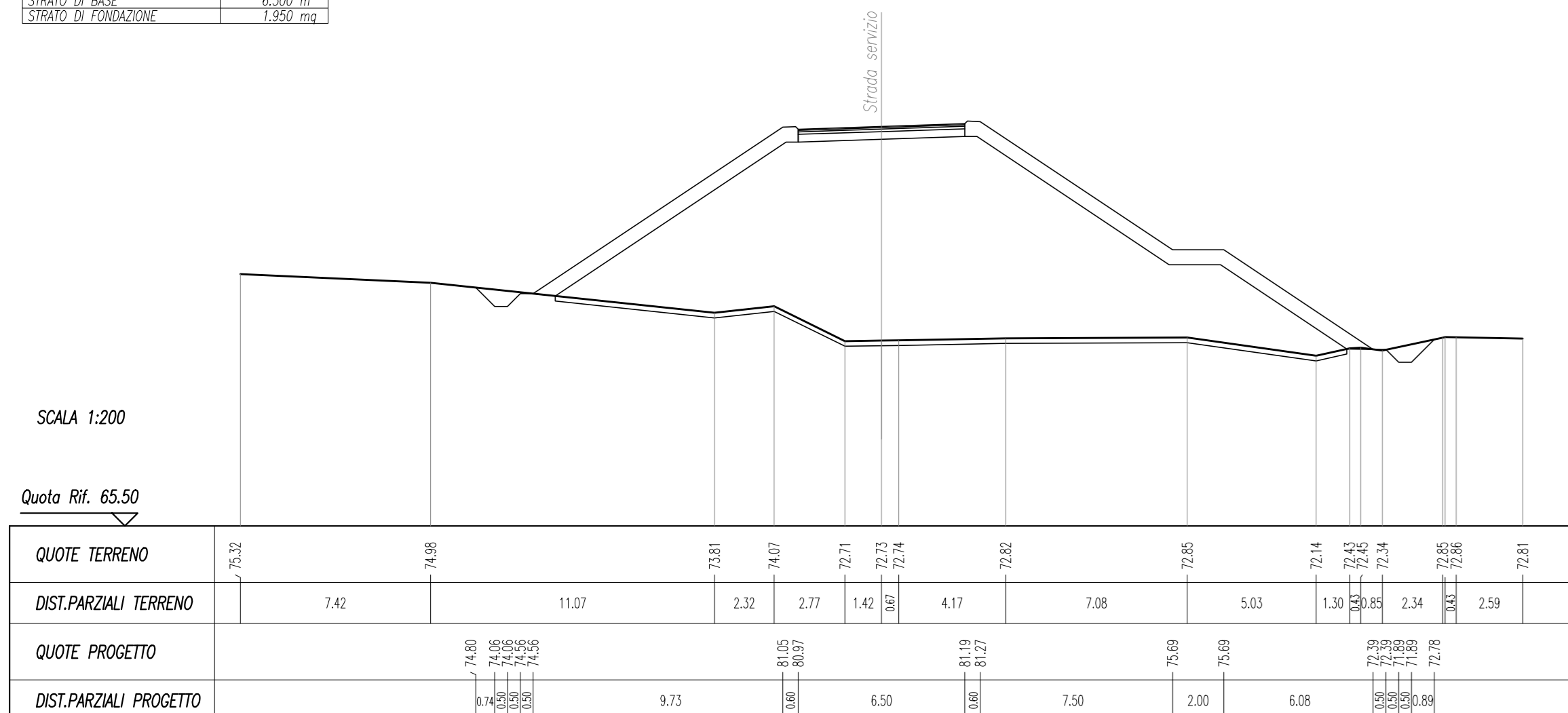
SCALE E QUOTE	1:200
PROFONDITÀ	1.950 m
PROFONDITÀ	1.950 m
PROFONDITÀ	1.950 m
PROFONDITÀ	1.950 m
PROFONDITÀ	1.950 m
PROFONDITÀ	1.950 m
PROFONDITÀ	1.950 m
PROFONDITÀ	1.950 m
PROFONDITÀ	1.950 m

SEZIONE N. : 9
 QT. PROGETTO : 74.798
 DIST.PROG. : 118.835
 DIST.SUCC. : 6.095



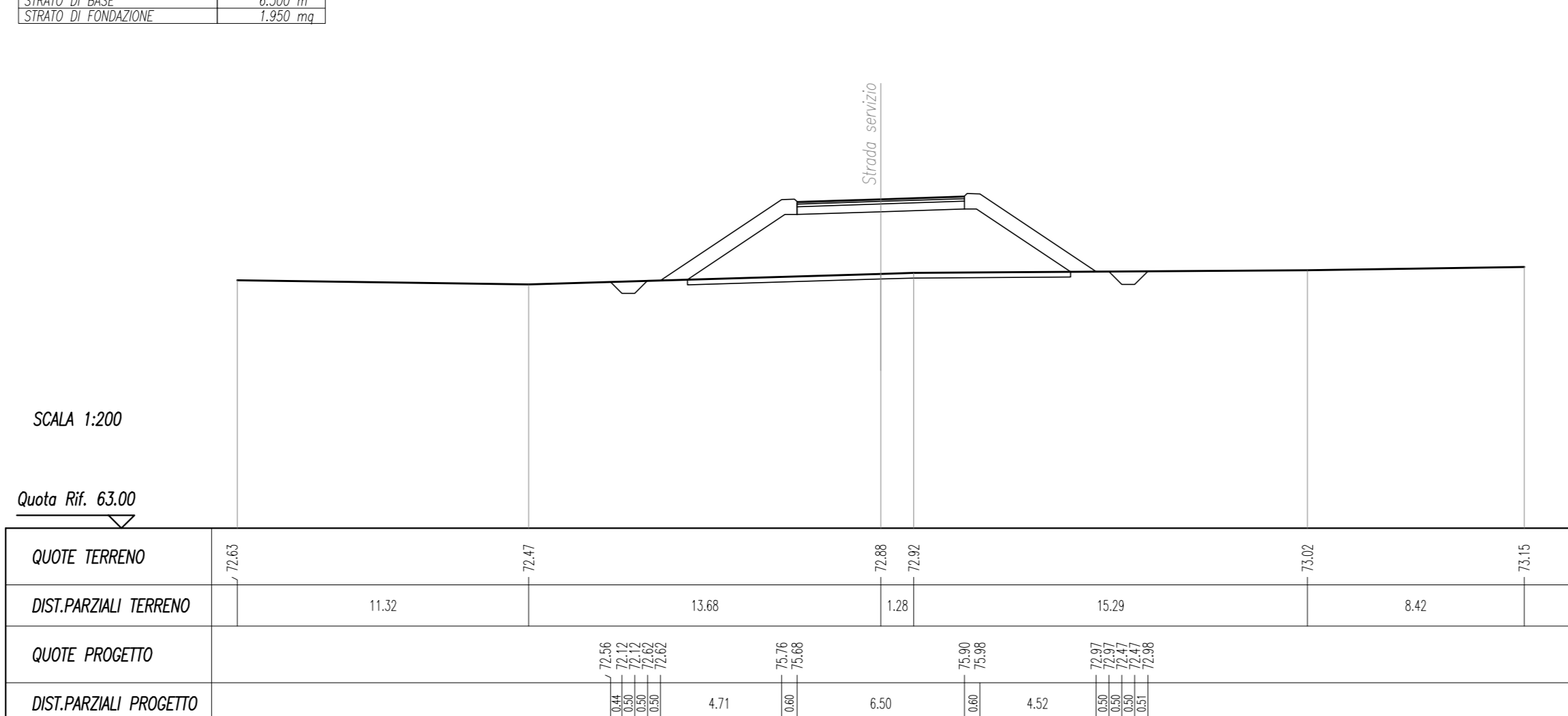
SCALE E QUOTE	1:200
PROFONDITÀ	1.950 m
PROFONDITÀ	1.950 m
PROFONDITÀ	1.950 m
PROFONDITÀ	1.950 m
PROFONDITÀ	1.950 m
PROFONDITÀ	1.950 m
PROFONDITÀ	1.950 m
PROFONDITÀ	1.950 m
PROFONDITÀ	1.950 m

SEZIONE N. : 2
 QT. PROGETTO : 81.082
 DIST.PROG. : 8.664
 DIST.SUCC. : 16.336



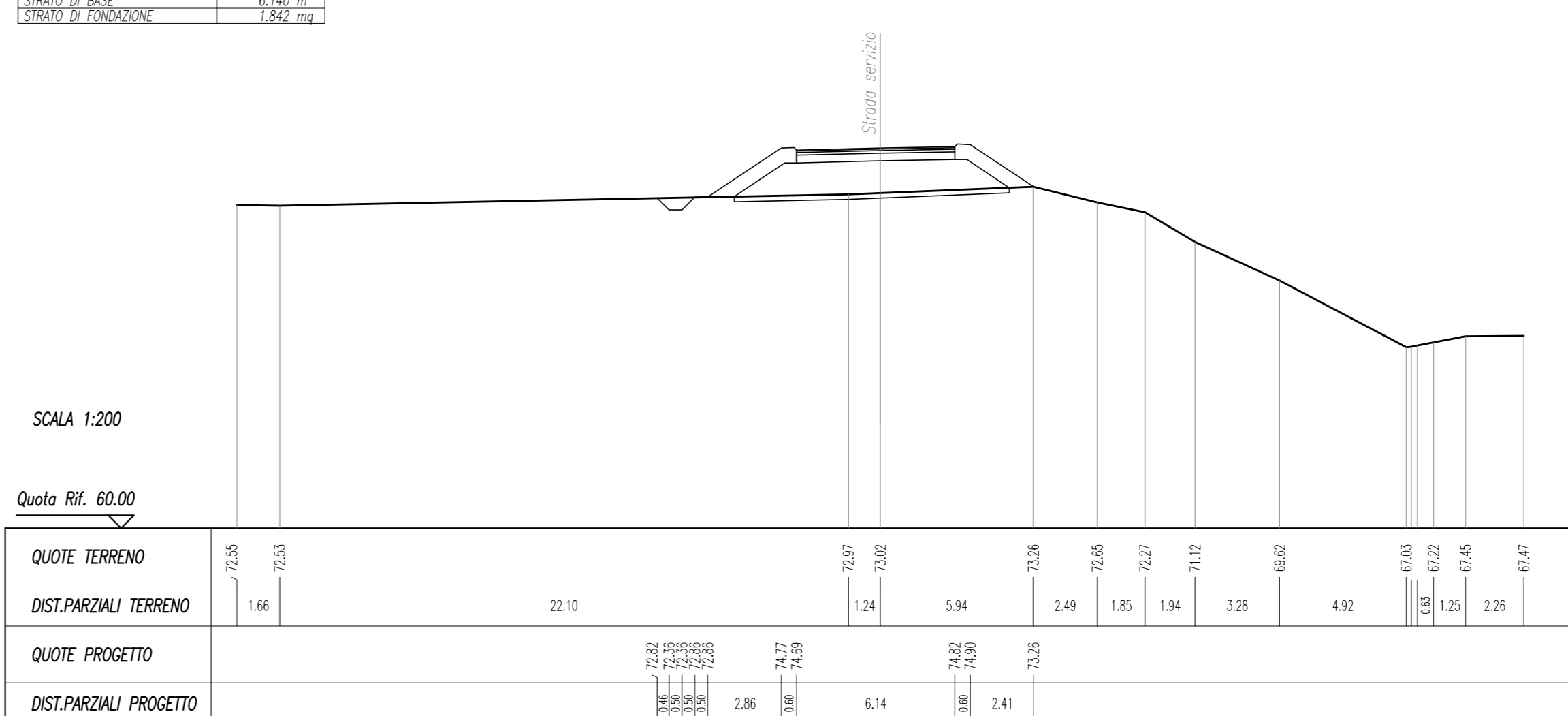
SCALE E QUOTE	1:200
PROFONDITÀ	1.950 m
PROFONDITÀ	1.950 m
PROFONDITÀ	1.950 m
PROFONDITÀ	1.950 m
PROFONDITÀ	1.950 m
PROFONDITÀ	1.950 m
PROFONDITÀ	1.950 m
PROFONDITÀ	1.950 m
PROFONDITÀ	1.950 m

SEZIONE N. : 6
 QT. PROGETTO : 75.792
 DIST.PROG. : 75.000
 DIST.SUCC. : 22.290



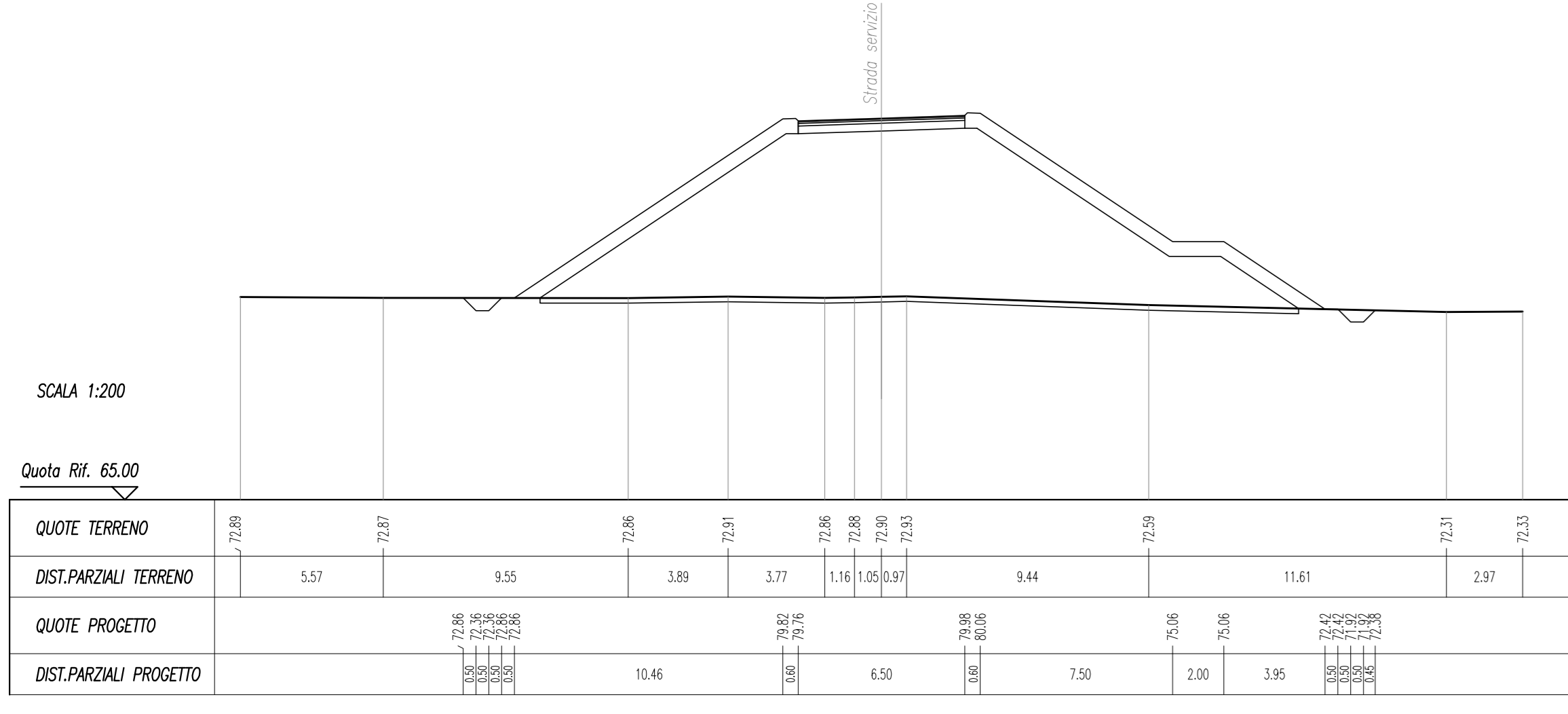
SCALE E QUOTE	1:200
PROFONDITÀ	1.950 m
PROFONDITÀ	1.950 m
PROFONDITÀ	1.950 m
PROFONDITÀ	1.950 m
PROFONDITÀ	1.950 m
PROFONDITÀ	1.950 m
PROFONDITÀ	1.950 m
PROFONDITÀ	1.950 m
PROFONDITÀ	1.950 m

SEZIONE N. : 10
 QT. PROGETTO : 74.768
 DIST.PROG. : 125.000
 DIST.SUCC. : 6.095



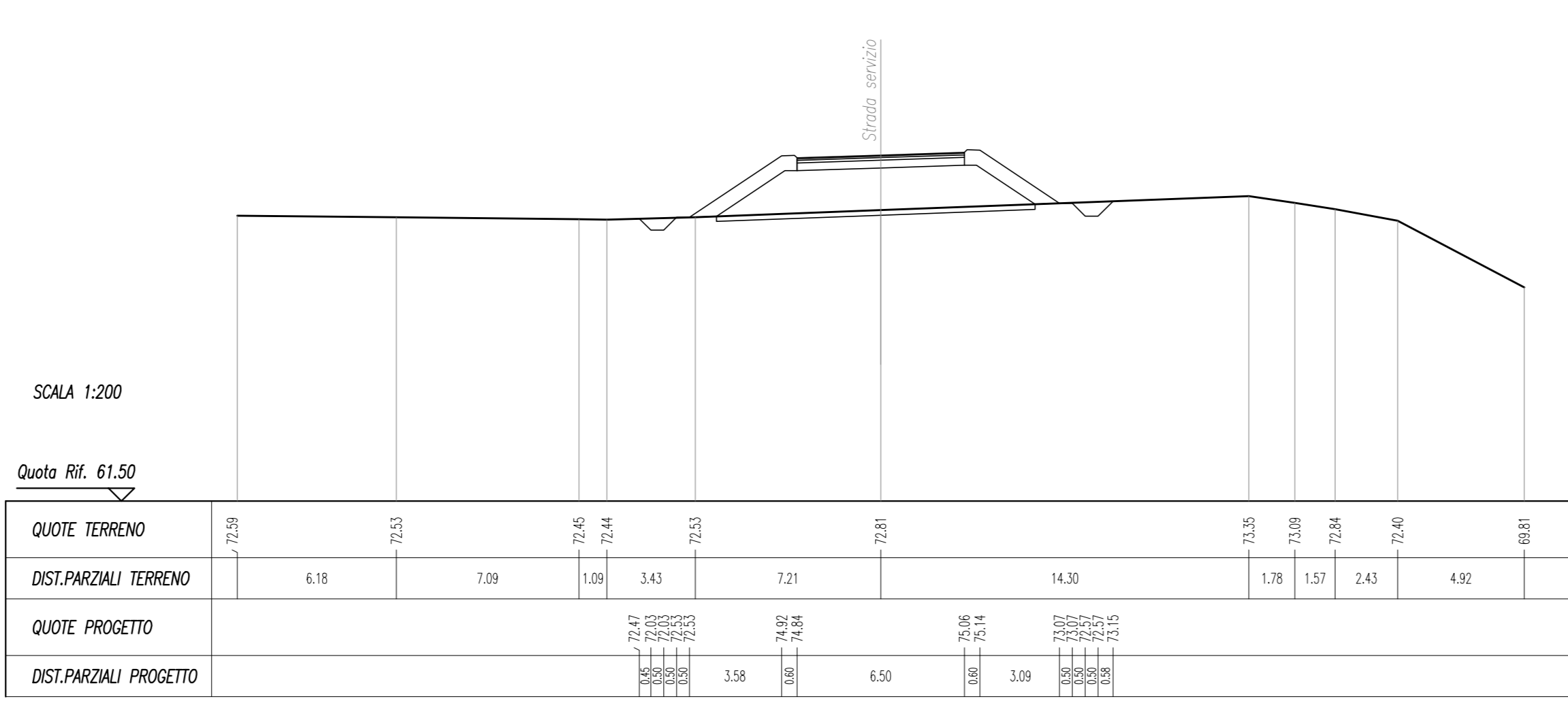
SCALE E QUOTE	1:200
PROFONDITÀ	1.950 m
PROFONDITÀ	1.950 m
PROFONDITÀ	1.950 m
PROFONDITÀ	1.950 m
PROFONDITÀ	1.950 m
PROFONDITÀ	1.950 m
PROFONDITÀ	1.950 m
PROFONDITÀ	1.950 m
PROFONDITÀ	1.950 m

SEZIONE N. : 3
 QT. PROGETTO : 79.870
 DIST.PROG. : 25.000
 DIST.SUCC. : 16.336



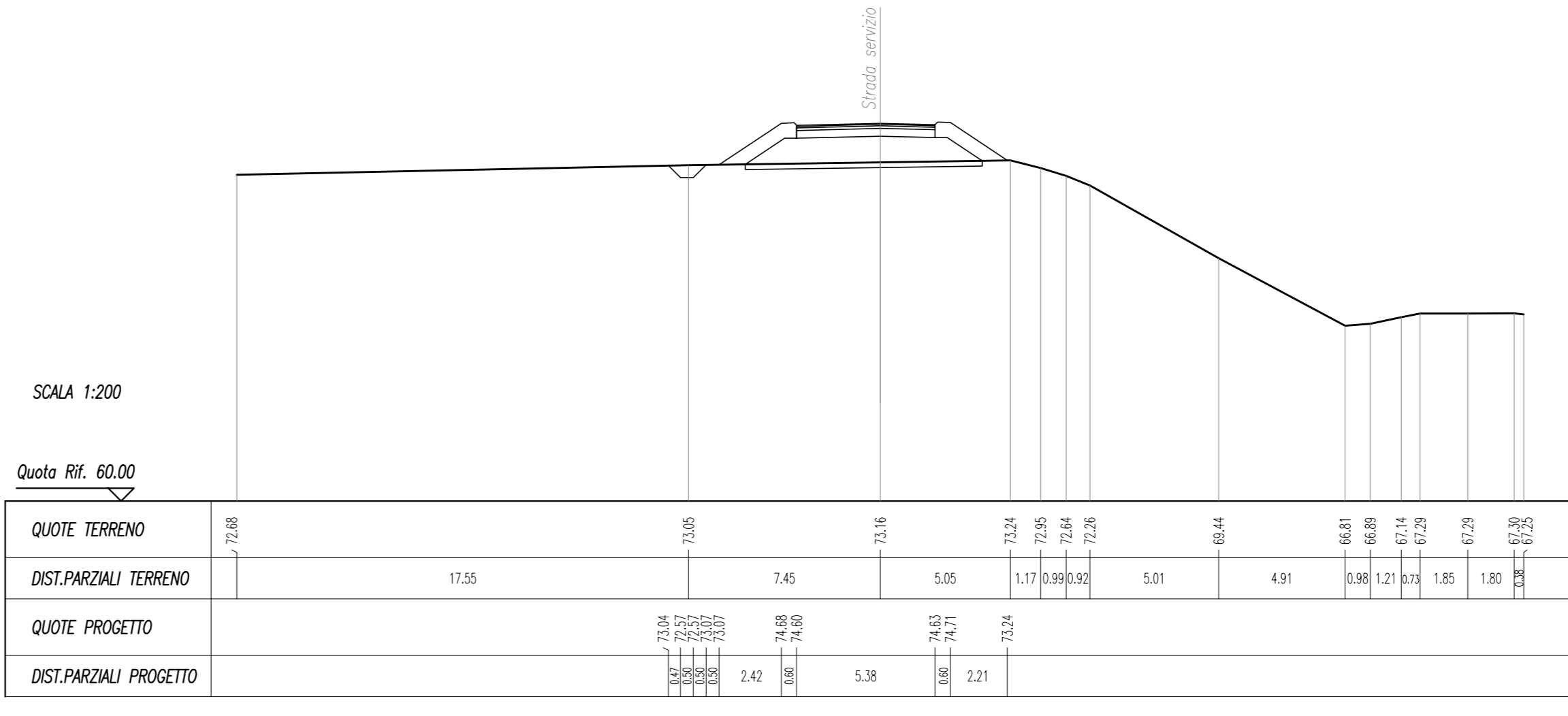
SCALE E QUOTE	1:200
PROFONDITÀ	1.950 m
PROFONDITÀ	1.950 m
PROFONDITÀ	1.950 m
PROFONDITÀ	1.950 m
PROFONDITÀ	1.950 m
PROFONDITÀ	1.950 m
PROFONDITÀ	1.950 m
PROFONDITÀ	1.950 m
PROFONDITÀ	1.950 m

SEZIONE N. : 7
 QT. PROGETTO : 74.948
 DIST.PROG. : 100.000
 DIST.SUCC. : 5.420



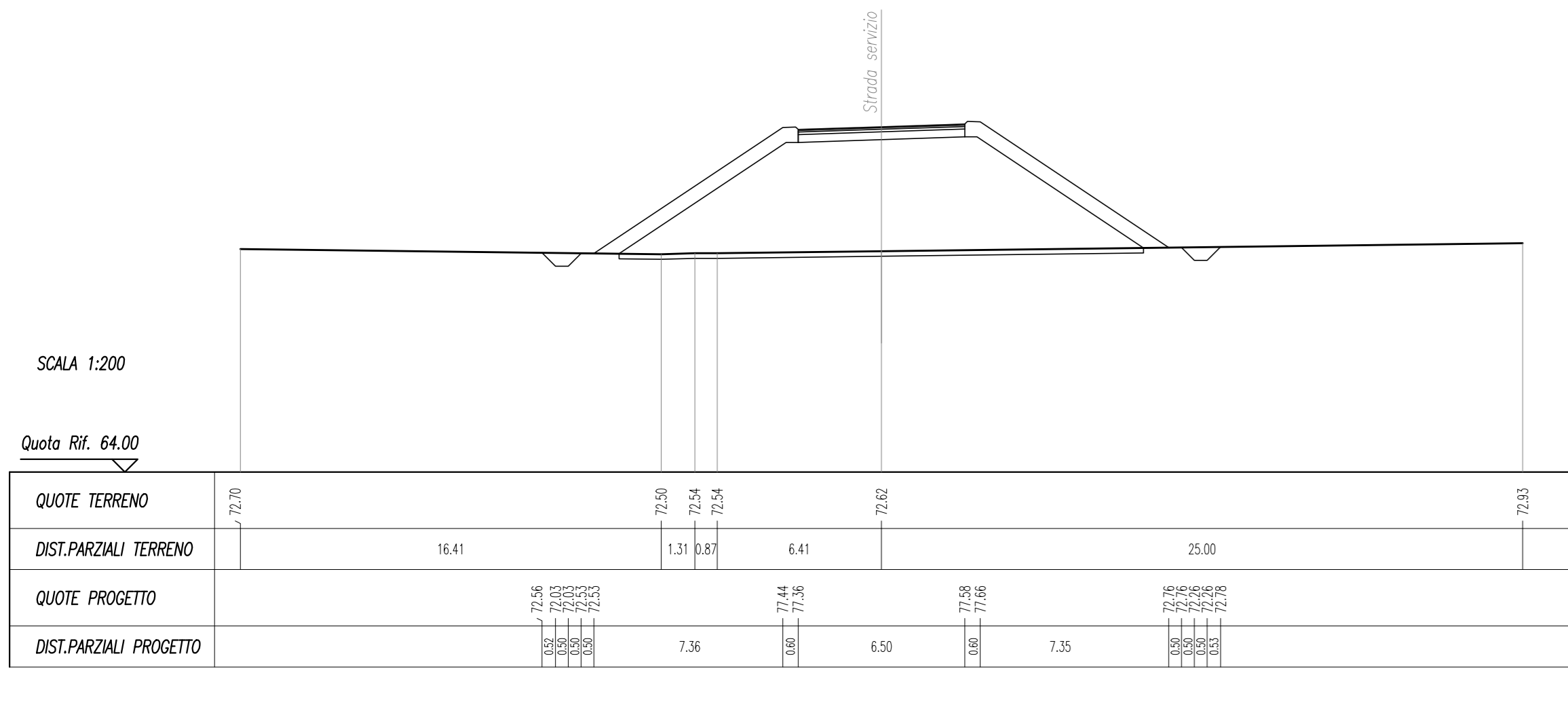
SCALE E QUOTE	1:200
PROFONDITÀ	1.950 m
PROFONDITÀ	1.950 m
PROFONDITÀ	1.950 m
PROFONDITÀ	1.950 m
PROFONDITÀ	1.950 m
PROFONDITÀ	1.950 m
PROFONDITÀ	1.950 m
PROFONDITÀ	1.950 m
PROFONDITÀ	1.950 m

SEZIONE N. : 11
 QT. PROGETTO : 74.684
 DIST.PROG. : 141.807
 DIST.SUCC. : 16.807



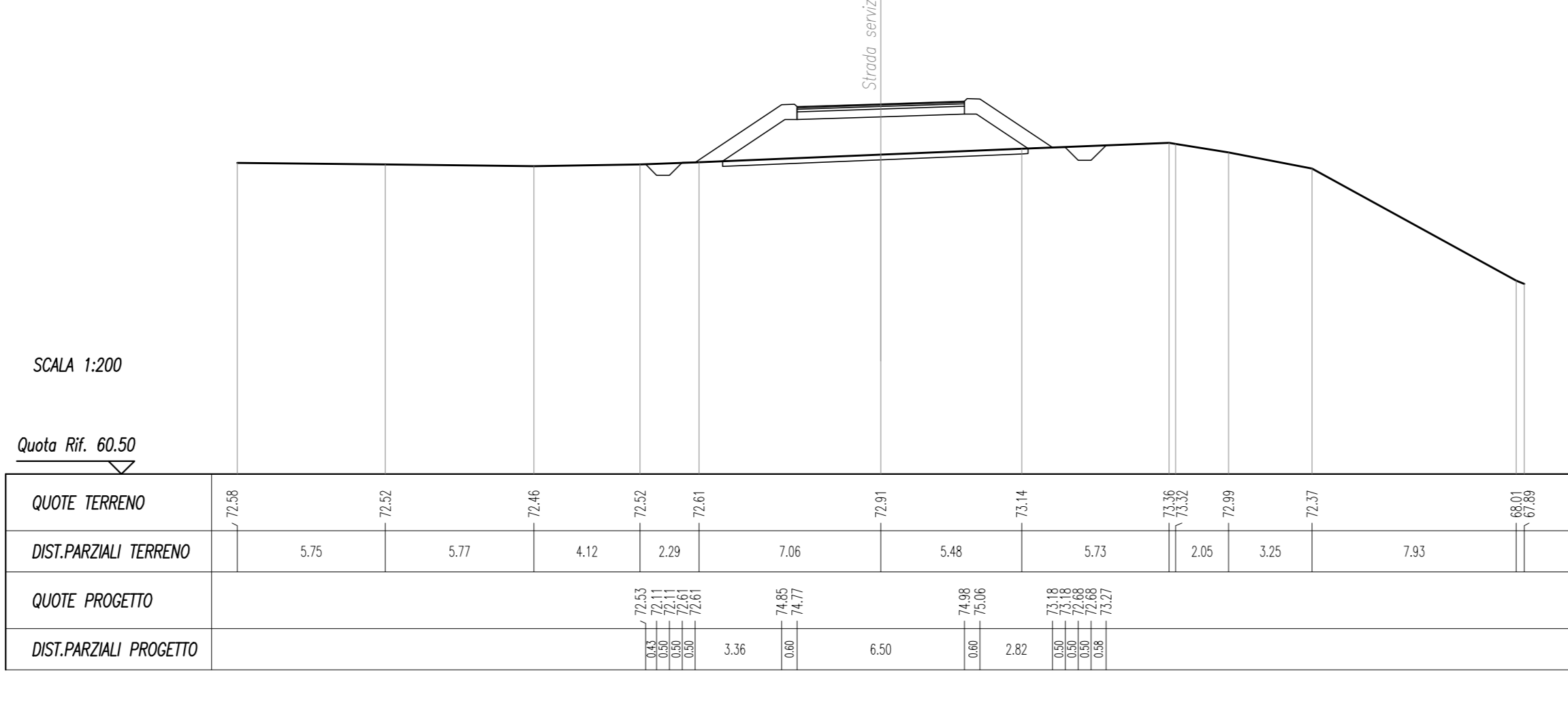
SCALE E QUOTE	1:200
PROFONDITÀ	1.950 m
PROFONDITÀ	1.950 m
PROFONDITÀ	1.950 m
PROFONDITÀ	1.950 m
PROFONDITÀ	1.950 m
PROFONDITÀ	1.950 m
PROFONDITÀ	1.950 m
PROFONDITÀ	1.950 m
PROFONDITÀ	1.950 m

SEZIONE N. : 4
 QT. PROGETTO : 77.469
 DIST.PROG. : 50.000
 DIST.SUCC. : 2.710



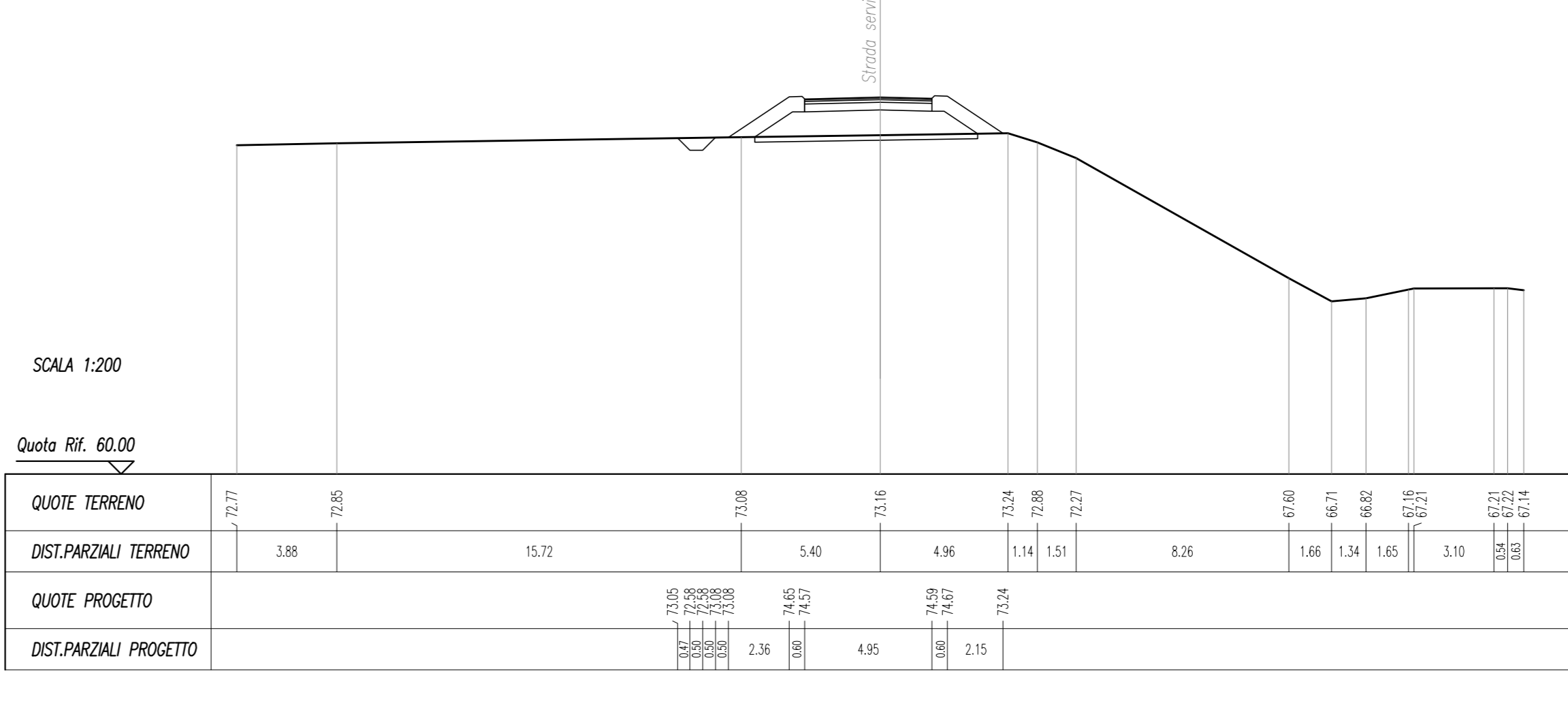
SCALE E QUOTE	1:200
PROFONDITÀ	1.950 m
PROFONDITÀ	1.950 m
PROFONDITÀ	1.950 m
PROFONDITÀ	1.950 m
PROFONDITÀ	1.950 m
PROFONDITÀ	1.950 m
PROFONDITÀ	1.950 m
PROFONDITÀ	1.950 m
PROFONDITÀ	1.950 m

SEZIONE N. : 8
 QT. PROGETTO : 74.875
 DIST.PROG. : 105.420
 DIST.SUCC. : 13.515



SCALE E QUOTE	1:200
PROFONDITÀ	1.950 m
PROFONDITÀ	1.950 m
PROFONDITÀ	1.950 m
PROFONDITÀ	1.950 m
PROFONDITÀ	1.950 m
PROFONDITÀ	1.950 m
PROFONDITÀ	1.950 m
PROFONDITÀ	1.950 m
PROFONDITÀ	1.950 m

SEZIONE N. : 12
 QT. PROGETTO : 74.643
 DIST.PROG. : 150.000
 DIST.SUCC. : 5.241



COMMITTENTE:

PROGETTAZIONE:

INFRASTRUTTURE FERROVIARIE STRATEGICHE DEFINITE DALLA LEGGE OBIETTIVO N. 443/01 e s.m.i

CUF: J14H02000440001

UO PROGETTAZIONE INTEGRATA NORD

PROGETTO DEFINITIVO

LINEA AV/AC MILANO - VENEZIA
 LOTTO FUNZIONALE TRATTA AV/AC BRESCIA EST - VERONA
 NODO AV/AC DI VERONA: INGRESSO OVEST

IV - CAVALCAVIA E CAVALCAFERROVIA
 NV04 - ADEGUAMENTO VIA FENILON
 Sezioni trasversali stradali viabilità - Stradello Tav. 1/2

SCALA: 1:200

COMMESSA LOTTO FASE ENTE TIPO DOC. OPERA/DISCIPLINA PROGR. REV.

IN10 10 D 26 BA NV0400 005 A

Rev.	Descrizione	Redatto	Data	Verificato	Data	Approvato	Data	Autorizzato / Data
A	EMISSIONE ESECUTIVA	M. Vascoruzzi	08/2021	C. Macropoli	08/2021	M. Rigo	08/2021	A. Pirego

File: IN101002BAN040005A n. Elab.: