SCAVI E BONIFICHE	
SCOTICO	8.250 mq
FITOSCO	0.471 mq
RILEVATI	
RILEVATO	7.968 mq
TERRENO VEGETALE	3.028 mq
SOVRASTRUTTURA STRADALE	
STRATO DI USURA	4.610 m
STRATO DI BINDER	4.610 m
STRATO DI BASE	4.610 m
STRATO DI FONDAZIONE	1.383 mq

SEZIONE N. : 13
QT. PROGETTO : 74.617
DIST.PROG. : 155.241
DIST.PREC. : 5.241
DIST.SUCC. : 8.634

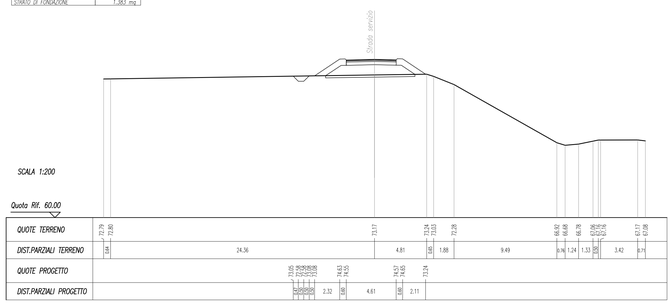

SCAVI E BONIFICHE	
SCOTICO	7.560 m
FITOSCO	0.468 mq
RILEVATI	
RILEVATO	6.914 mq
TERRENO VEGETALE	2.914 mq
SOVRASTRUTTURA STRADALE	
STRATO DI USURA	4.060 m
STRATO DI BINDER	4.060 m
STRATO DI BASE	4.060 m
STRATO DI FONDAZIONE	1.224 mq

SEZIONE N. : 14
QT. PROGETTO : 74.574
DIST.PROG. : 165.875
DIST.PREC. : 8.634
DIST.SUCC. : 11.125

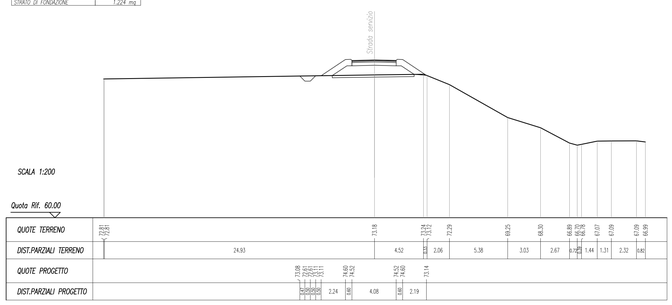

SCAVI E BONIFICHE	
SCOTICO	7.200 m
FITOSCO	0.415 mq
RILEVATI	
RILEVATO	6.095 mq
TERRENO VEGETALE	3.051 mq
SOVRASTRUTTURA STRADALE	
STRATO DI USURA	4.000 m
STRATO DI BINDER	4.000 m
STRATO DI BASE	4.000 m
STRATO DI FONDAZIONE	1.200 mq

SEZIONE N. : 15
QT. PROGETTO : 74.518
DIST.PROG. : 175.000
DIST.PREC. : 11.125
DIST.SUCC. : 12.831

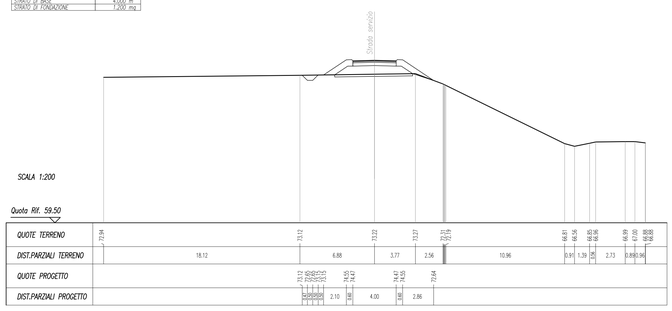

SCAVI E BONIFICHE	
SCOTICO	7.490 m
FITOSCO	0.500 mq
RILEVATI	
RILEVATO	6.071 mq
TERRENO VEGETALE	3.060 mq
SOVRASTRUTTURA STRADALE	
STRATO DI USURA	4.000 m
STRATO DI BINDER	4.000 m
STRATO DI BASE	4.000 m
STRATO DI FONDAZIONE	1.200 mq

SEZIONE N. : 16
QT. PROGETTO : 74.454
DIST.PROG. : 187.831
DIST.PREC. : 12.831
DIST.SUCC. : 2.862

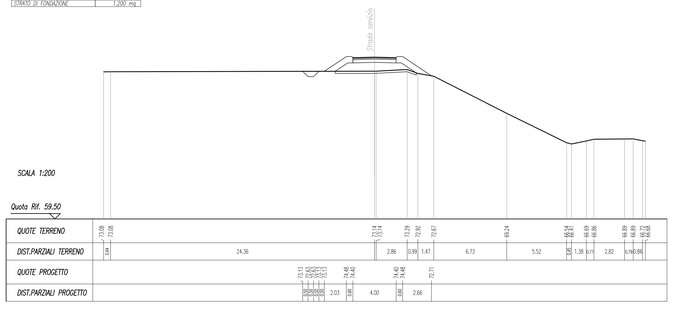

SCAVI E BONIFICHE	
SCOTICO	7.100 m
FITOSCO	0.449 mq
RILEVATI	
RILEVATO	6.107 mq
TERRENO VEGETALE	2.868 mq
SOVRASTRUTTURA STRADALE	
STRATO DI USURA	4.000 m
STRATO DI BINDER	4.000 m
STRATO DI BASE	4.000 m
STRATO DI FONDAZIONE	1.200 mq

SEZIONE N. : 17
QT. PROGETTO : 74.440
DIST.PROG. : 190.693
DIST.PREC. : 2.862
DIST.SUCC. : 5.152

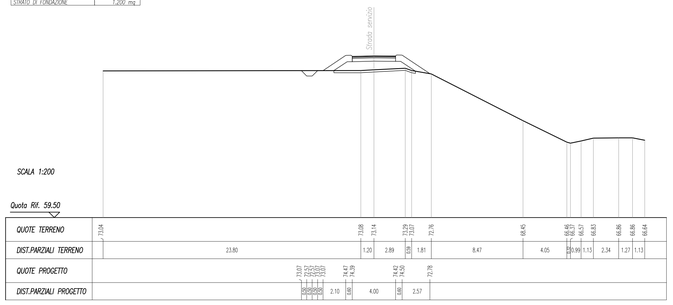

SCAVI E BONIFICHE	
SCOTICO	7.150 m
FITOSCO	0.500 mq
RILEVATI	
RILEVATO	6.221 mq
TERRENO VEGETALE	3.087 mq
SOVRASTRUTTURA STRADALE	
STRATO DI USURA	4.000 m
STRATO DI BINDER	4.000 m
STRATO DI BASE	4.000 m
STRATO DI FONDAZIONE	1.200 mq

SEZIONE N. : 18
QT. PROGETTO : 74.414
DIST.PROG. : 195.845
DIST.PREC. : 5.152
DIST.SUCC. : 8.287

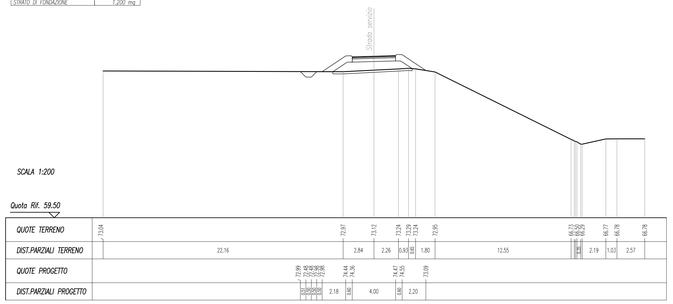

SCAVI E BONIFICHE	
SCOTICO	7.620 m
FITOSCO	0.514 mq
RILEVATI	
RILEVATO	7.188 mq
TERRENO VEGETALE	2.964 mq
SOVRASTRUTTURA STRADALE	
STRATO DI USURA	4.000 m
STRATO DI BINDER	4.000 m
STRATO DI BASE	4.000 m
STRATO DI FONDAZIONE	1.200 mq

SEZIONE N. : 19
QT. PROGETTO : 74.373
DIST.PROG. : 204.132
DIST.PREC. : 8.287
DIST.SUCC. : 8.288

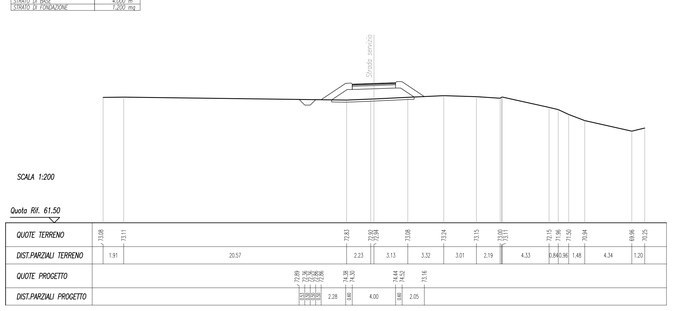

SCAVI E BONIFICHE	
SCOTICO	7.680 m
FITOSCO	0.504 mq
RILEVATI	
RILEVATO	6.217 mq
TERRENO VEGETALE	2.985 mq
SOVRASTRUTTURA STRADALE	
STRATO DI USURA	4.000 m
STRATO DI BINDER	4.000 m
STRATO DI BASE	4.000 m
STRATO DI FONDAZIONE	1.200 mq

SEZIONE N. : 20
QT. PROGETTO : 74.331
DIST.PROG. : 212.420
DIST.PREC. : 8.288
DIST.SUCC. : 6.751

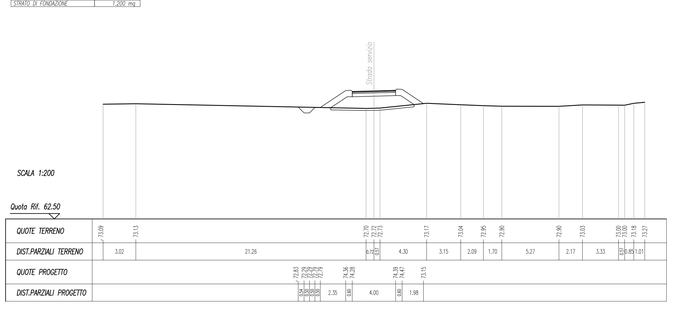

SCAVI E BONIFICHE	
SCOTICO	7.290 m
FITOSCO	0.482 mq
RILEVATI	
RILEVATO	6.677 mq
TERRENO VEGETALE	2.793 mq
SOVRASTRUTTURA STRADALE	
STRATO DI USURA	4.000 m
STRATO DI BINDER	4.000 m
STRATO DI BASE	4.000 m
STRATO DI FONDAZIONE	1.200 mq

SEZIONE N. : 21
QT. PROGETTO : 74.297
DIST.PROG. : 219.171
DIST.PREC. : 6.751
DIST.SUCC. : 5.829

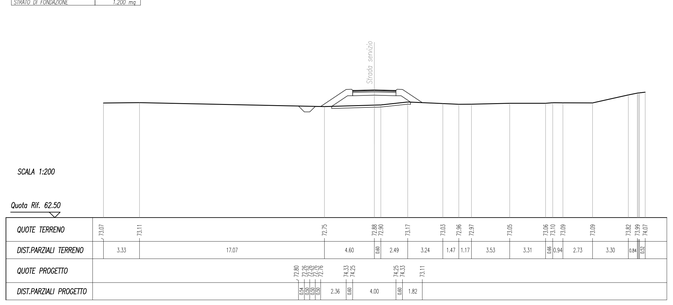

SCAVI E BONIFICHE	
SCOTICO	7.030 m
FITOSCO	0.428 mq
RILEVATI	
RILEVATO	6.653 mq
TERRENO VEGETALE	2.670 mq
SOVRASTRUTTURA STRADALE	
STRATO DI USURA	4.000 m
STRATO DI BINDER	4.000 m
STRATO DI BASE	4.000 m
STRATO DI FONDAZIONE	1.200 mq

SEZIONE N. : 22
QT. PROGETTO : 74.268
DIST.PROG. : 225.000
DIST.PREC. : 5.829
DIST.SUCC. : 14.587

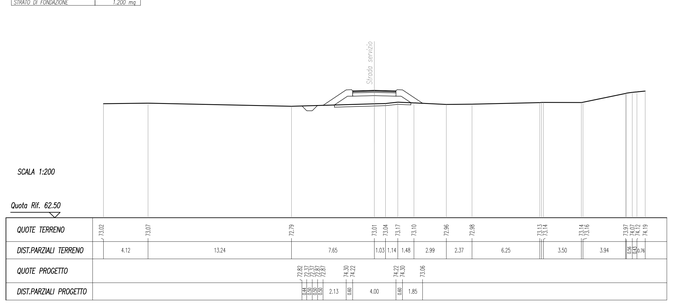

SCAVI E BONIFICHE	
SCOTICO	6.880 m
FITOSCO	0.515 mq
RILEVATI	
RILEVATO	4.914 mq
TERRENO VEGETALE	2.519 mq
SOVRASTRUTTURA STRADALE	
STRATO DI USURA	4.000 m
STRATO DI BINDER	4.000 m
STRATO DI BASE	4.000 m
STRATO DI FONDAZIONE	1.200 mq

SEZIONE N. : 23
QT. PROGETTO : 74.195
DIST.PROG. : 239.587
DIST.PREC. : 14.587

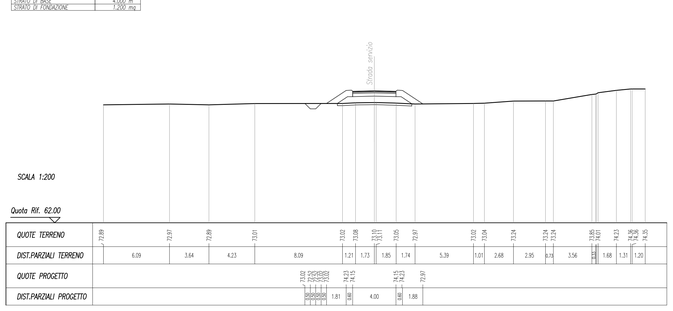

COMMITTENTE:

RFI RETE FERROVIARIA ITALIANA
GRUPPO FERROVIE DELLO STATO ITALIANE

PROGETTAZIONE:

ITALFERR
GRUPPO FERROVIE DELLO STATO ITALIANE

INFRASTRUTTURE FERROVIARIE STRATEGICHE DEFINITE DALLA LEGGE OBIETTIVO N. 443/01 e s.m.i

CUP: J14H20000440001

UO PROGETTAZIONE INTEGRATA NORD

PROGETTO DEFINITIVO

LINEA AV/AC MILANO - VENEZIA
LOTTO FUNZIONALE TRATTA AV/AC BRESCIA EST - VERONA

NODO AV/AC DI VERONA: INGRESSO OVEST

IV - CAVALCAVIA E CAVALCAFERROVIA

NV04 - ADEGUAMENTO VIA FENILON
Sezioni trasversali stradali viabilità - Stradello Tav. 2/2

SCALA :
1:200

COMMESSA	LOTTO	FASE	ENTE	TIPO DOC.	OPERA/DISCIPLINA	PROGR.	REV.
IN10	10	D	26	BA	NV0400	006	A

Revis.	Descrizione	Redatto	Data	Verificato	Data	Approvato	Data	Autorizzato / Data
A	EMISSIONE ESECUTIVA	M.Vaccarezza	06.2021	C.Mazzocchi	06.2021	M.Rigo	06.2021	A.Perego

File: IN1010D26BANV0400006A

n. Elab.: