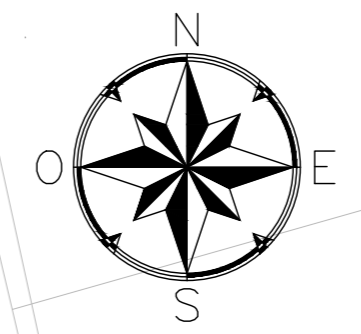


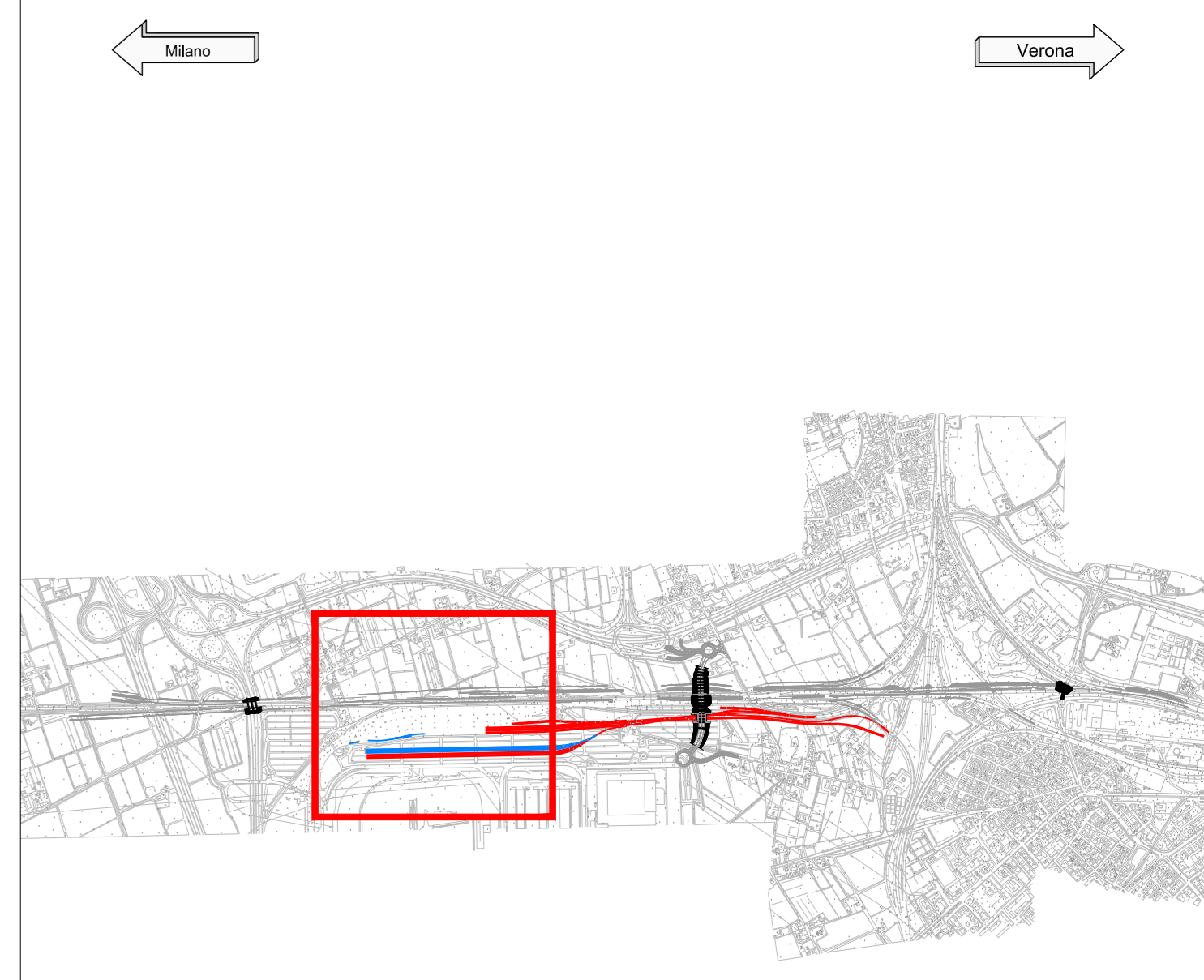
PIANTA  
SCALA 1:1000



MILANO

VERONA

KEY PLAN - Scala 1:25.000



- NOTE
- EVENTUALI DIFFERENZE TRA LE MISURE DI QUOTE TOTALI E LA SOMMATORIA DELLE MISURE DI QUOTE PARZIALI SONO DOVUTE AD ARROTONDAMENTI AUTOMATICI
  - PER LE CARATTERISTICHE DEI MATERIALI E NOTE DI CARATTERE GENERALE SI RIMANDA ALL'ELABORATO SPECIFICO DI RIFERIMENTO
  - NON VENGONO QUI RAPPRESENTATE LE SUPERFICI AI SENSI DELLA "DIRETTIVA TECNICA BONIFICA BELICA SISTEMATICA TERRESTRE 2020" PARAGRAFO 2.3.1.8 DOVE SI RIPORTA CHE "LE AREE OVE È PREVISTO IL MOVIMENTO DEI MEZZI MECCANICI DOVRANNO ESSERE BONIFICATE FINO A METRI 3 (TRE) DI PROFONDITÀ CON GARANZIA DI UN ULTERIORE METRO A PARTIRE DALLA QUOTA EFFETTIVA DEL PASSAGGIO DEI MEZZI". TALI AREE DOVRANNO ESSERE DEFINITE MEDIANTE GLI ELABORATI DI CANTIERIZZAZIONE.

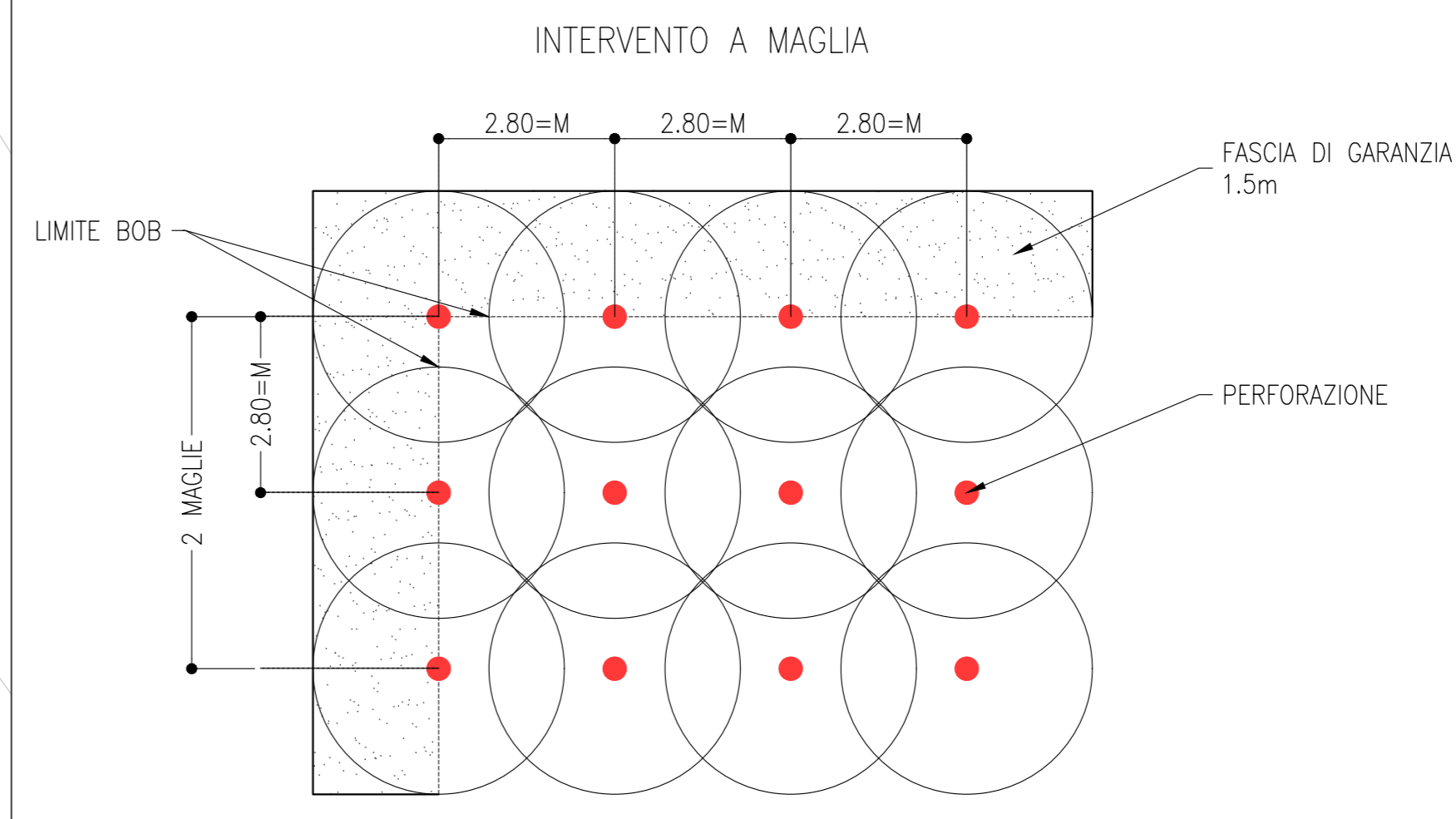
LEGENDA

	AREA DI BONIFICA PROFONDA (FINO A 3m DAL P.C.)
	AREA DI BONIFICA PROFONDA (FINO 5 1m DAL P.C.)
	AREA DI BONIFICA PROFONDA (FINO 7 1m DAL P.C.)

	Superficiale Area (mq)	Perforazioni (ml)
Bonifica fino a 3m	122353	46158
Bonifica fino a 5m	248668	160210
Bonifica fino a 7m	33609	31934

1  
2  
3  
4

MODALITÀ INTERVENTO  
SCALA 1:100



COMMITTENTE:  
**RFI**  
GRUPPO FERROVIARIO ITALIANO

PROGETTAZIONE:  
**ITALFERR**  
GRUPPO FERROVIE DELLO STATO ITALIANO

INFRASTRUTTURE FERROVIARIE STRATEGICHE DEFINITE DALLA LEGGE OBIETTIVO N. 443/01 e s.m.i

U.O. PROGETTAZIONE INTEGRATA NORD

PROGETTO DEFINITIVO

LINEA AV/AC MILANO - VENEZIA  
LOTTO FUNZIONALE TRATTA AV/AC BRESCIA EST - VERONA  
NODO AV/AC DI VERONA: INGRESSO OVEST

BB - BONIFICA ORDIGNI ESPLOSIVI  
PLANIMETRIA BST PROFONDA  
TAV. 2/5

SCALA: 1:1.000

COMMESSA	LOTTO	FASE	ENTE	TIPO DOC.	OPERA/DISCIPLINA	PROGR.	REV.
IN10	10	D	26	P7	BB0002	002	A

Rev.	Descrizione	Redatto	Data	Verificato	Data	Approvato	Data	Autorizzato / Data
A	EMMISSIONE ESECUTIVA	P. Curolo	Set 2021	M. Boscherini	Set 2021	C. Mazzocchi	Set 2021	A. Perrego Set 2021