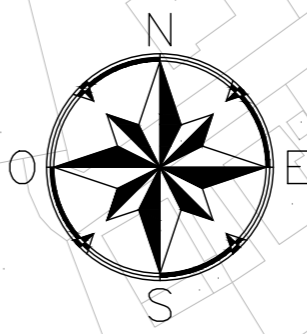
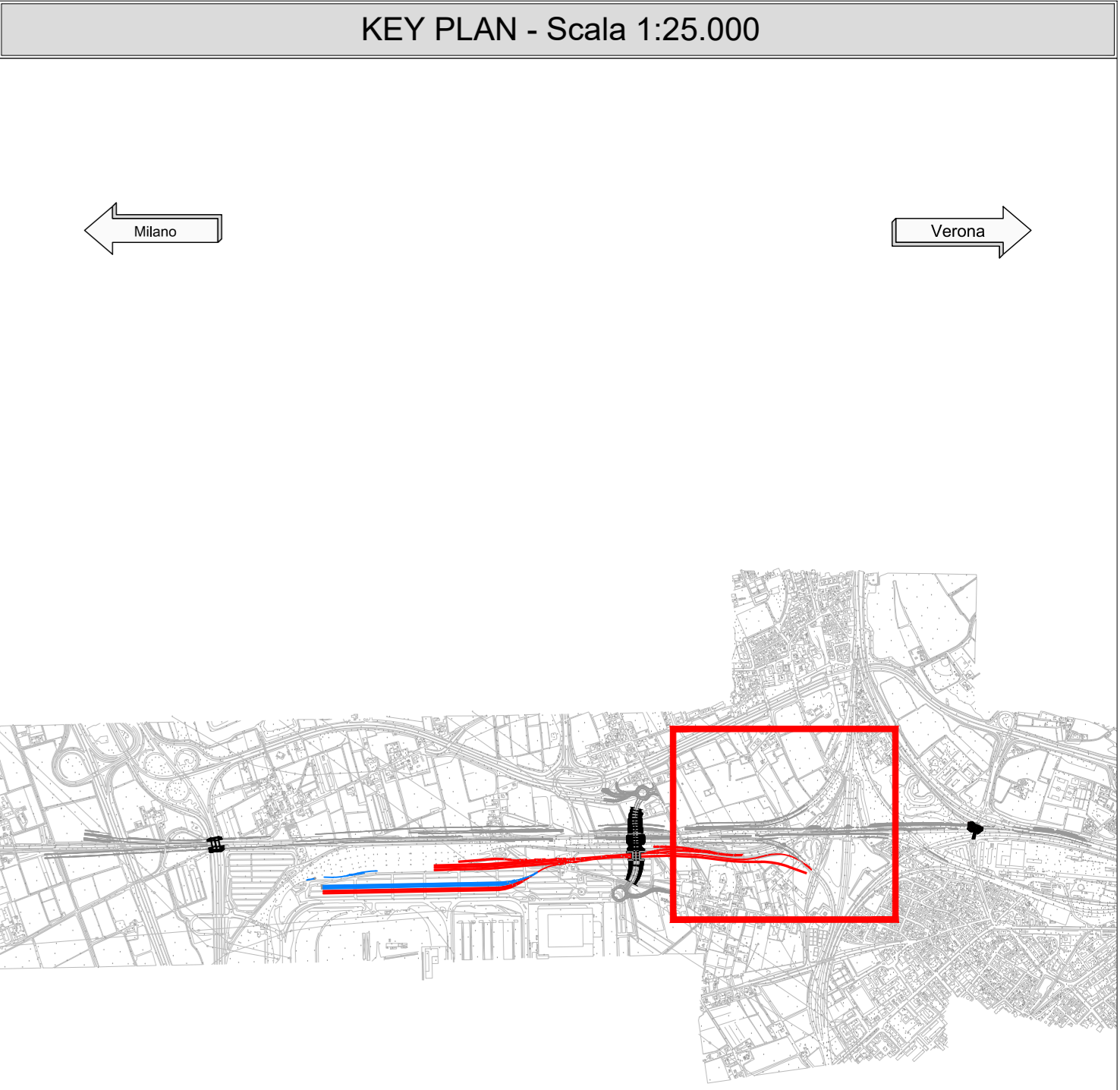


PIANTA
SCALA 1:1000



MILANO ←

← VERONA

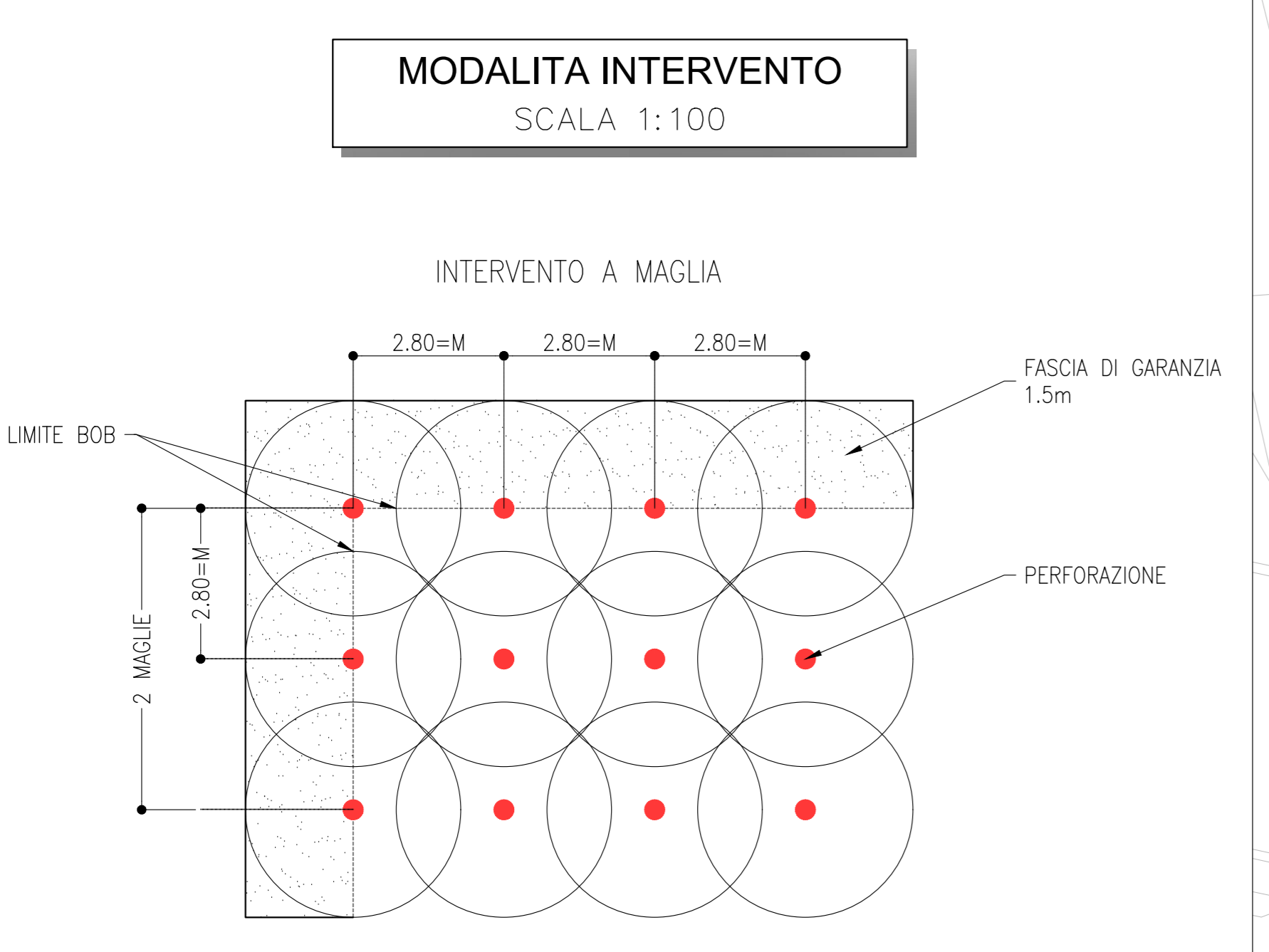


- NOTE**
- EVENTUALI DIFFERENZE TRA LE MISURE DI QUOTE TOTALI E LA SOMMATORIA DELLE MISURE DI QUOTE PARZIALI SONO DOVUTE AD ARROTONDAMENTI AUTOMATICI
 - PER LE CARATTERISTICHE DEI MATERIALI E NOTE DI CARATTERE GENERALE SI RIMANDA ALL'ELABORATO SPECIFICO DI RIFERIMENTO
 - NON VENGONO QUI RAPPRESENTATE LE SUPERFICI AI SENSI DELLA "DIRETTIVA TECNICA BONIFICA BELLICA SISTEMATICA TERRESTRE 2020" PARAGRAFO 2.3.1.8 DOVE SI RIPORTA CHE "LE AREE OVE È PREVISTO IL MOVIMENTO DEI MEZZI MECCANICI DOVRANNO ESSERE BONIFICATE FINO A METRI 3 (TRE) DI PROFONDITÀ CON GARANZIA DI UN ULTERIORE METRO A PARTIRE DALLA QUOTA EFFETTIVA DEL PASSAGGIO DEI MEZZI". TALI AREE DOVRANNO ESSERE DEFINITE MEDIANTE GLI ELABORATI DI CANTIERIZZAZIONE.

LEGENDA

	AREA DI BONIFICA PROFONDA (FINO A 3m DAL P.C.)
	AREA DI BONIFICA PROFONDA (FINO 5 m DAL P.C.)
	AREA DI BONIFICA PROFONDA (FINO 7 m DAL P.C.)

	Superficiale Area (mq)	Perforazioni (ml)
Bonifica fino a 3m	122353	46158
Bonifica fino a 5m	248668	160210
Bonifica fino a 7m	33609	31934



COMMITTENTE:

PROGETTAZIONE:

INFRASTRUTTURE FERROVIARIE STRATEGICHE DEFINITE DALLA LEGGE OBIETTIVO N. 443/01 e s.m.i

CUP: J14H200044001

U.O. PROGETTAZIONE INTEGRATA NORD

PROGETTO DEFINITIVO

LINEA AV/AC MILANO - VENEZIA
LOTTO FUNZIONALE TRATTA AV/AC BRESCIA EST - VERONA
NODO AV/AC DI VERONA: INGRESSO OVEST

BB - BONIFICA ORDIGNI ESPLOSIVI
PLANIMETRIA BST PROFONDA
TAV. 4/5

SCALA:
1:1.000

COMMESSA	LOTTO	FASE	ENTE	TIPO DOC.	OPERA/DISCIPLINA	PROGR.	REV.
IN10	10	D	26	P7	BB0002	004	A

Rev.	Descrizione	Redatto	Data	Verificato	Data	Approvato	Data	Autorizzato / Data
A	EMMISSIONE ESECUTIVA	P. Cunico	Set 2021	M. Boschetti	Set 2021	C. Mazzocchi	Set 2021	A. Perigo Set 2021