
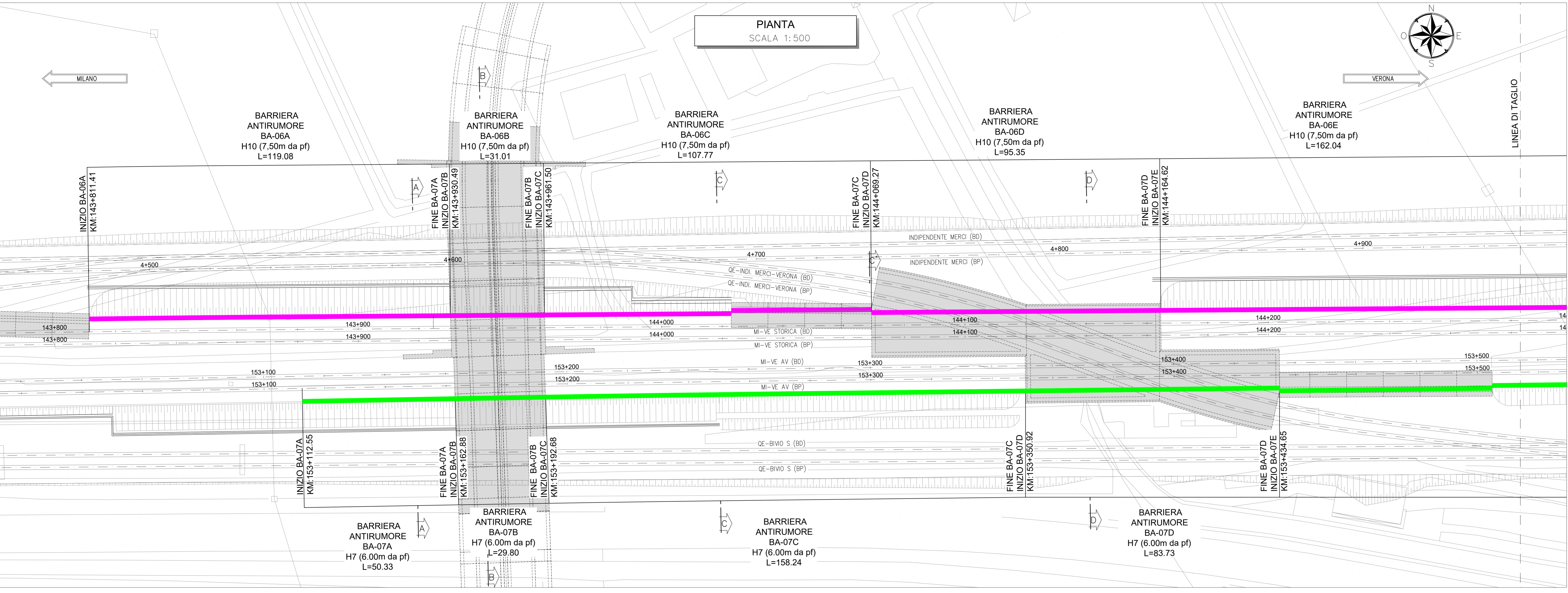
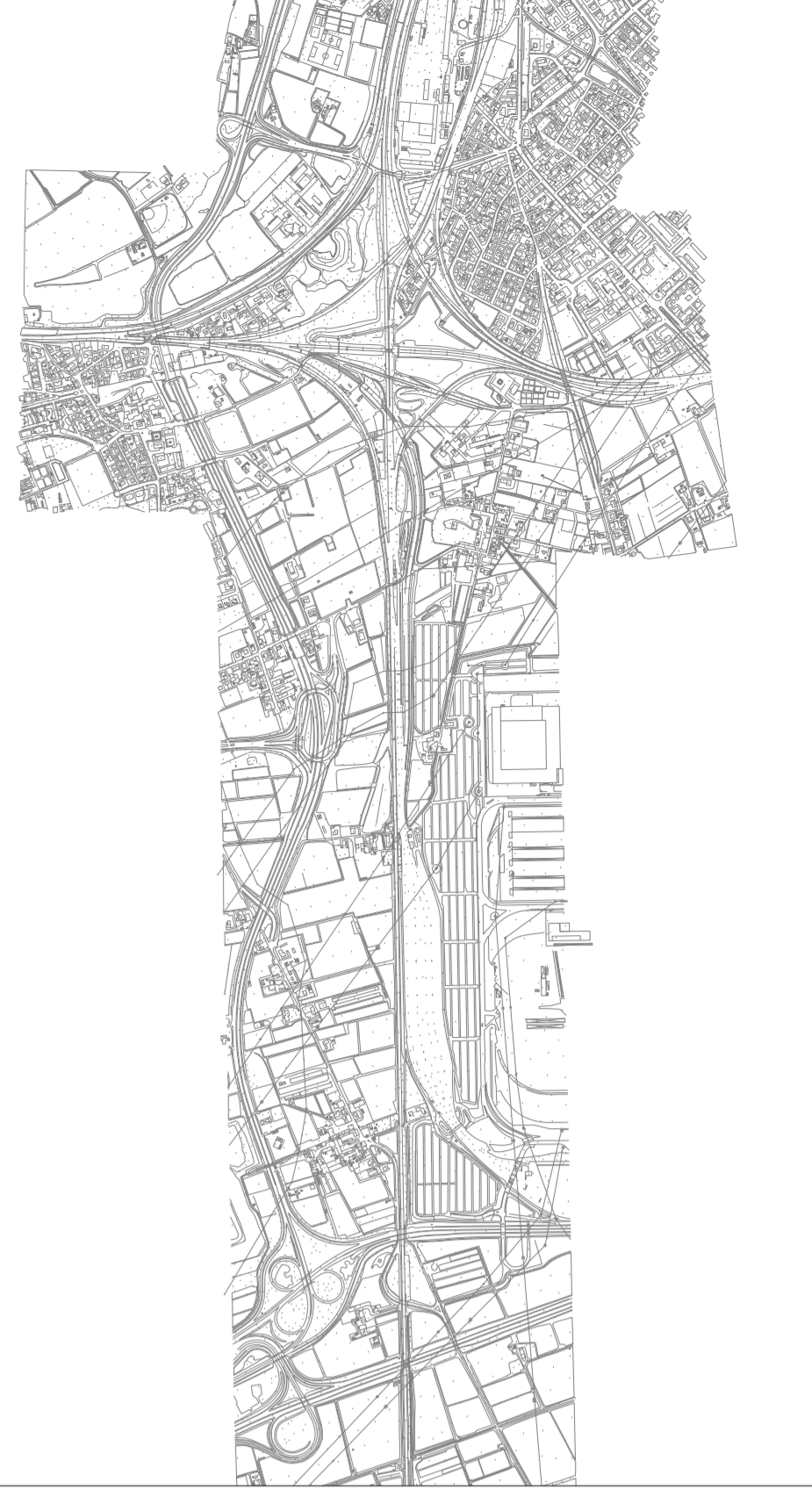


PIANTA  
SCALA 1:500

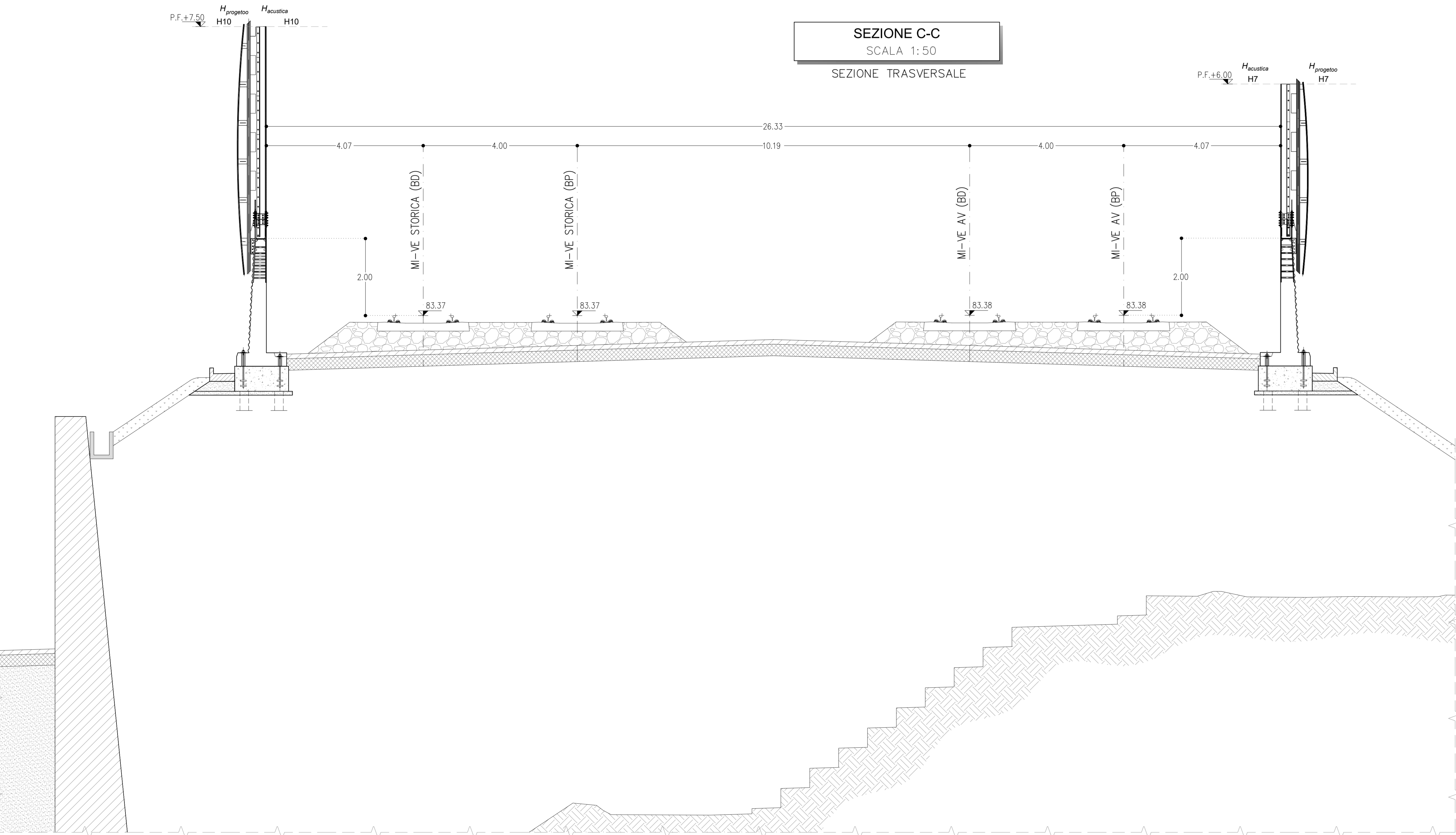


KEY PLAN - Scala 1:20.000

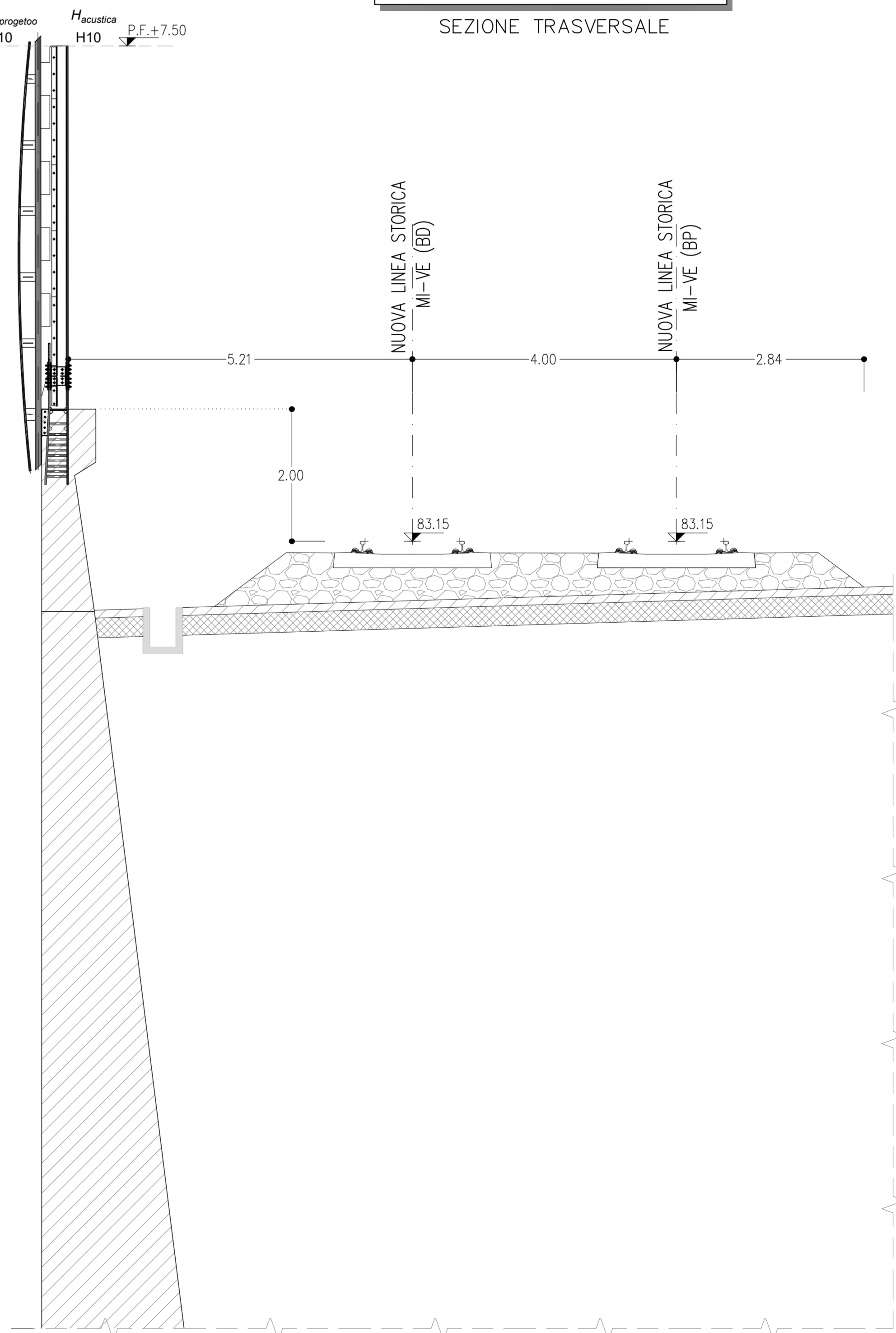


- NOTE
- EVENTUALI DIFFERENZE TRA LE MISURE DI QUOTE TOTALI E LA SOMMATORIA DELLE MISURE DI QUOTE PARZIALI SONO DOVUTE AD ARROTONDAMENTI AUTOMATICI
  - PER LE CARATTERISTICHE DEI MATERIALI E NOTE DI CARATTERE GENERALE SI RIMANDA ALL'ELABORATO SPECIFICO DI RIFERIMENTO IN1010026ITTOC0000001A

SEZIONE C-C  
SCALA 1:50  
SEZIONE TRASVERSALE



SEZIONE C'-C'  
SCALA 1:50  
SEZIONE TRASVERSALE



- LEGENDA
- BARRIERA H4 (4,50m DA PF)
  - BARRIERA H7 (6,00m DA PF)
  - BARRIERA H8 (6,50m DA PF)
  - BARRIERA H10(7,50m DA PF)

COMMITTENTE: **RFI**  
RETE FERROVIARIA ITALIANA  
GRUPPO FERROVIE DELLO STATO ITALIANE

PROGETTAZIONE: **ITALFER**  
GRUPPO FERROVIE DELLO STATO ITALIANE

INFRASTRUTTURE FERROVIARIE STRATEGICHE DEFINITE DALLA LEGGE OBIETTIVO N. 443/01 e s.m.i.

U.O. PROGETTAZIONE INTEGRATA NORD

PROGETTO DEFINITIVO

LINEA AV/AC MILANO - VENEZIA  
LOTTO FUNZIONALE TRATTA AV/AC BRESCIA EST - VERONA  
NODO AV/AC DI VERONA: INGRESSO OVEST

BA - CARPENTERIE BARRIERE  
PLANIMETRIA E SEZIONI  
BA06C - BA07C

SCALA: 1:500/1:50

COMMESSA	LOTTO	FASE	ENTE	TIPO DOC.	OPERA/DISCIPLINA	PROGR.	REV.
IN10	10	D	26	P9	BA0000	006	A

Rev.	Descrizione	Redatto	Data	Verificato	Data	Approvato	Data	Aut. / Data
A	EMMISSIONE ESECUTIVA	P. Cusani	Set 2021	M. Rigo	Set 2021	C. Mazzocchi	Set 2021	A. Penigo Set 2021