

PLANIMETRIA  
SCALA 1:200


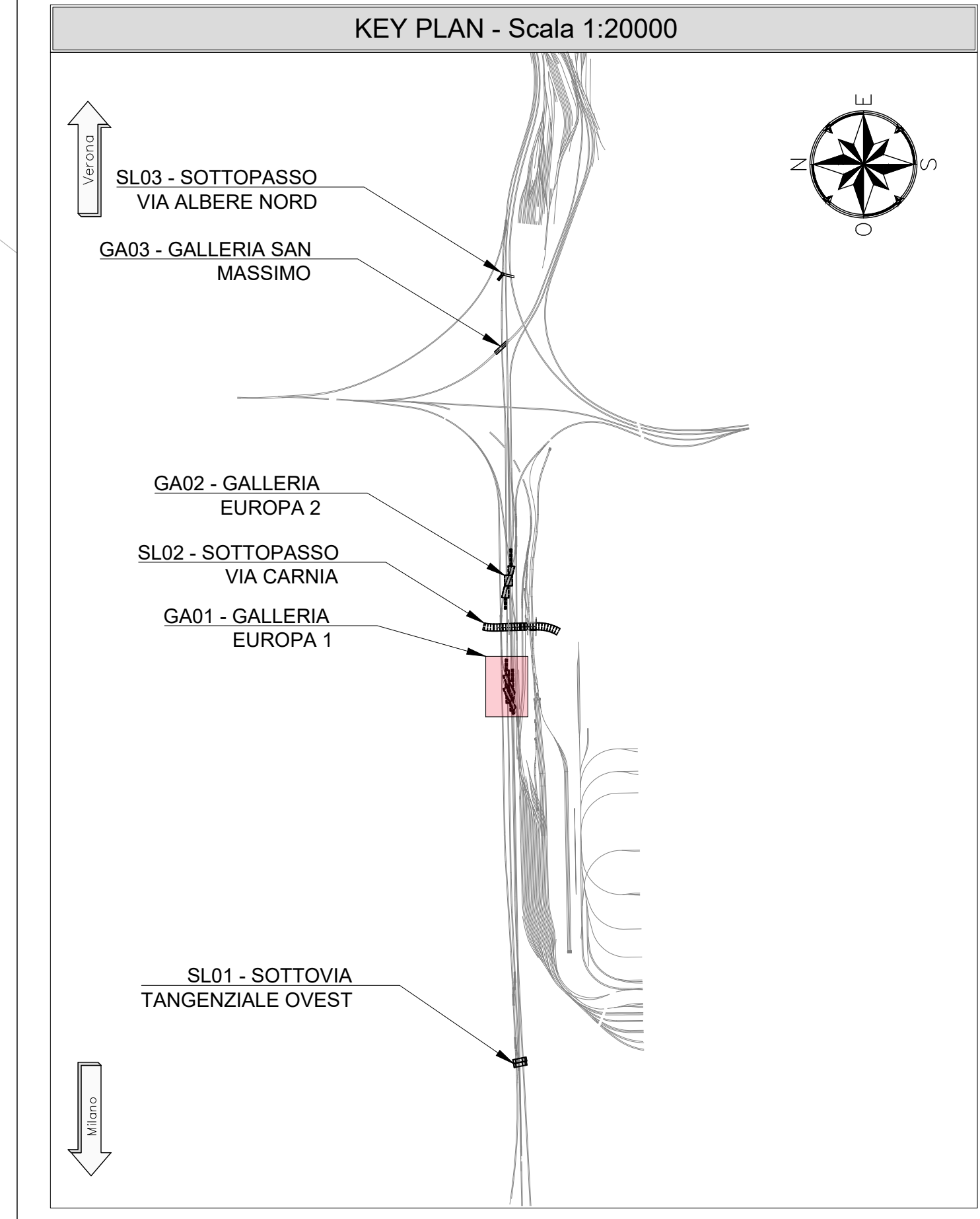


TABELLA DI TRACCIAMENTO

PUNTO	X	Y
01	1,651,273.644	5,032,243.461
02	1,651,286.024	5,032,244.926
03	1,651,285.888	5,032,252.785
04	1,651,286.881	5,032,253.281
05	1,651,318.094	5,032,253.833
06	1,651,318.855	5,032,254.300
07	1,651,318.595	5,032,270.047
08	1,651,350.511	5,032,270.577
09	1,651,381.114	5,032,282.765
10	1,651,385.318	5,032,270.269
11	1,651,390.885	5,032,271.994
12	1,651,405.076	5,032,272.228
13	1,651,434.993	5,032,282.867
14	1,651,438.715	5,032,270.203
15	1,651,458.651	5,032,274.911
16	1,651,458.660	5,032,274.365
17	1,651,504.964	5,032,273.082
18	1,651,504.706	5,032,263.769
19	1,651,458.814	5,032,265.021
20	1,651,458.964	5,032,255.990
21	1,651,416.101	5,032,255.282
22	1,651,416.248	5,032,246.966
23	1,651,462.541	5,032,247.786
24	1,651,462.705	5,032,238.467
25	1,651,416.413	5,032,237.668
26	1,651,416.420	5,032,237.268
27	1,651,376.174	5,032,236.555
28	1,651,367.038	5,032,232.559
29	1,651,324.204	5,032,237.541
30	1,651,303.003	5,032,228.709
31	1,651,288.949	5,032,235.882
32	1,651,274.920	5,032,234.222



VOLUME DI SCAVO

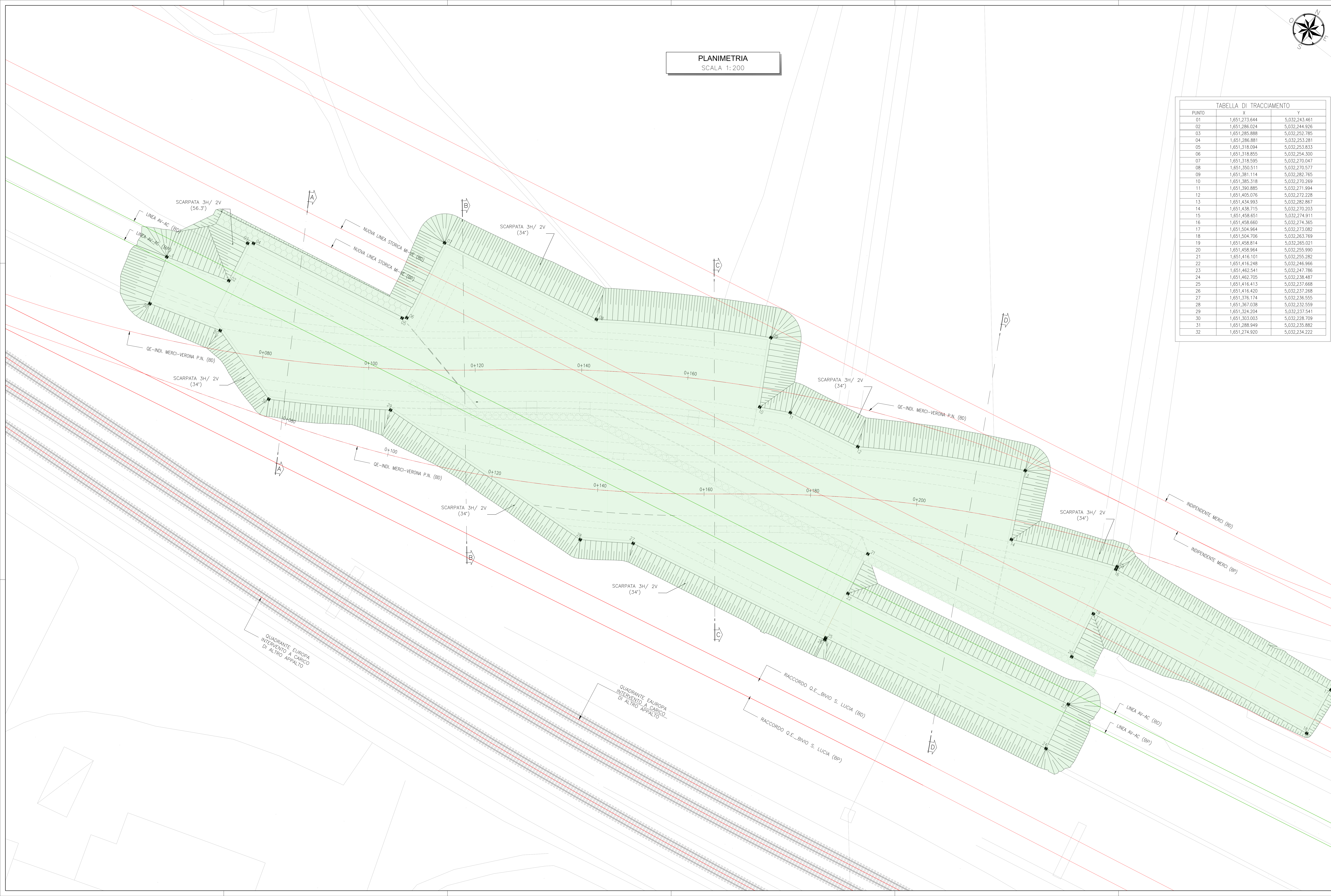
GA01	28120,37m³
------	------------

NOTE

- EVENTUALI DIFFERENZE TRA LE MISURE DI QUOTE TOTALI E LA SOMMATORIA DELLE MISURE DI QUOTE PARZIALI SONO DOVUTE AD ARROTONDAMENTI AUTOMATICI
- PER LE CARATTERISTICHE DEI MATERIALI E NOTE DI CARATTERE GENERALE SI RIMANDA ALL'ELABORATO SPECIFICO DI RIFERIMENTO INT010D26TTC00000001A

LEGENDA

- P.F.= PIANO DEL FERRO
- P.S.= PIANO DI SCAVO
- Q.C.= QUOTA CORDOLO
- ASSE DI PROGETTO
- ASSE ESISTENTE NON DEMOLITO
- ASSE ESISTENTE
- AREA DI SCAVO



COMMITTENTE:  
**RFI**  
GRUPPO FERROVIE DELLO STATO ITALIANE

PROGETTAZIONE:  
**ITALFERR**  
GRUPPO FERROVIE DELLO STATO ITALIANE

INFRASTRUTTURE FERROVIARIE STRATEGICHE DEFINITE DALLA LEGGE OBIETTIVO N. 443/01 e s.m.i.

U.O. PROGETTAZIONE INTEGRATA NORD

PROGETTO DEFINITIVO

LINEA AVIAC MILANO - VENEZIA  
LOTTO FUNZIONALE TRATTA AVIAC BRESCIA EST - VERONA  
NODO AVIAC DI VERONA: INGRESSO OVEST

GA01 - GALLERIA EUROPA 1  
PIANTA SCAVI

SCALA:  
1:200

COMMESSA LOTTO FASE ENTE TIPO DOC. OPERA/DISCIPLINA PROGR. REV.

IN10 10 D 26 P9 GA0104 001 A

Rev.	Descrizione	Redatto	Data	Verificato	Data	Approvato	Data	Autizzato	Data
A	EMMISSIONE ESECUTIVA	F. Castro	Set 2021	M. Negri	Set 2021	C. Mazzocchi	Set 2021	A. Parigi	Set 2021

File: INT010D26P9GA0104001A.dwg