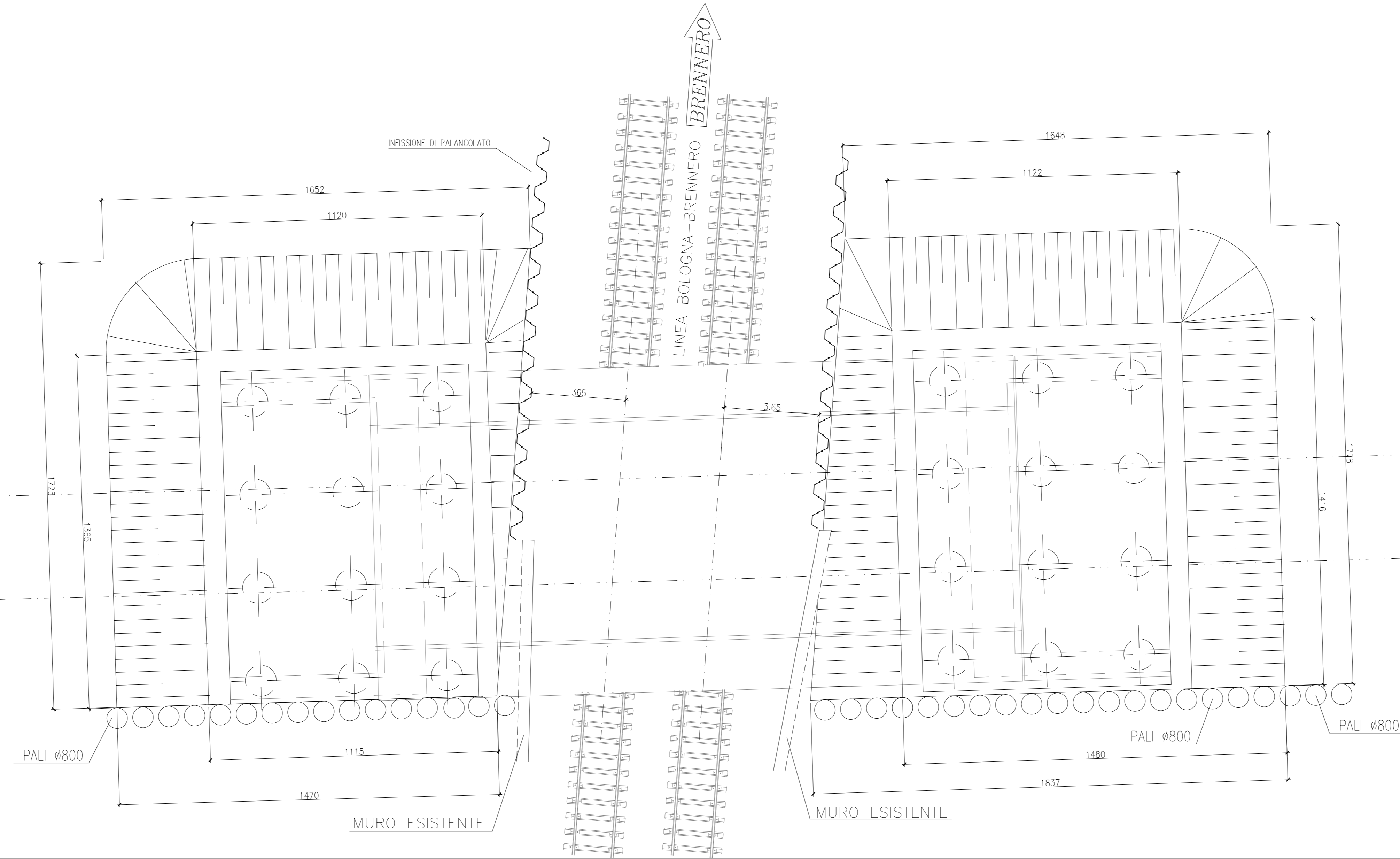
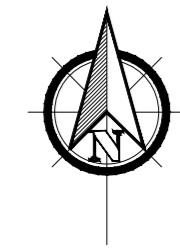


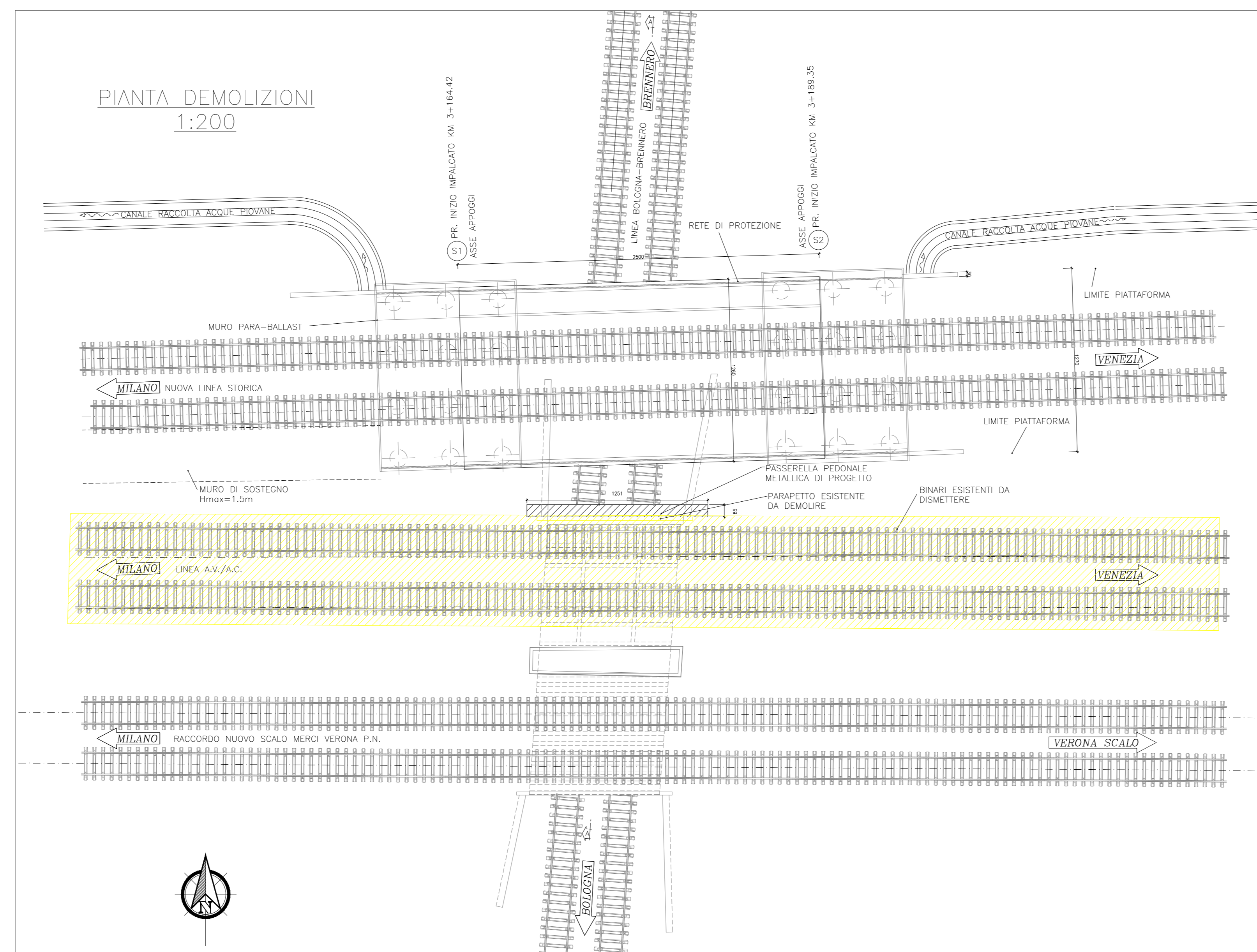
PIANTA SCAVI  
1:100



Riepilogo sterro/riporto

Nome	Fattore di sterro	Fattore di riporto	Area 2D	Sterro	Riporto	Netto
SPALLA 1	1.000	1.000	265.6 m quad.	357.06 M. cub.	85.15 M. cub.	271.91 M. cub.<Sterro>
SPALLA 2	1.000	1.000	305.5 m quad.	405.7 M. cub.	126.3 M. cub.	279.4 M. cub.<Sterro>
<b>Totali</b>			571.3 m quad.	762.76	211.45 M. cub.	551.31 M. cub.<Sterro>

PIANTA DEMOLIZIONI  
1:200



COMMITTENTE:



PROGETTAZIONE:



INFRASTRUTTURE FERROVIARIE STRATEGICHE DEFINITE DALLA  
LEGGE OBIETTIVO N. 443/01 e s.m.i

CUP: J14R10000440001

UO PROGETTAZIONE INTEGRATA NORD

PROGETTO DEFINITIVO

LINEA AV/AC MILANO - VENEZIA

LOTTO FUNZIONALE TRATTA AV/AC BRESCIA EST - VERONA

NODO AV/AC DI VERONA: INGRESSO OVEST

V103 - PONTE BRENNERO

PIANTA SCAVI E DEMOLIZIONI

SCALA:

1:100

COMMESSA LOTTO FASE ENTE TIPO DOC. OPERA/DISCIPLINA Progr. REV.

I N 10 10 D 26 P9 V10300 003 A

Revis.	Descrizione	Redatto	Data	Verificato	Data	Approvato	Data	AutORIZZATO / Data
A	EMMISSIONE ESECUTIVA	P. Masulli	Set 2021	M. Rigo	Set 2021	C. Mazzocchi	Set 2021	A. Peroggi Set 2021

File: R1010202P10300003A

n. Elib: