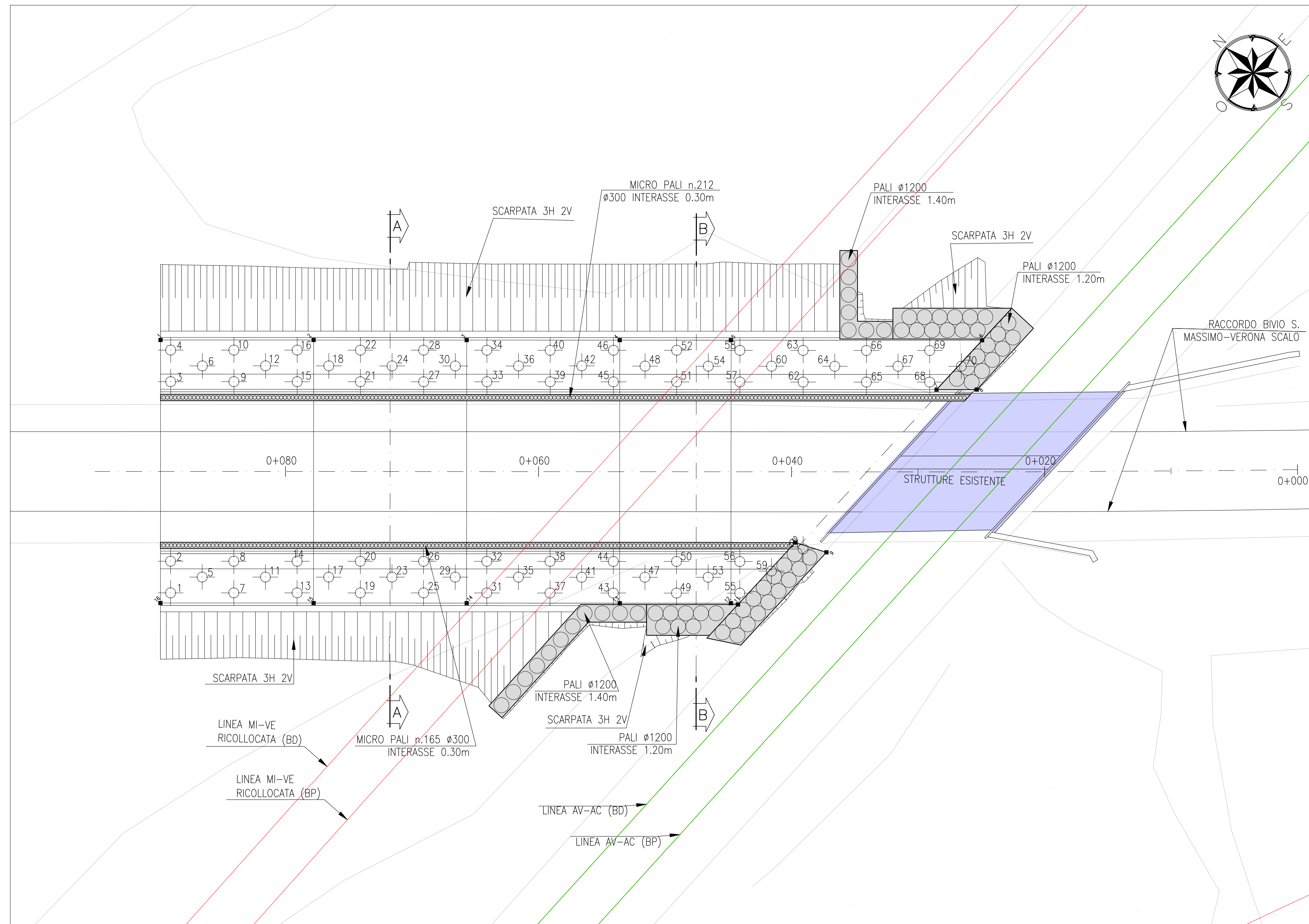
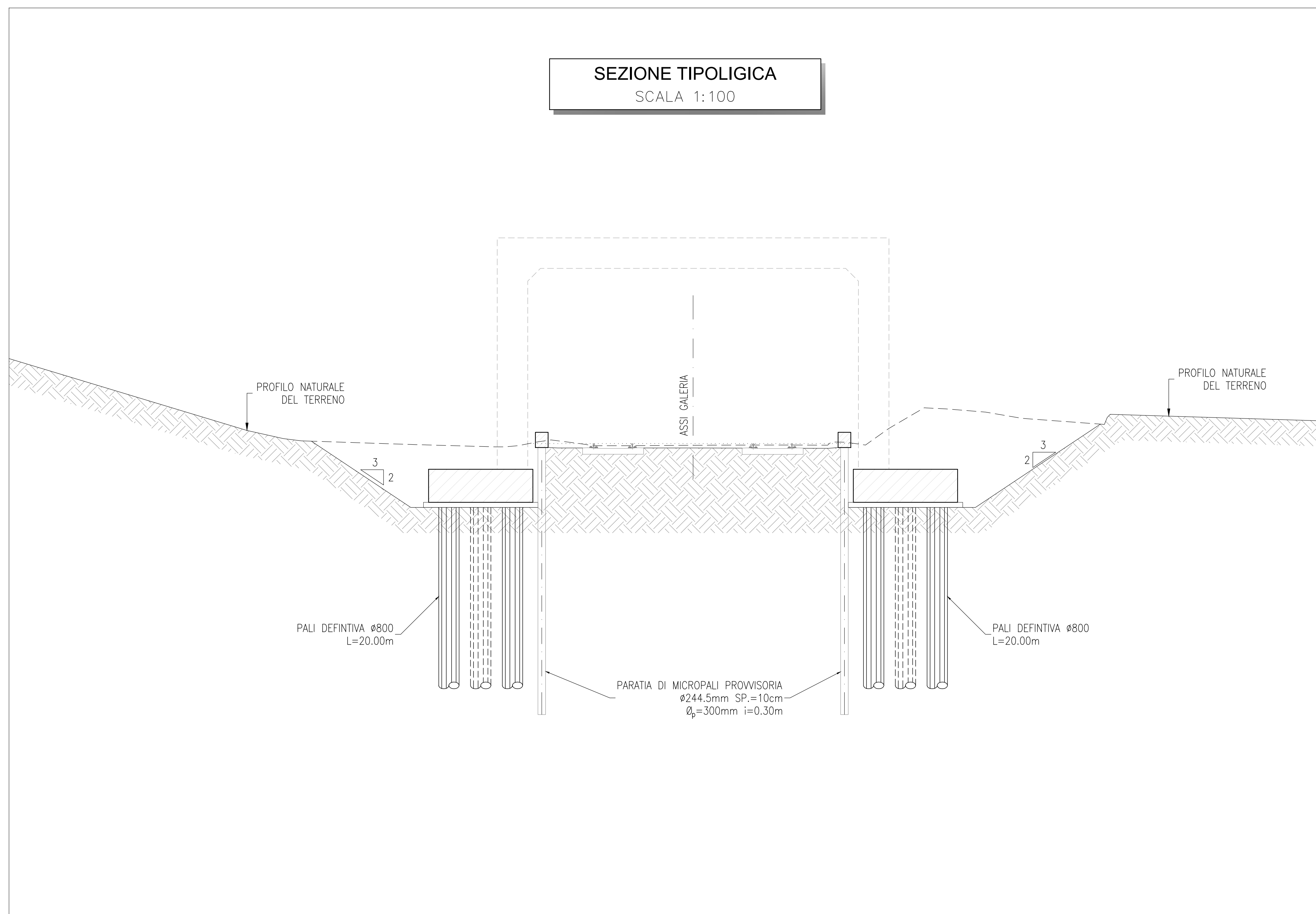


PLANIMETRIA
SCALA 1:200



SEZIONE TIPOLICA
SCALA 1:100



CONCIO 1 TABELLA DI TRACCIAMENTO

PUNTO	X	Y	L
1	1652785.55	5032306.20	20
2	1652787.37	5032307.91	20
3	1652797.73	5032317.63	20
4	1652799.55	5032319.34	20
5	1652788.18	5032305.23	20
6	1652800.35	5032316.67	20
7	1652788.98	5032302.56	20
8	1652790.80	5032304.27	20
9	1652801.15	5032313.99	20
10	1652802.97	5032315.70	20
11	1652791.60	5032301.59	20
12	1652803.77	5032313.02	20
13	1652792.40	5032298.91	20
14	1652794.22	5032300.62	20
15	1652804.57	5032310.34	20
16	1652806.40	5032312.06	20

CONCIO 2 TABELLA DI TRACCIAMENTO

PUNTO	X	Y	L
17	1652795.02	5032297.94	20
18	1652807.20	5032309.39	20
19	1652785.82	5032285.27	20
20	1652797.65	5032296.98	20
21	1652808.00	5032306.70	20
22	1652809.82	5032308.41	20
23	1652798.45	5032294.30	20
24	1652810.62	5032305.73	20
25	1652799.25	5032291.62	20
26	1652801.07	5032283.34	20
27	1652811.42	5032303.06	20
28	1652813.24	5032304.77	20
29	1652801.87	5032290.66	20
30	1652814.04	5032302.09	20

CONCIO 3 TABELLA DI TRACCIAMENTO

PUNTO	X	Y	L
31	1652802.67	5032287.98	20
32	1652804.49	5032289.69	20
33	1652814.84	5032299.41	20
34	1652816.66	5032301.12	20
35	1652805.29	5032287.01	20
36	1652817.46	5032298.44	20
37	1652806.09	5032284.33	20
38	1652807.91	5032286.04	20
39	1652818.26	5032295.76	20
40	1652820.09	5032297.48	20
41	1652808.71	5032283.37	20
42	1652820.90	5032294.81	20
43	1652809.51	5032280.69	20
44	1652811.34	5032282.40	20
45	1652821.69	5032292.12	20
46	1652823.51	5032293.83	20

CONCIO 4 TABELLA DI TRACCIAMENTO

PUNTO	X	Y	L
47	1652812.14	5032279.72	20
48	1652824.31	5032291.15	20
49	1652812.94	5032277.04	20
50	1652814.76	5032278.76	20
51	1652825.11	5032288.48	20
52	1652826.93	5032290.19	20
53	1652815.56	5032276.08	20
54	1652827.73	5032287.51	20
55	1652816.36	5032273.40	20
56	1652818.18	5032275.11	20
57	1652828.53	5032284.83	20
58	1652830.35	5032286.54	20

CONCIO 5 TABELLA DI TRACCIAMENTO

PUNTO	X	Y	L
59	1652831.15	5032283.86	20
60	1652831.95	5032281.18	20
61	1652833.77	5032282.89	20
62	1652834.57	5032280.22	20
63	1652835.37	5032277.54	20
64	1652837.20	5032279.25	20
65	1652838.00	5032276.57	20
66	1652838.80	5032273.89	20
67	1652840.62	5032275.60	20

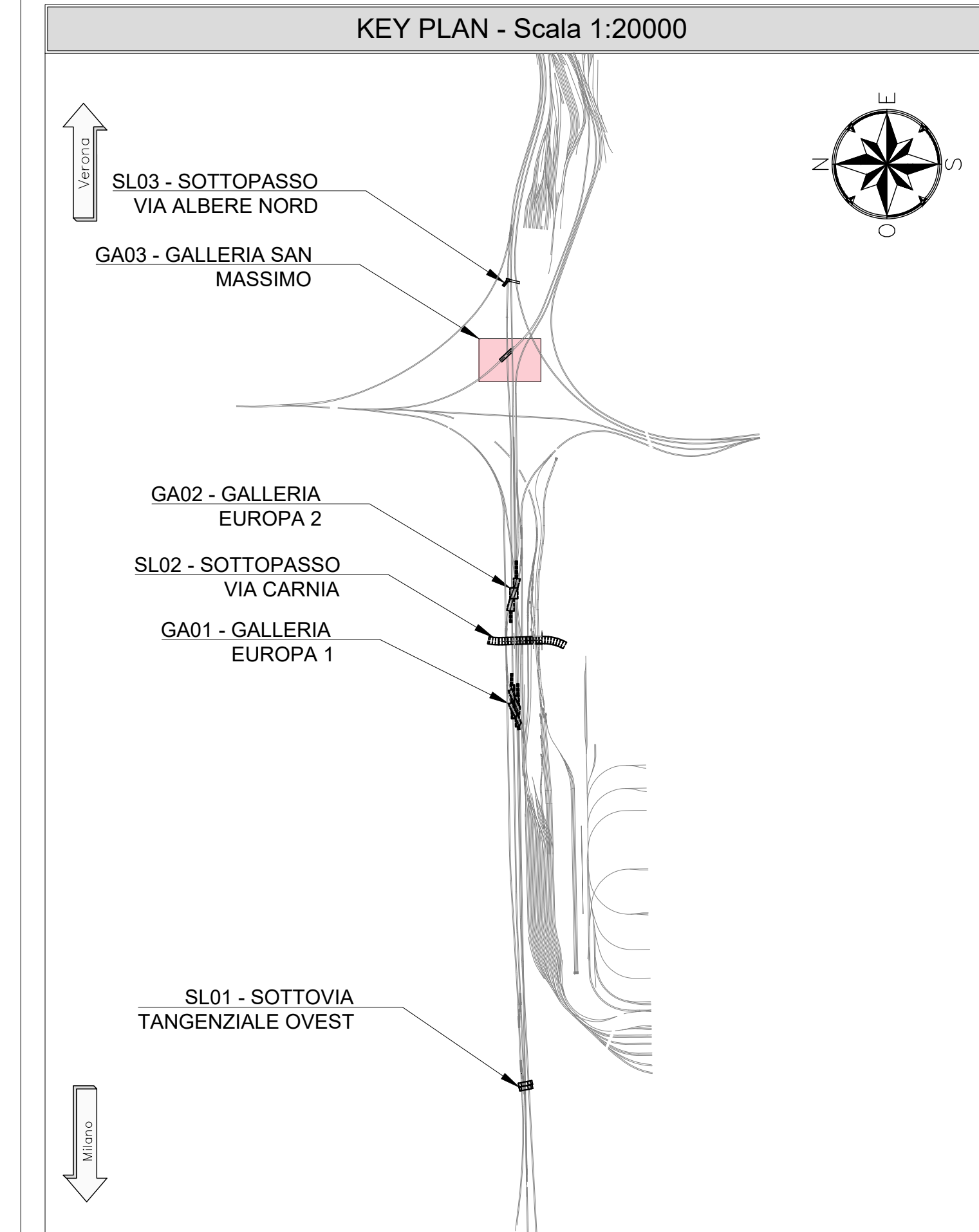


TABELLA DI PALI

DIAMETRO (mm)	LUNGHEZZA (m)	n° PALI
ø800	20.00	69

INCIDENZE

SOLETTA SUPERIORE	145 kg/mc
PIEDRITTI	145 kg/mc
SOLETTA INFERIORE	145 kg/mc
PALI	183 kg/mc

NOTE

- EVENTUALI DIFFERENZE TRA LE MISURE DI QUOTE TOTALI E LA SOMMATORIA DELLE MISURE DI QUOTE PARZIALI SONO DOVUTE AD ARROTONDAMENTI AUTOMATICI
- PER LE CARATTERISTICHE DEI MATERIALI E NOTE DI CARATTERE GENERALE SI RIMANDA ALL'ELABORATO SPECIFICO DI RIFERIMENTO INT010D26TTC0000001A

LEGENDA

P.F.=	PIANO DEL FERRO
P.S.=	PIANO DI SCAVO
Q.C.=	QUOTA CORDOLO
—	ASSE DI PROGETTO
—	ASSE DI ESISTENTE

COMMITTENTE: **RFI**
GRUPPO FERROVIARIO ITALIANO
GRUPPO FERROVIE DELLO STATO ITALIANO

PROGETTAZIONE: **ITALFERR**
GRUPPO FERROVIE DELLO STATO ITALIANO

INFRASTRUTTURE FERROVIARIE STRATEGICHE DEFINITE DALLA LEGGE OBIETTIVO N. 443/01 e s.m.i

CUP: J14H0000440001

U.O. PROGETTAZIONE INTEGRATA NORD

PROGETTO DEFINITIVO
LINEA AV/AC MILANO - VENEZIA
LOTTO FUNZIONALE TRATTA AV/AC BRESCIA EST - VERONA
NODO AV/AC DI VERONA: INGRESSO OVEST

GA03 - GALLERIA SAN MASSIMO
PIANTA FONDAZIONI E SEZIONE LONGITUDINALE

SCALA: **1:100**

COMMESSA	LOTTO	FASE	ENTE	TIPO DOC.	OPERA/DISCIPLINA	PROGR.	REV.
IN10	10	D	26	PA	GA0305	001	A

Rev.	Descrizione	Redatto	Data	Verificato	Data	Approvato	Data	Autorizzato / Data
A	EMISSIONE ESECUTIVA	P. Curoto	Ser 2021	M. Rigo	Ser 2021	C. Mazzocchi	Ser 2021	A. Perregò Ser 2021