

PIANTA FONDAZIONI
Scala 1:100

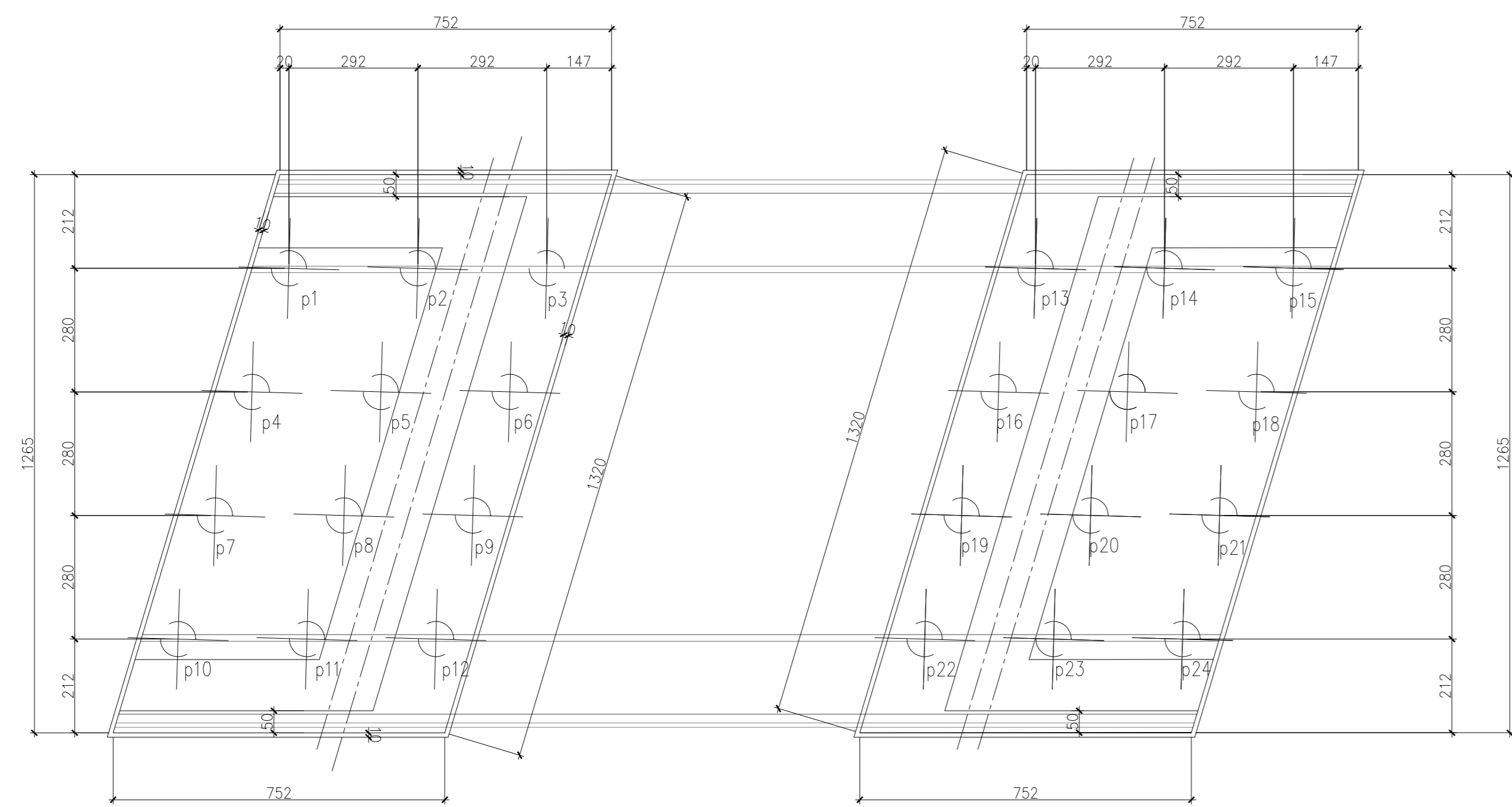


TABELLA TRACCIAMENTO
PALI

LE COORDINATE ESPRESSE IN METRI SONO RIFERITE ALLO "0" DI TRACCIAMENTO. LE QUOTE ALTIMETRICHE DELLE PLATEE SONO RIFERITE AL PIANO DI POSA DELLE FONDAZIONI (COMPRESO IL CALCESTRUZZO DI SOTTOFONDAZIONE). LE QUOTE ALTIMETRICHE DEI PALI COINCIDONO CON L'INTRADOSSO DELLA FONDAZIONE.

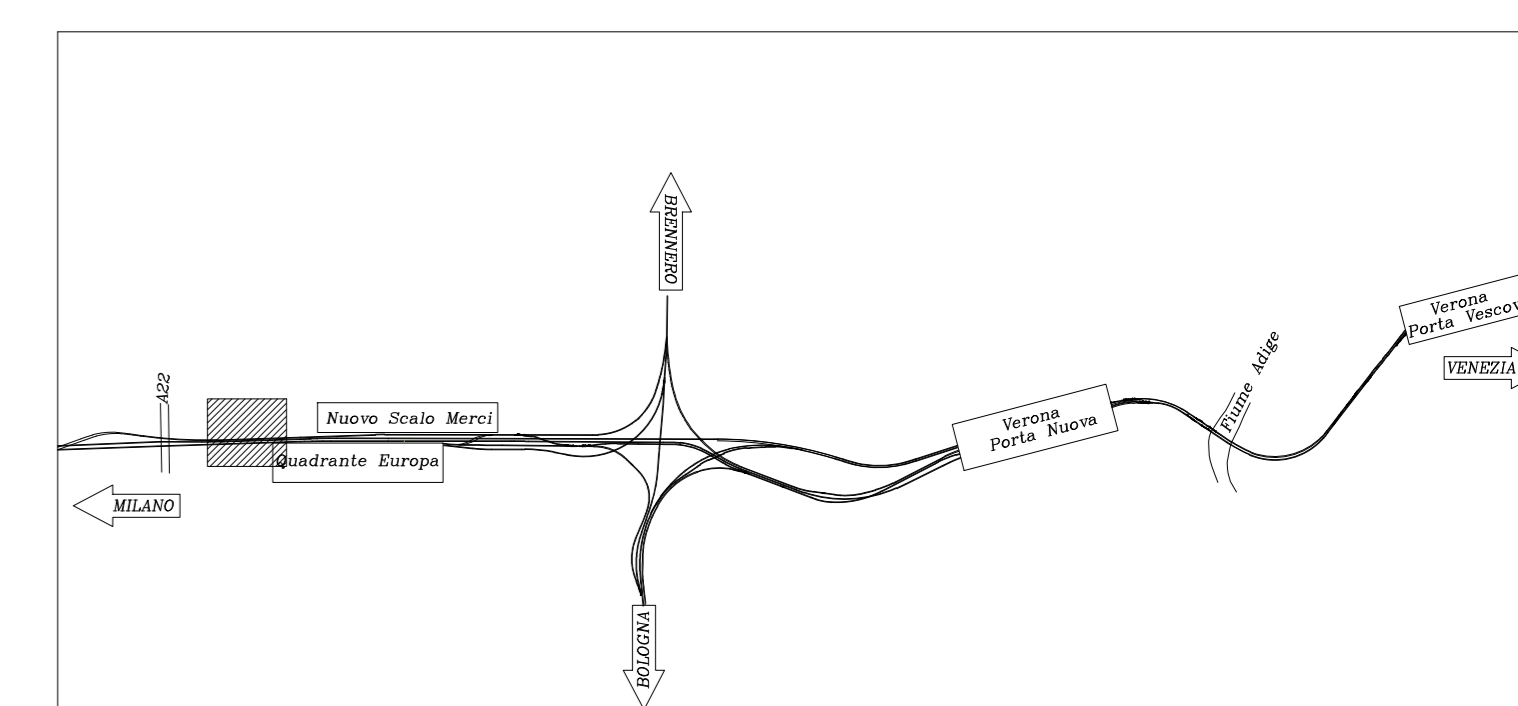
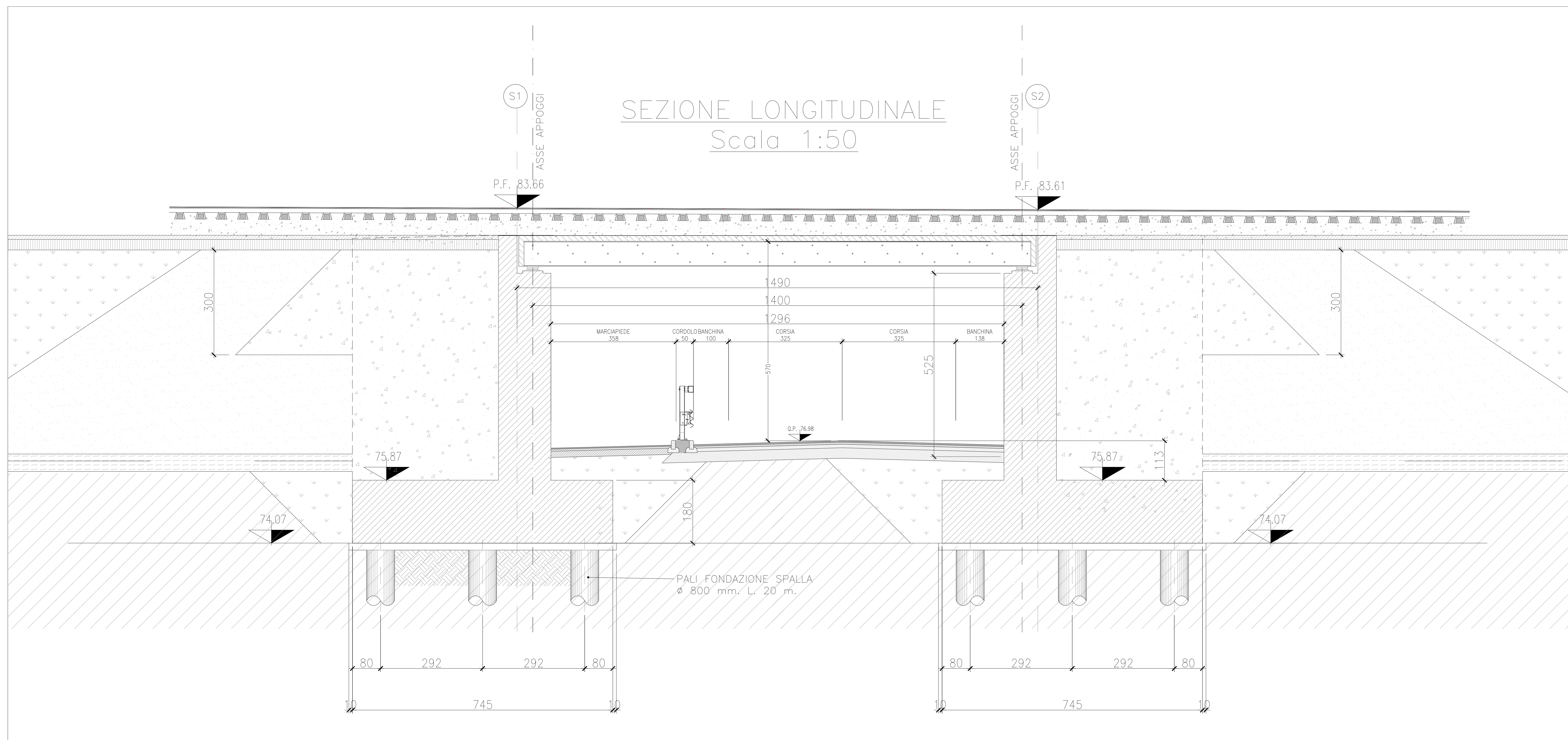
ELEMENTO	VERTICE	X	Y	Z
PALI SPALLA S1	p1	1649581.3052	5032190.6819	+74.07
	p2	1649583.8935	5032190.6824	+74.07
	p3	1649586.8162	5032190.6829	+74.07
	p4	1649580.1335	5032187.8817	+74.07
	p5	1649583.0562	5032187.8822	+74.07
	p6	1649585.9788	5032187.8828	+74.07
	p7	1649579.2962	5032185.0816	+74.07
	p8	1649582.2188	5032185.0821	+74.07
	p9	1649585.1415	5032185.0826	+74.07
	p10	1649578.4588	5032182.2814	+74.07
	p11	1649581.3815	5032182.2819	+74.07
	p12	1649584.3042	5032182.2825	+74.07

TABELLA TRACCIAMENTO
PALI

LE COORDINATE ESPRESSE IN METRI SONO RIFERITE ALLO "0" DI TRACCIAMENTO. LE QUOTE ALTIMETRICHE DELLE PLATEE SONO RIFERITE AL PIANO DI POSA DELLE FONDAZIONI (COMPRESO IL CALCESTRUZZO DI SOTTOFONDAZIONE). LE QUOTE ALTIMETRICHE DEI PALI COINCIDONO CON L'INTRADOSSO DELLA FONDAZIONE.

ELEMENTO	VERTICE	X	Y	Z
PALI SPALLA S2	p13	1649597.8935	5032190.6824	+74.07
	p14	1649600.8162	5032190.6829	+74.07
	p15	1649603.7388	5032190.6835	+74.07
	p16	1649597.0562	5032187.8822	+74.07
	p17	1649599.9788	5032187.8828	+74.07
	p18	1649602.9015	5032187.8833	+74.07
	p19	1649596.2188	5032185.0821	+74.07
	p20	1649599.1415	5032185.0826	+74.07
	p21	1649602.0642	5032185.0831	+74.07
	p22	1649595.3815	5032182.2819	+74.07
	p23	1649598.3042	5032182.2825	+74.07
	p24	1649601.2268	5032182.2830	+74.07

SEZIONE LONGITUDINALE
Scala 1:50



COMMITTENTE:



PROGETTAZIONE:



INFRASTRUTTURE FERROVIARIE STRATEGICHE DEFINITE DALLA
LEGGE OBBIETTIVO N. 443/01 e s.m.i

CUP: J14H20000440001

UO PROGETTAZIONE INTEGRATA NORD

PROGETTO DEFINITIVO

LINEA AV/AC MILANO - VERONIA
LOTTO FUNZIONALE TRATTA AV/AC BRESCIA EST - VERONA
NODO AV/AC DI VERONA: INGRESSO OVEST

CASON SUD
Pianta fondazioni e sezione longitudinale

SCALA:
1:50

COMMESSA LOTTO FASE ENTE TIPO DOC. OPERA/DISCIPLINA Progr. REV.

I N 10 10 D 26 PA V I 0 2 0 3 0 0 1 A

Revis.	Descrizione	Redatto	Data	Verificato	Data	Approvato	Data	Autorizzato / Data
A	EMMISSIONE ESECUTIVA	P. Masetti	Set 2021	M. Rigo	Set 2021	C. Mazzocchi	Set 2021	A. Peroggi Set 2021

File: I1010020P4V0203001A

n. Elab.: