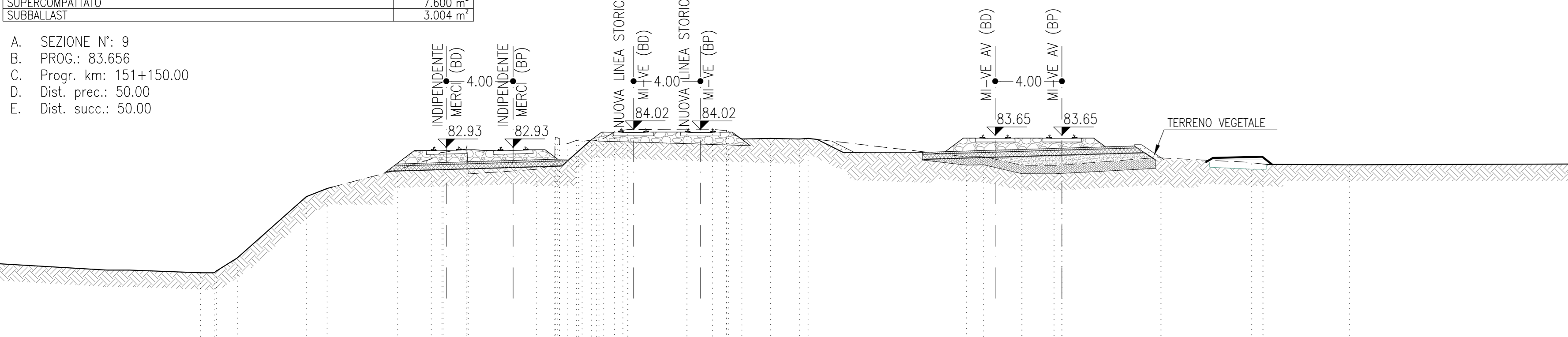


SCAVI E BONIFICHE	6.205 m ³
SOSTITUZIONE TERRENI	4.962 m ³
SCAVO DI SBANCAMENTO	12.263 m ³
SCAVO PER FOSSI DI GUARDIA CANALETTE E FOSSI DISPERDENTI	9.161 m ³
RILEVATI	2.866 m ³
MATERIALE DRENANTE	6.869 m ³
TERRENO VEGETALE	2.866 m ³
PAVIMENTAZIONI	7.800 m ²
SUPERCOMPATATO	3.004 m ²
SUBBALLAST	3.004 m ²

- A. SEZIONE N°: 9
- B. PROG.: 83.656
- C. Progr. km: 151+150.00
- D. Dist. prec.: 50.00
- E. Dist. succ.: 50.00

SEZIONE 9
SCALA 1:200

SEZIONE TRASVERSALE



Qt. rif.70.000

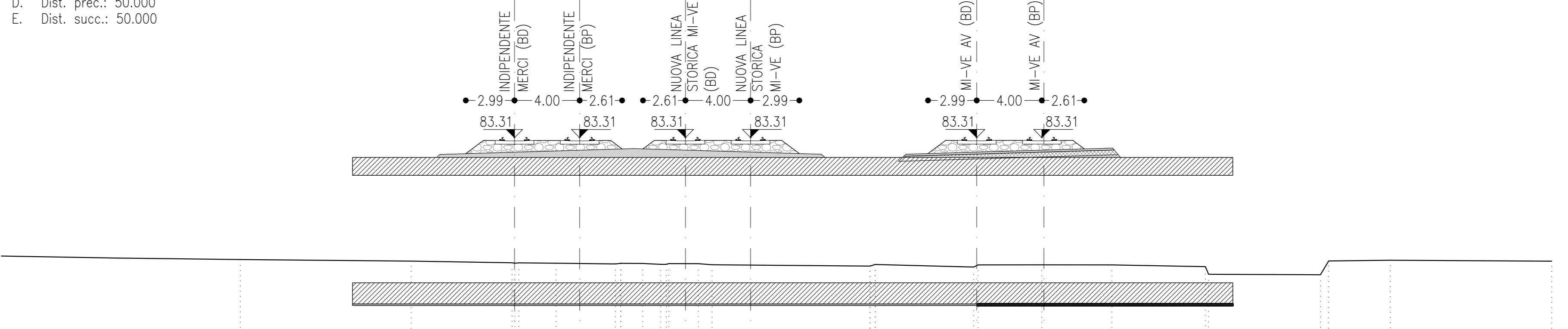
Quote Progetto	
Quote Terreno	
Dist. Parz. Progetto	
Distanze Progetto	
Distanze Terreno	

PAVIMENTAZIONI	3.810 m ²
SUPERCOMPATATO	1.524 m ²
SUBBALLAST	1.524 m ²

- A. SEZIONE N°: 13
- B. PROG.: 83.316
- C. Progr. km: 151+350.00
- D. Dist. prec.: 50.000
- E. Dist. succ.: 50.000

SEZIONE 13
SCALA 1:200

SEZIONE TRASVERSALE



Qt. rif.70.000

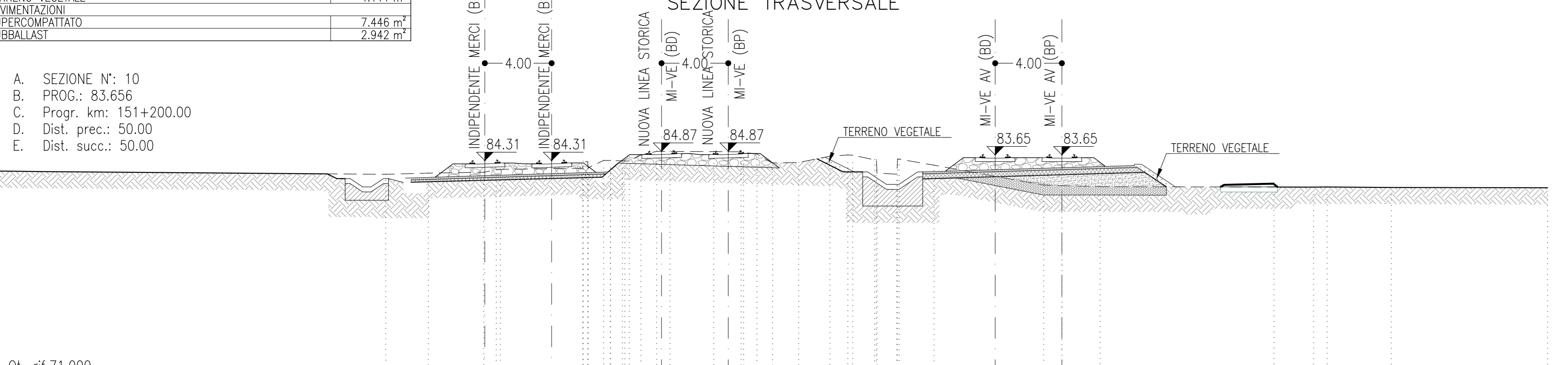
Quote Progetto	
Quote Terreno	
Dist. Parz. Progetto	
Distanze Progetto	
Distanze Terreno	

SCAVI E BONIFICHE	5.670 m ³
SOSTITUZIONE TERRENI	12.263 m ³
SCAVO DI SBANCAMENTO	14.799 m ³
SCAVO PER FOSSI DI GUARDIA CANALETTE E FOSSI DISPERDENTI	1.975 m ³
RILEVATI	4.111 m ³
MATERIALE DRENANTE	1.975 m ³
TERRENO VEGETALE	4.111 m ³
PAVIMENTAZIONI	7.446 m ²
SUPERCOMPATATO	2.942 m ²
SUBBALLAST	2.942 m ²

- A. SEZIONE N°: 10
- B. PROG.: 83.656
- C. Progr. km: 151+200.00
- D. Dist. prec.: 50.00
- E. Dist. succ.: 50.00

SEZIONE 10
SCALA 1:200

SEZIONE TRASVERSALE



Qt. rif.71.000

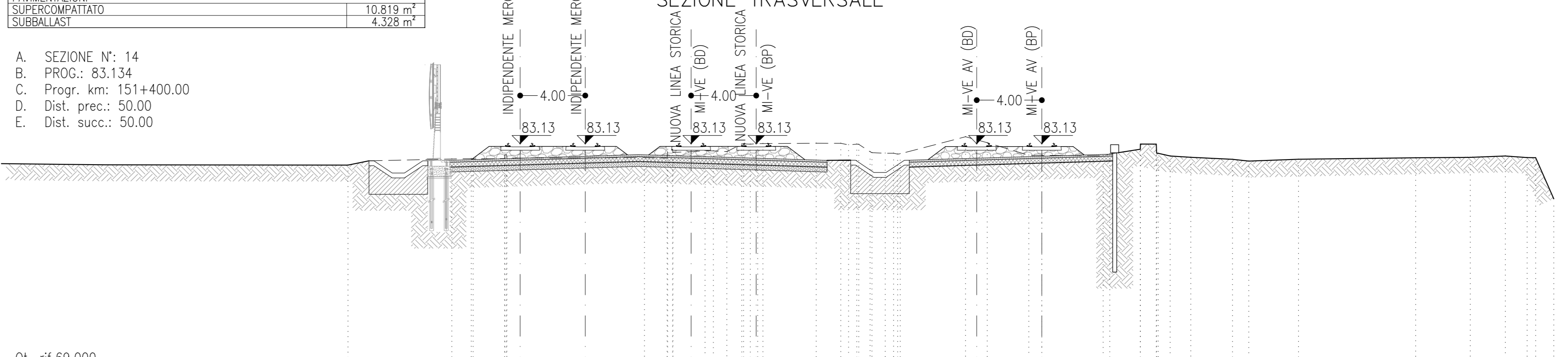
Quote Progetto	
Quote Terreno	
Dist. Parz. Progetto	
Distanze Progetto	
Distanze Terreno	

SCAVI E BONIFICHE	1.622 m ³
SOSTITUZIONE TERRENI	28.330 m ³
SCAVO DI SBANCAMENTO	16.598 m ³
SCAVO PER FOSSI DI GUARDIA CANALETTE E FOSSI DISPERDENTI	9.787 m ³
RILEVATI	10.819 m ³
MATERIALE DRENANTE	4.328 m ³
TERRENO VEGETALE	4.328 m ³
PAVIMENTAZIONI	10.819 m ²
SUPERCOMPATATO	4.328 m ²
SUBBALLAST	4.328 m ²

- A. SEZIONE N°: 14
- B. PROG.: 83.134
- C. Progr. km: 151+400.00
- D. Dist. prec.: 50.00
- E. Dist. succ.: 50.00

SEZIONE 14
SCALA 1:200

SEZIONE TRASVERSALE



Qt. rif.69.000

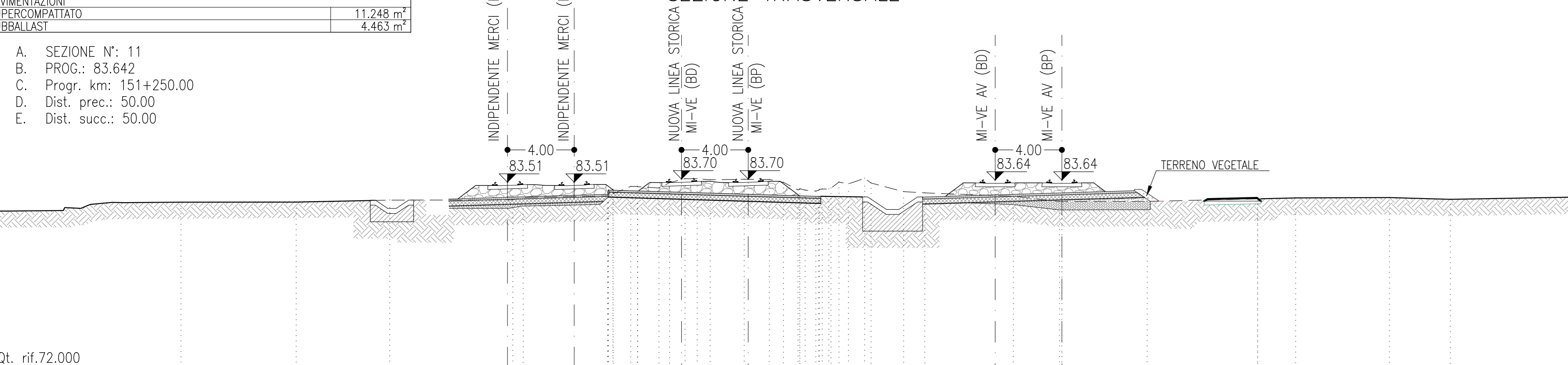
Quote Progetto	
Quote Terreno	
Dist. Parz. Progetto	
Distanze Progetto	
Distanze Terreno	

SCAVI E BONIFICHE	5.843 m ³
SOSTITUZIONE TERRENI	22.350 m ³
SCAVO DI SBANCAMENTO	13.588 m ³
SCAVO PER FOSSI DI GUARDIA CANALETTE E FOSSI DISPERDENTI	6.869 m ³
RILEVATI	1.145 m ³
MATERIALE DRENANTE	1.145 m ³
TERRENO VEGETALE	1.145 m ³
PAVIMENTAZIONI	11.248 m ²
SUPERCOMPATATO	4.483 m ²
SUBBALLAST	4.483 m ²

- A. SEZIONE N°: 11
- B. PROG.: 83.642
- C. Progr. km: 151+250.00
- D. Dist. prec.: 50.00
- E. Dist. succ.: 50.00

SEZIONE 11
SCALA 1:200

SEZIONE TRASVERSALE



Qt. rif.72.000

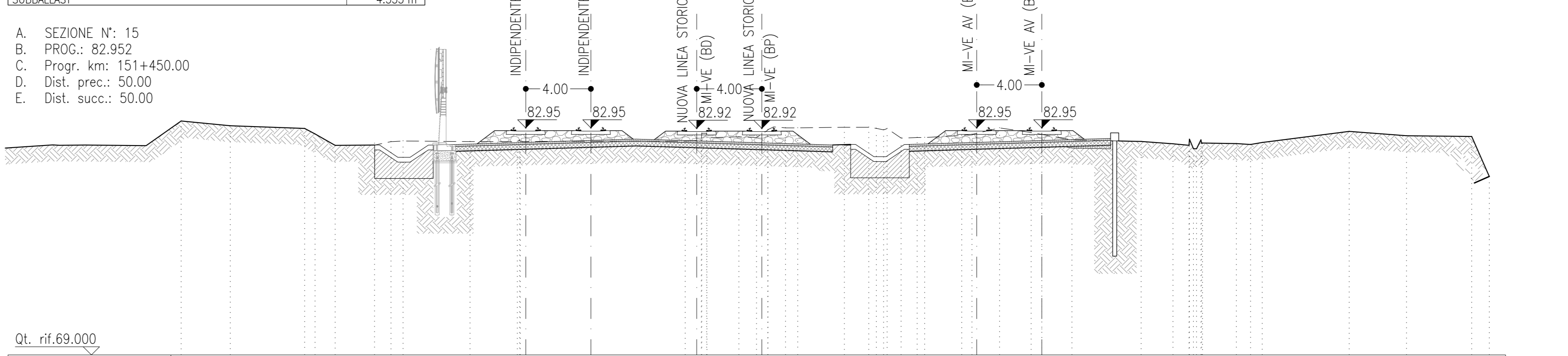
Quote Progetto	
Quote Terreno	
Dist. Parz. Progetto	
Distanze Progetto	
Distanze Terreno	

SOSTITUZIONE TERRENI	1.622 m ³
SCAVO DI SBANCAMENTO	28.330 m ³
SCAVO PER FOSSI DI GUARDIA CANALETTE E FOSSI DISPERDENTI	18.618 m ³
RILEVATI	9.787 m ³
MATERIALE DRENANTE	10.833 m ³
TERRENO VEGETALE	4.333 m ³
PAVIMENTAZIONI	10.833 m ²
SUPERCOMPATATO	4.333 m ²
SUBBALLAST	4.333 m ²

- A. SEZIONE N°: 15
- B. PROG.: 82.952
- C. Progr. km: 151+450.00
- D. Dist. prec.: 50.00
- E. Dist. succ.: 50.00

SEZIONE 15
SCALA 1:200

SEZIONE TRASVERSALE



Qt. rif.69.000

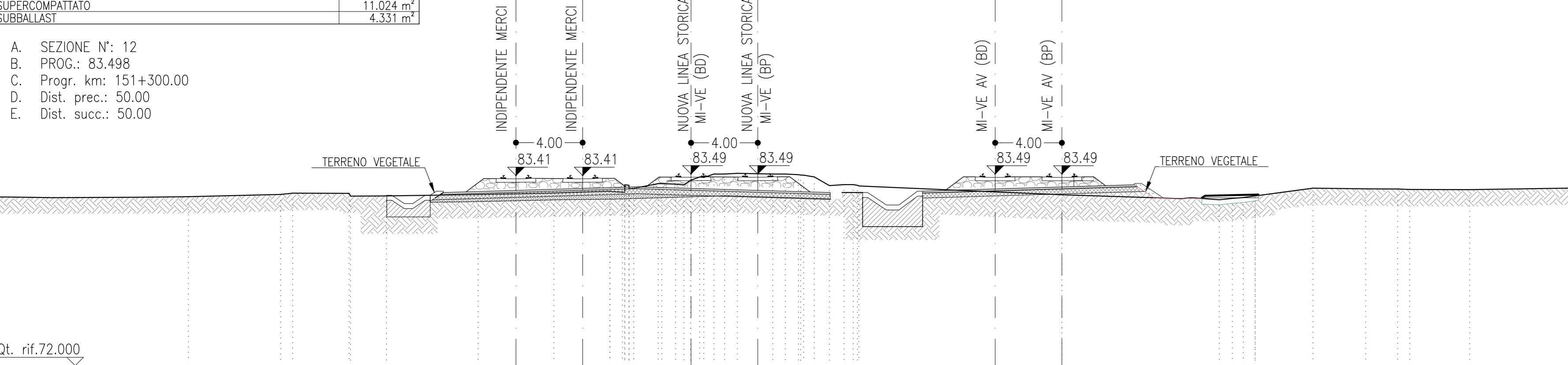
Quote Progetto	
Quote Terreno	
Dist. Parz. Progetto	
Distanze Progetto	
Distanze Terreno	

SCAVI E BONIFICHE	8.702 m ³
SOSTITUZIONE TERRENI	15.448 m ³
SCAVO DI SBANCAMENTO	11.868 m ³
SCAVO PER FOSSI DI GUARDIA CANALETTE E FOSSI DISPERDENTI	6.869 m ³
RILEVATI	1.532 m ³
MATERIALE DRENANTE	1.532 m ³
TERRENO VEGETALE	1.532 m ³
PAVIMENTAZIONI	11.034 m ²
SUPERCOMPATATO	4.331 m ²
SUBBALLAST	4.331 m ²

- A. SEZIONE N°: 12
- B. PROG.: 83.498
- C. Progr. km: 151+300.00
- D. Dist. prec.: 50.00
- E. Dist. succ.: 50.00

SEZIONE 12
SCALA 1:200

SEZIONE TRASVERSALE



Qt. rif.72.000

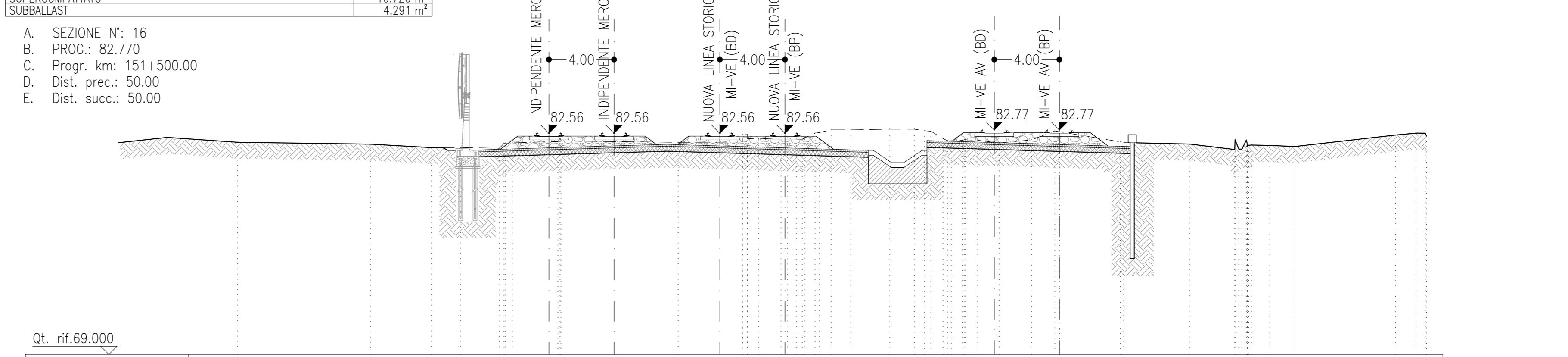
Quote Progetto	
Quote Terreno	
Dist. Parz. Progetto	
Distanze Progetto	
Distanze Terreno	

SCAVI E BONIFICHE	0.125 m ³
SOSTITUZIONE TERRENI	30.883 m ³
SCAVO DI SBANCAMENTO	12.930 m ³
SCAVO PER FOSSI DI GUARDIA CANALETTE E FOSSI DISPERDENTI	4.894 m ³
RILEVATI	0.228 m ³
MATERIALE DRENANTE	0.228 m ³
TERRENO VEGETALE	0.228 m ³
PAVIMENTAZIONI	10.726 m ²
SUPERCOMPATATO	4.291 m ²
SUBBALLAST	4.291 m ²

- A. SEZIONE N°: 16
- B. PROG.: 82.770
- C. Progr. km: 151+500.00
- D. Dist. prec.: 50.00
- E. Dist. succ.: 50.00

SEZIONE 16
SCALA 1:200

SEZIONE TRASVERSALE



Qt. rif.69.000

Quote Progetto	
Quote Terreno	
Dist. Parz. Progetto	
Distanze Progetto	
Distanze Terreno	

COMMITTENTE:  **RFI**
Rete Ferroviaria Italiana
GRUPPO FERROVIE DELLO STATO ITALIANE

PROGETTAZIONE:  **ITALFERR**
GRUPPO FERROVIE DELLO STATO ITALIANE

INFRASTRUTTURE FERROVIARIE STRATEGICHE DEFINITE DALLA LEGGE OBIETTIVO N. 443/01 e s.m.i

CUP: J14H0000440001

U.O. PROGETTAZIONE INTEGRATA NORD

PROGETTO DEFINITIVO

LINEA AV/AC MILANO - VENEZIA
LOTTO FUNZIONALE TRATTA AV/AC BRESCIA EST - VERONA
NODO AV/AC DI VERONA: INGRESSO OVEST

CS - CORPO STRADALE FERROVIARIO

SEZIONI TRASVERSALI
TAV. 2/16

SCALA: **1 : 200**

Rev.	Descrizione	Redatto	Data	Verificato	Data	Approvato	Data	Autore/Disegnato / Data
A	EMISSIONE ESECUTIVA	P. Cuomo	Sar 2021	M. Rigo	Sar 2021	C. Mazzocchi	Sar 2021	A. Pirego Sar 2021

File: R101028W9C3000002A.dwg n. Elab.: