SEZIONE 25
SCALA 1:200

SEZIONE TRASVERSALE

SCAVI E BONIFICHE	
SOSTITUZIONE TERRENI	1.310 m³
SCAVO DI SBANCAMENTO	44.901 m³
SCAVO PER FOSSI DI GUARDIA CANALETTE E FOSSI DISPERDENTI	12.118 m³
SCAVO GRADONATURE	1.553 m³
RILEVATI	
MATERIALE DRENANTE	4.894 m³
RILEVATO FERROVIARIO	3.279 m³
TERRENO VEGETALE	1.718 m
PAVIMENTAZIONI	
SUPERCOMPATTATO	11.849 m²
SUBBALLAST	3.137 m²

A. SEZIONE N°: 25
B. PROG.: 81.251
C. Progr. km: 151+950.00
D. Dist. prec.: 50.00
E. Dist. succ.: 50.00

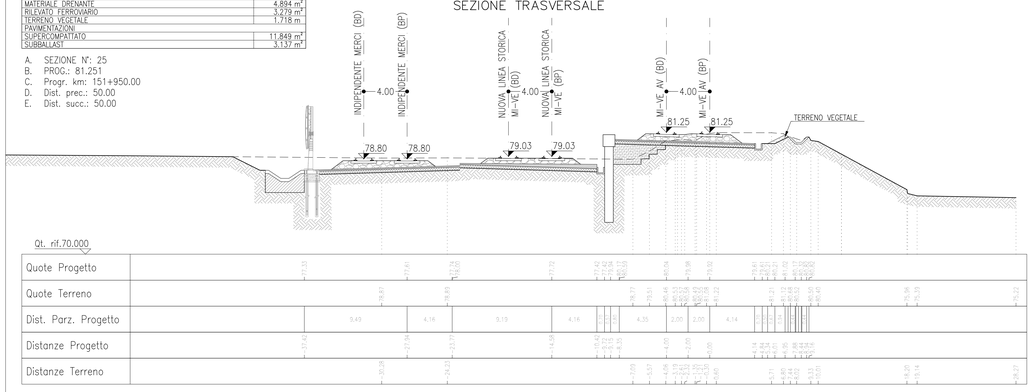

SEZIONE 26
SCALA 1:200

SEZIONE TRASVERSALE

SCAVI E BONIFICHE	
SOSTITUZIONE TERRENI	1.136 m³
SCAVO DI SBANCAMENTO	38.803 m³
SCAVO PER FOSSI DI GUARDIA CANALETTE E FOSSI DISPERDENTI	11.153 m³
SCAVO GRADONATURE	2.958 m³
RILEVATI	
MATERIALE DRENANTE	4.894 m³
RILEVATO FERROVIARIO	5.130 m³
TERRENO VEGETALE	1.814 m
PAVIMENTAZIONI	
SUPERCOMPATTATO	12.266 m²
SUBBALLAST	4.906 m²

A. SEZIONE N°: 26
B. PROG.: 81.097
C. Progr. km: 152+000.00
D. Dist. prec.: 50.00
E. Dist. succ.: 50.00

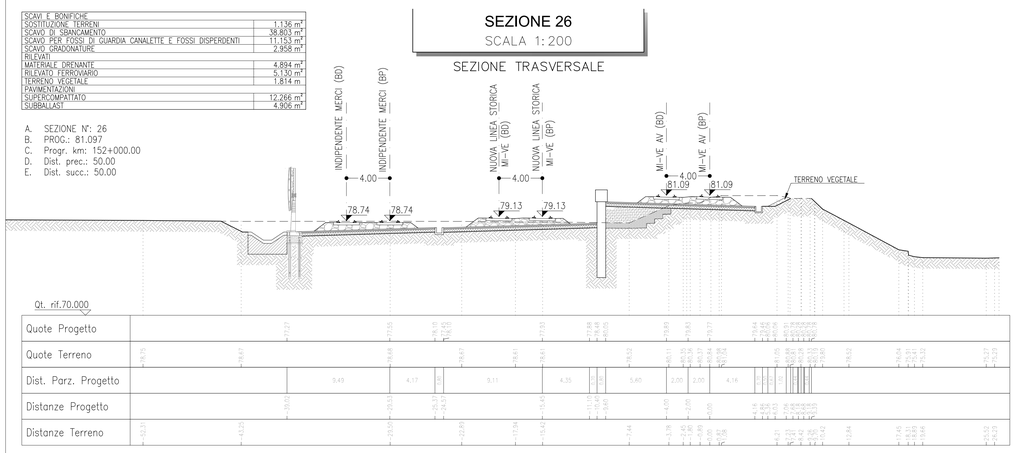

SEZIONE 27
SCALA 1:200

SEZIONE TRASVERSALE

SCAVI E BONIFICHE	
SOSTITUZIONE TERRENI	1.919 m³
SCAVO DI SBANCAMENTO	62.015 m³
SCAVO PER FOSSI DI GUARDIA CANALETTE E FOSSI DISPERDENTI	13.595 m³
SCAVO GRADONATURE	1.720 m³
RILEVATI	
MATERIALE DRENANTE	4.894 m³
RILEVATO FERROVIARIO	1.880 m³
TERRENO VEGETALE	1.901 m
PAVIMENTAZIONI	
SUPERCOMPATTATO	12.900 m²
SUBBALLAST	5.160 m²

A. SEZIONE N°: 27
B. PROG.: 80.926
C. Progr. km: 152+050.00
D. Dist. prec.: 50.00
E. Dist. succ.: 50.00

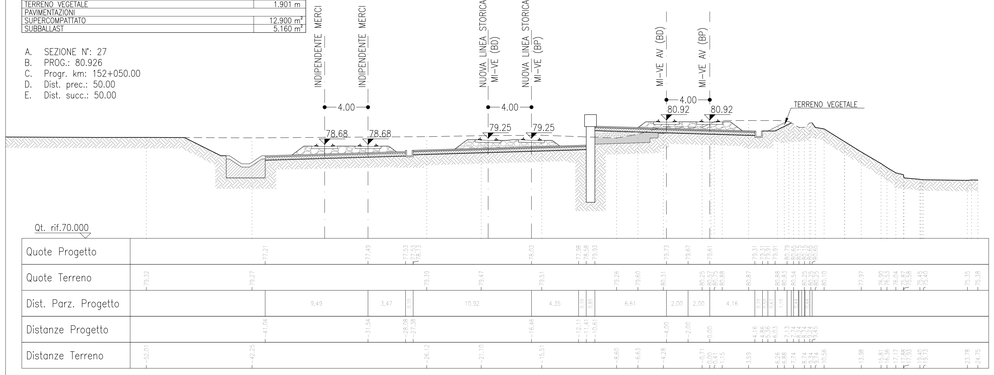

SEZIONE 28
SCALA 1:200

SEZIONE TRASVERSALE

SCAVI E BONIFICHE	
SOSTITUZIONE TERRENI	1.560 m³
SCAVO DI SBANCAMENTO	69.382 m³
SCAVO PER FOSSI DI GUARDIA CANALETTE E FOSSI DISPERDENTI	15.330 m³
SCAVO GRADONATURE	0.426 m³
RILEVATI	
MATERIALE DRENANTE	4.894 m³
RILEVATO FERROVIARIO	0.426 m³
TERRENO VEGETALE	1.866 m
PAVIMENTAZIONI	
SUPERCOMPATTATO	12.659 m²
SUBBALLAST	5.064 m²

A. SEZIONE N°: 28
B. PROG.: 80.774
C. Progr. km: 152+100.00
D. Dist. prec.: 50.00
E. Dist. succ.: 50.00

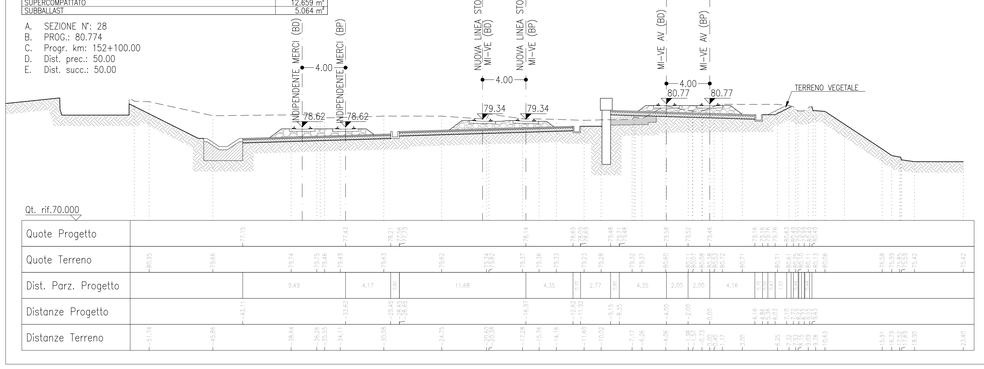

SEZIONE 29
SCALA 1:200

SEZIONE TRASVERSALE

SCAVI E BONIFICHE	
SOSTITUZIONE TERRENI	1.998 m³
SCAVO DI SBANCAMENTO	61.257 m³
SCAVO PER FOSSI DI GUARDIA CANALETTE E FOSSI DISPERDENTI	1.472 m³
RILEVATI	
TERRENO VEGETALE	7.502 m
PAVIMENTAZIONI	
SUPERCOMPATTATO	11.381 m²
SUBBALLAST	4.516 m²

A. SEZIONE N°: 29
B. PROG.: 80.623
C. Progr. km: 152+150.00
D. Dist. prec.: 50.00
E. Dist. succ.: 50.00

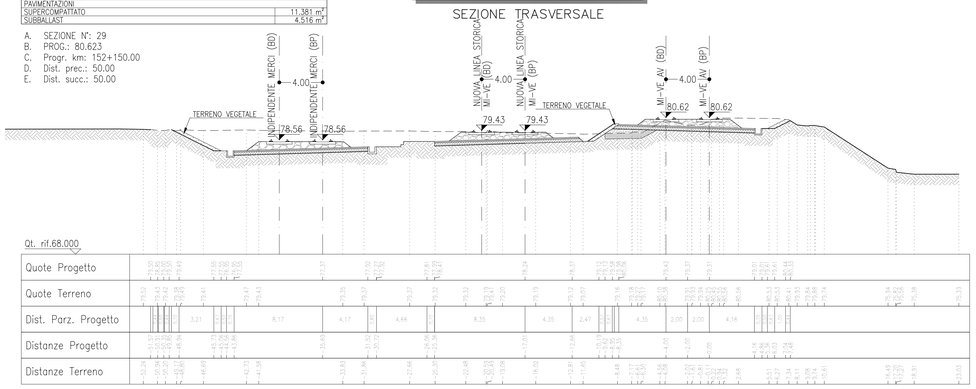

SEZIONE 30
SCALA 1:200

SEZIONE TRASVERSALE

SCAVI E BONIFICHE	
SOSTITUZIONE TERRENI	2.174 m³
SCAVO DI SBANCAMENTO	51.857 m³
SCAVO PER FOSSI DI GUARDIA CANALETTE E FOSSI DISPERDENTI	0.815 m³
RILEVATI	
TERRENO VEGETALE	9.520 m
PAVIMENTAZIONI	
SUPERCOMPATTATO	11.523 m²
SUBBALLAST	4.546 m²

A. SEZIONE N°: 30
B. PROG.: 80.471
C. Progr. km: 152+200.00
D. Dist. prec.: 50.00
E. Dist. succ.: 50.00



SEZIONE 31
SCALA 1:200

SEZIONE TRASVERSALE

SCAVI E BONIFICHE	
SOSTITUZIONE TERRENI	6.783 m³
SCAVO DI SBANCAMENTO	40.937 m³
SCAVO PER FOSSI DI GUARDIA CANALETTE E FOSSI DISPERDENTI	1.085 m³
RILEVATI	
TERRENO VEGETALE	6.213 m
PAVIMENTAZIONI	
SUPERCOMPATTATO	11.308 m²
SUBBALLAST	4.451 m²

A. SEZIONE N°: 31
B. PROG.: 80.319
C. Progr. km: 152+250.00
D. Dist. prec.: 50.00
E. Dist. succ.: 50.00

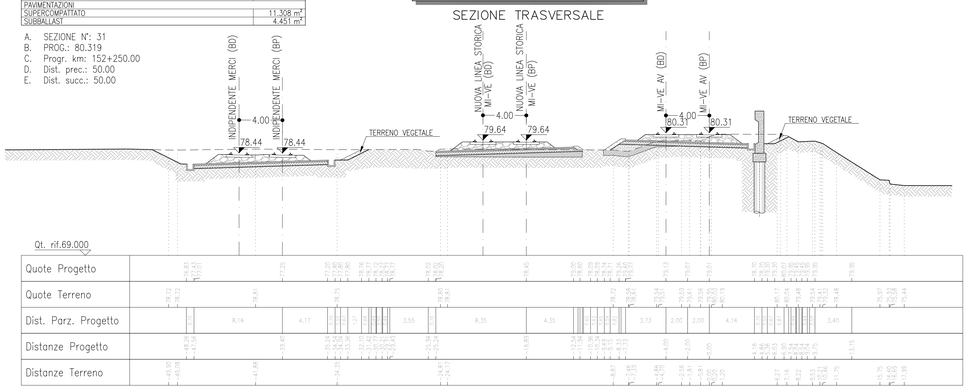

SEZIONE 32
SCALA 1:200

SEZIONE TRASVERSALE

SCAVI E BONIFICHE	
SOSTITUZIONE TERRENI	11.216 m³
SCAVO DI SBANCAMENTO	23.977 m³
SCAVO PER FOSSI DI GUARDIA CANALETTE E FOSSI DISPERDENTI	0.819 m³
RILEVATI	
TERRENO VEGETALE	8.088 m
PAVIMENTAZIONI	
SUPERCOMPATTATO	11.620 m²
SUBBALLAST	4.536 m²

A. SEZIONE N°: 32
B. PROG.: 80.174
C. Progr. km: 152+300.00
D. Dist. prec.: 50.00
E. Dist. succ.: 50.00

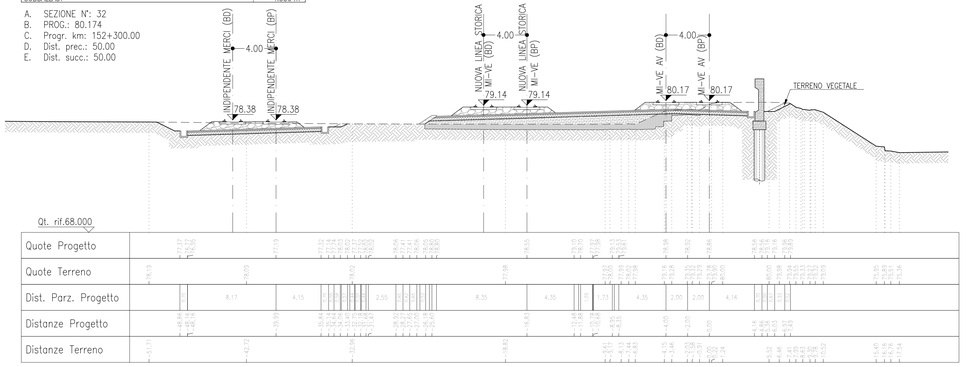

COMMITTENTE:

RFI RETE FERROVIARIA ITALIANA
GRUPPO FERROVIE DELLO STATO ITALIANE

PROGETTAZIONE:

ITALFERR
GRUPPO FERROVIE DELLO STATO ITALIANE

INFRASTRUTTURE FERROVIARIE STRATEGICHE DEFINITE DALLA LEGGE OBIETTIVO N. 443/01 e s.m.i

CUP: J14H20000440001

U.O. PROGETTAZIONE INTEGRATA NORD

PROGETTO DEFINITIVO

LINEA AV/AC MILANO - VENEZIA
LOTTO FUNZIONALE TRATTA AV/AC BRESCIA EST - VERONA

NODO AV/AC DI VERONA: INGRESSO OVEST

CS - CORPO STRADALE FERROVIARIO

SEZIONI TRASVERSALI
TAV. 4/16

SCALA : 1 : 200

COMMESSA	LOTTO	FASE	ENTE	TIPO DOC.	OPERA/DISCIPLINA	PROGR.	REV.
IN10	10	D	26	W9	CS0000	004	A

Revis.	Descrizione	Redatto	Data	Verificato	Data	Approvato	Data	Autorizzato / Data
A	EMISSIONE ESECUTIVA	P. Cucino	Set 2021	M. Rigo	Set 2021	C. Mazzocchi	Set 2021	A. Perego Set 2021

File: IN1010D26W9CS0000004A.dwg

n. Elab.: