SEZIONE 77
SCALA 1:200

SEZIONE TRASVERSALE

SCAVI E BONIFICHE	
SCAVO DI SBANCAMENTO	2.323 m³
SCAVO GRADONATURE	30.723 m³
RILEVATI	
RILEVATO FERROVIARIO	74.946 m³
TERRENO VEGETALE	11.274 m
PAVIMENTAZIONI	
ANTICAPILLARE	6.71 m²
SUPERCOMPATTATO	4.053 m²
SUBBALLAST	1.546 m²

SEZIONE N°: 77
QT. PROG.: 73.770
QU. Progr. km: 145+300.000
QV. Dist. prec.: 50.000
QW. Dist. succ.: 50.000

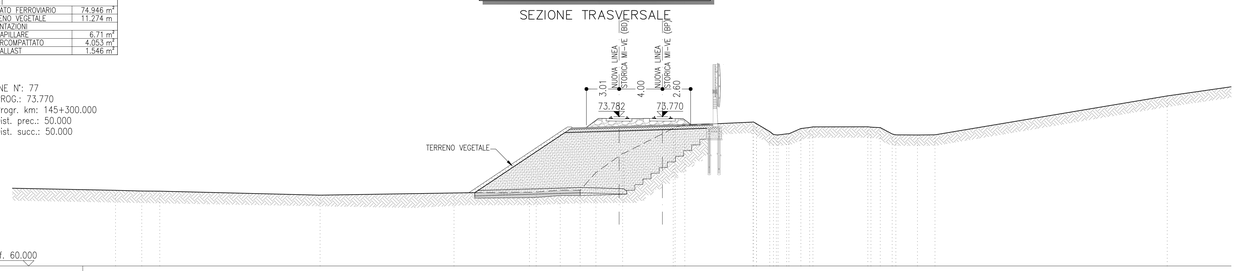

Qt. rif. 60.000

Quote Progetto

Quote Terreno

Dist. Parz. Progetto

Distanze Progetto

Distanze Terreno

SEZIONE 78
SCALA 1:200

SEZIONE TRASVERSALE

SCAVI E BONIFICHE	
SOSTITUZIONE TERRENI	5.439 m³
SCAVO DI SBANCAMENTO	1.689 m³
SCAVO GRADONATURE	21.110 m³
RILEVATI	
RILEVATO FERROVIARIO	68.848 m³
TERRENO VEGETALE	10.176 m
PAVIMENTAZIONI	
ANTICAPILLARE	6.44 m²
SUPERCOMPATTATO	3.937 m²
SUBBALLAST	1.535 m²

SEZIONE N°: 78
QT. PROG.: 73.216
QU. Progr. km: 145+350.000
QV. Dist. prec.: 50.000
QW. Dist. succ.: 50.000

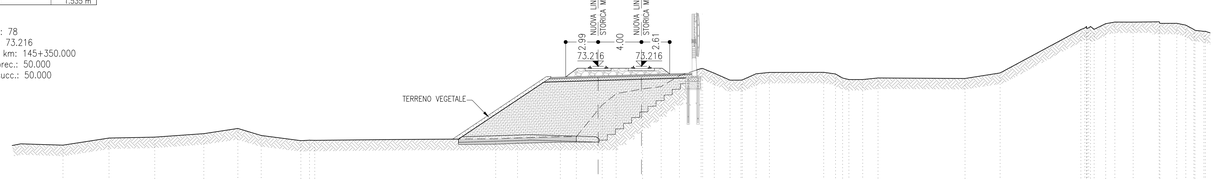

Qt. rif. 60.000

Quote Progetto

Quote Terreno

Dist. Parz. Progetto

Distanze Progetto

Distanze Terreno

SEZIONE 79
SCALA 1:200

SEZIONE TRASVERSALE

SCAVI E BONIFICHE	
SOSTITUZIONE TERRENI	4.903 m³
SCAVO DI SBANCAMENTO	3.391 m³
SCAVO GRADONATURE	29.415 m³
RILEVATI	
RILEVATO FERROVIARIO	69.244 m³
TERRENO VEGETALE	10.124 m
PAVIMENTAZIONI	
ANTICAPILLARE	3.15 m²
SUPERCOMPATTATO	3.937 m²
SUBBALLAST	1.535 m²

SEZIONE N°: 79
QT. PROG.: 72.661
QU. Progr. km: 145+400.000
QV. Dist. prec.: 50.000
QW. Dist. succ.: 50.000

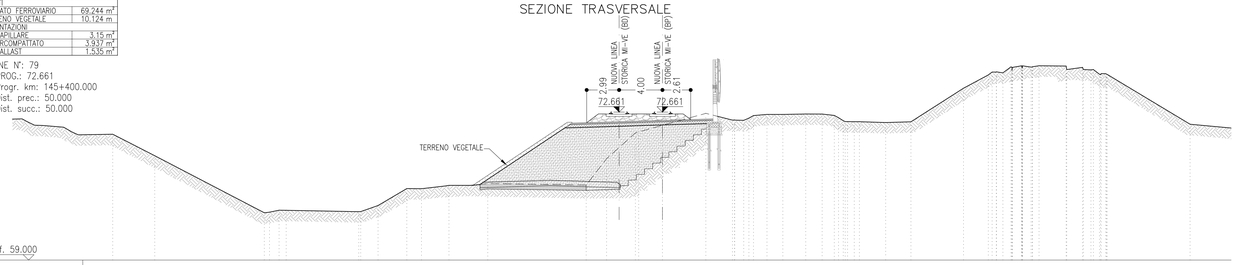

Qt. rif. 59.000

Quote Progetto

Quote Terreno

Dist. Parz. Progetto

Distanze Progetto

Distanze Terreno

SEZIONE 80
SCALA 1:200

SEZIONE TRASVERSALE

SCAVI E BONIFICHE	
SOSTITUZIONE TERRENI	2.758 m³
SCAVO DI SBANCAMENTO	5.332 m³
RILEVATI	
TERRENO VEGETALE	1.289 m
PAVIMENTAZIONI	
SUPERCOMPATTATO	3.937 m²
SUBBALLAST	1.535 m²

SEZIONE N°: 80
QT. PROG.: 72.271
QU. Progr. km: 145+450.000
QV. Dist. prec.: 50.000
QW. Dist. succ.: 50.000

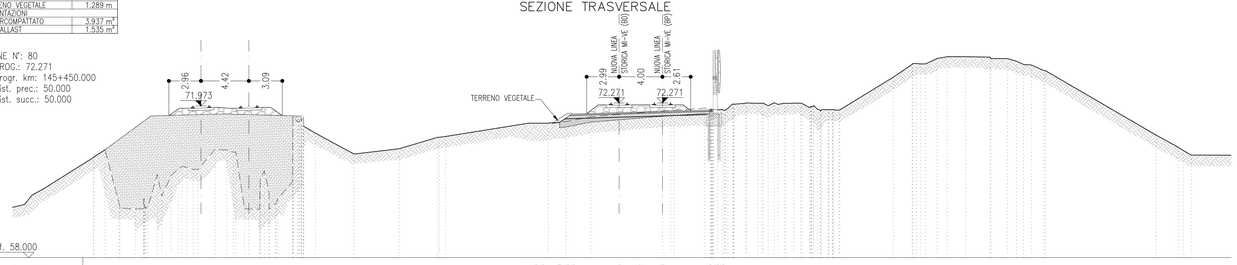

Qt. rif. 58.000

Quote Progetto

Quote Terreno

Dist. Parz. Progetto

Distanze Progetto

Distanze Terreno

COMMITTENTE:

RFI RETE FERROVIARIA ITALIANA
GRUPPO FERROVIE DELLO STATO ITALIANE

PROGETTAZIONE:

ITALFERR
GRUPPO FERROVIE DELLO STATO ITALIANE

INFRASTRUTTURE FERROVIARIE STRATEGICHE DEFINITE DALLA LEGGE OBIETTIVO N. 443/01 e s.m.i

CUP: J14H20000440001

U.O. PROGETTAZIONE INTEGRATA NORD

PROGETTO DEFINITIVO

LINEA AV/AC MILANO - VENEZIA
LOTTO FUNZIONALE TRATTA AV/AC BRESCIA EST - VERONA

NODO AV/AC DI VERONA: INGRESSO OVEST

CS - CORPO STRADALE FERROVIARIO

SEZIONI TRASVERSALI
TAV. 15/16

SCALA : 1 : 200

COMMESSA	LOTTO	FASE	ENTE	TIPO DOC.	OPERA/DISCIPLINA	PROGR.	REV.
IN10	10	D	26	W9	CS0000	015	A

Revis.	Descrizione	Redatto	Data	Verificato	Data	Approvato	Data	Autorizzato / Data
A	EMISSIONE ESECUTIVA	P. Cucino	Set 2021	M. Rigo	Set 2021	C. Mazzocchi	Set 2021	A. Perego Set 2021

File: IN1010D26W9CS0000015A.dwg

n. Elab.: