SCAVI E BONIFICHE	
SCAVO	16.481 mq
RILEVATI	
RILEVATO	1.515 mq
CONGIUNGITURA STRADALE	
STRATO DI USURA	22.550 m
STRATO DI BINDER	22.550 m
STRATO DI BASE	22.550 m
STRATO DI FONDAZIONE	5.498 mq
STRATO DI SOTTOFONDAZIONE	4.518 mq

SEZIONE N. : 1
QT. PROGETTO : 91.436
DIST.PROG. : 0.000
DIST.PREC. : 0.000
DIST.SUCC. : 25.000

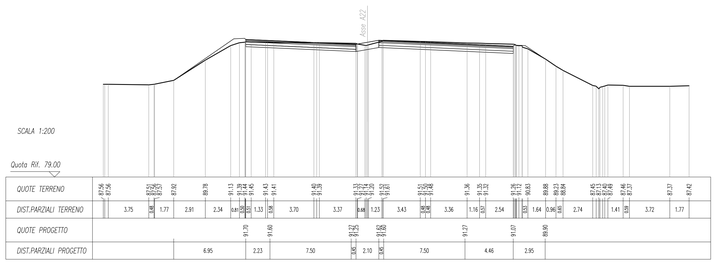

SCAVI E BONIFICHE	
SCAVO	17.668 mq
RILEVATI	
RILEVATO	1.922 mq
CONGIUNGITURA STRADALE	
STRATO DI USURA	27.440 m
STRATO DI BINDER	27.440 m
STRATO DI BASE	27.440 m
STRATO DI FONDAZIONE	5.960 mq
STRATO DI SOTTOFONDAZIONE	4.688 mq

SEZIONE N. : 2
QT. PROGETTO : 91.072
DIST.PROG. : 25.000
DIST.PREC. : 25.000
DIST.SUCC. : 27.152

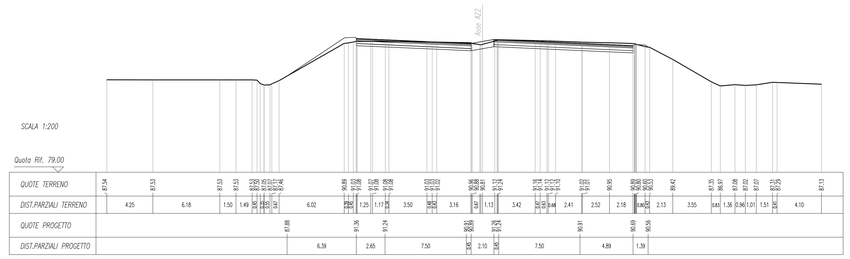

SCAVI E BONIFICHE	
SCAVO	19.087 mq
RILEVATI	
RILEVATO	0.065 mq
CONGIUNGITURA STRADALE	
STRATO DI USURA	25.350 m
STRATO DI BINDER	25.350 m
STRATO DI BASE	25.350 m
STRATO DI FONDAZIONE	4.538 mq
STRATO DI SOTTOFONDAZIONE	5.070 mq

SEZIONE N. : 3
QT. PROGETTO : 90.716
DIST.PROG. : 52.152
DIST.PREC. : 27.152
DIST.SUCC. : 22.848

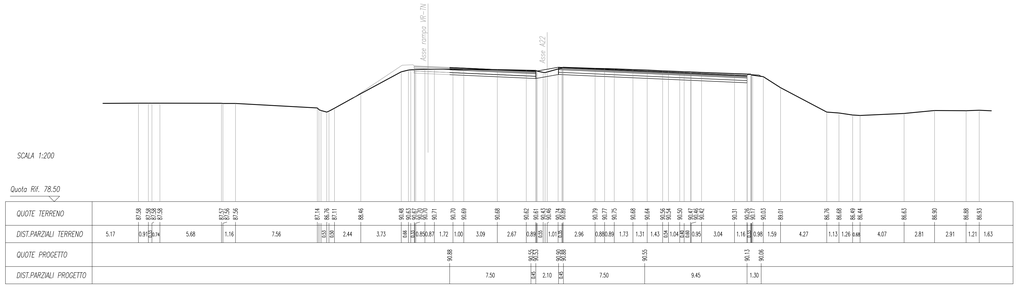

SCAVI E BONIFICHE	
SCAVO	13.715 mq
RILEVATI	
RILEVATO	0.802 mq
CONGIUNGITURA STRADALE	
STRATO DI USURA	18.480 m
STRATO DI BINDER	18.480 m
STRATO DI BASE	18.480 m
STRATO DI FONDAZIONE	4.020 mq
STRATO DI SOTTOFONDAZIONE	1.696 mq

SEZIONE N. : 4
QT. PROGETTO : 90.472
DIST.PROG. : 75.000
DIST.PREC. : 22.848
DIST.SUCC. : 25.000



SCAVI E BONIFICHE	
SCAVO	13.478 mq
RILEVATI	
RILEVATO	0.316 mq
CONGIUNGITURA STRADALE	
STRATO DI USURA	18.360 m
STRATO DI BINDER	18.360 m
STRATO DI BASE	18.360 m
STRATO DI FONDAZIONE	4.095 mq
STRATO DI SOTTOFONDAZIONE	3.676 mq

SEZIONE N. : 5
QT. PROGETTO : 90.266
DIST.PROG. : 100.000
DIST.PREC. : 25.000
DIST.SUCC. : 25.000

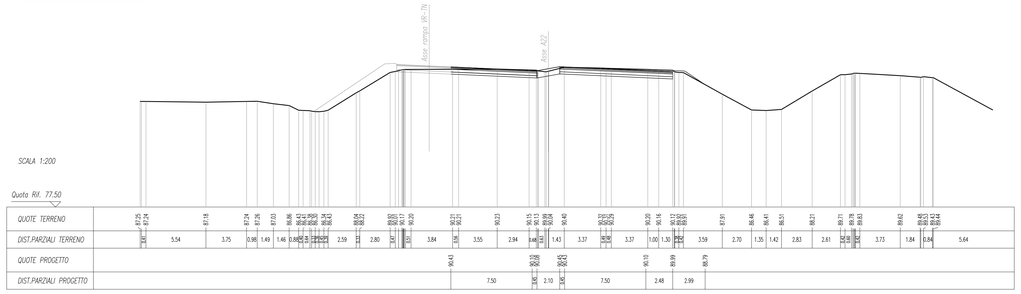

SCAVI E BONIFICHE	
SCAVO	13.050 mq
RILEVATI	
RILEVATO	0.691 mq
CONGIUNGITURA STRADALE	
STRATO DI USURA	18.460 m
STRATO DI BINDER	18.460 m
STRATO DI BASE	18.460 m
STRATO DI FONDAZIONE	4.615 mq
STRATO DI SOTTOFONDAZIONE	3.692 mq

SEZIONE N. : 6
QT. PROGETTO : 90.122
DIST.PROG. : 125.000
DIST.PREC. : 25.000
DIST.SUCC. : 25.000

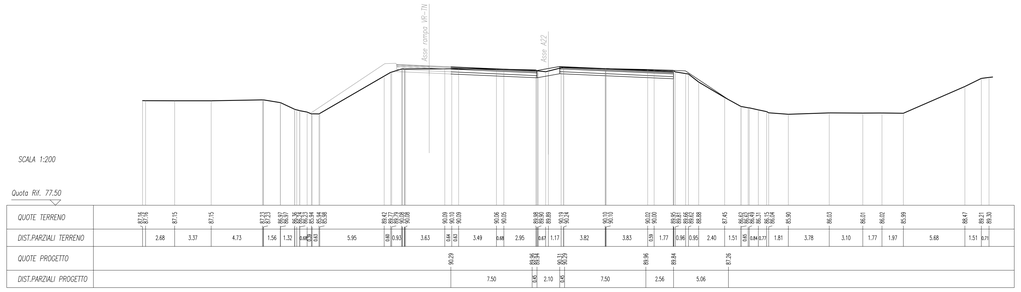

SCAVI E BONIFICHE	
SCAVO	12.073 mq
RILEVATI	
RILEVATO	0.482 mq
CONGIUNGITURA STRADALE	
STRATO DI USURA	18.450 m
STRATO DI BINDER	18.450 m
STRATO DI BASE	18.450 m
STRATO DI FONDAZIONE	4.613 mq
STRATO DI SOTTOFONDAZIONE	3.690 mq

SEZIONE N. : 7
QT. PROGETTO : 90.041
DIST.PROG. : 150.000
DIST.PREC. : 25.000
DIST.SUCC. : 24.978

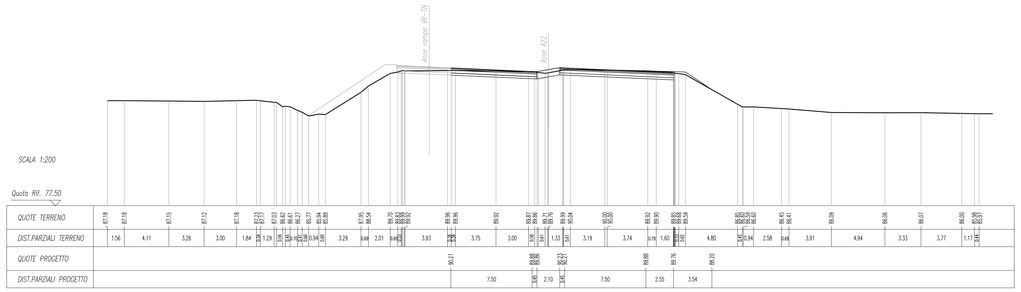

SCAVI E BONIFICHE	
SCAVO	11.615 mq
RILEVATI	
RILEVATO	1.792 mq
CONGIUNGITURA STRADALE	
STRATO DI USURA	19.250 m
STRATO DI BINDER	19.250 m
STRATO DI BASE	19.250 m
STRATO DI FONDAZIONE	4.638 mq
STRATO DI SOTTOFONDAZIONE	3.950 mq

SEZIONE N. : 8
QT. PROGETTO : 90.023
DIST.PROG. : 174.978
DIST.PREC. : 24.978
DIST.SUCC. : 29.327

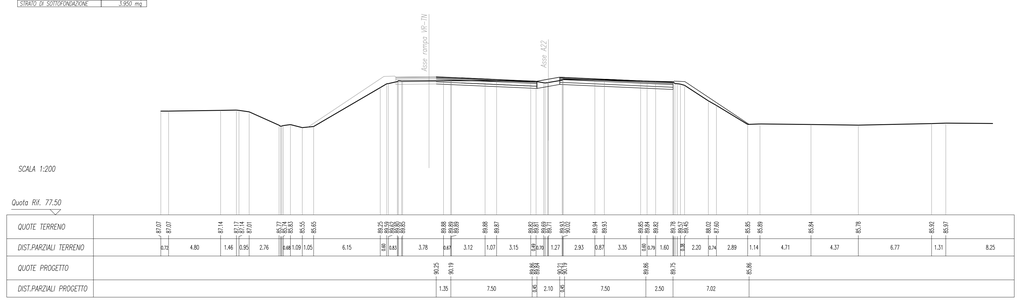

COMMITTENTE:

RFI RETE FERROVIARIA ITALIANA
GRUPPO FERROVIE DELLO STATO ITALIANE

PROGETTAZIONE:

ITALFERR
GRUPPO FERROVIE DELLO STATO ITALIANE

INFRASTRUTTURE FERROVIARIE STRATEGICHE DEFINITE DALLA LEGGE OBIETTIVO N. 443/01 e s.m.i

CUP: J14H20000440001

UO PROGETTAZIONE INTEGRATA NORD

PROGETTO DEFINITIVO

LINEA AV/AC MILANO - VENEZIA
LOTTO FUNZIONALE TRATTA AV/AC BRESCIA EST - VERONA

NODO AV/AC DI VERONA: INGRESSO OVEST

NUOVO CAVALCAFERROVIA AUTOSTRADA DEL BRENNERO A22 PK LINEA STORICA

SEZIONI TRASVERSALI STRADALI VIABILITA'
Tav. 1/15

SCALA : 1:200

COMMESSA	LOTTO	FASE	ENTE	TIPO DOC.	OPERA/DISCIPLINA	PROGR.	REV.
IN10	10	D	26	W9	NV0100	001	A

Revis.	Descrizione	Redatto	Data	Verificato	Data	Approvato	Data	Autorizzato / Data
A	EMISSIONE ESECUTIVA	P. Maestrelli	Set 2021	M. Rigo	Set 2021	C. Mazzocchi	Set 2021	A. Perego Set 2021

File: IN1010D26WRNV0100001A

n. Elab.: