SCAVI E BONIFICHE	
FOSSO	0.905 mq

RILEVATI	
RILEVATO	78.842 mq

SOVRASTRUTTURA STRADALE	
STRATO DI USURA	26.630 m
STRATO DI BINDER	26.630 m
STRATO DI BASE	26.630 m
STRATO DI FONDAZIONE	6.308 mq
STRATO DI SOTTOFONDAZIONE	5.368 mq

SEZIONE N. : 25
QT. PROGETTO : 93.512
DIST.PROG. : 550.000
DIST.PREC. : 25.000
DIST.SUCC. : 25.000

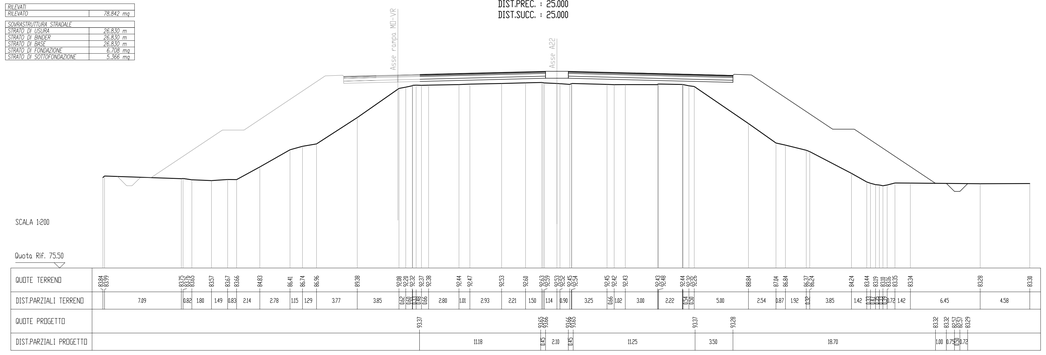

SCAVI E BONIFICHE	
FOSSO	0.941 mq

RILEVATI	
RILEVATO	86.424 mq

SOVRASTRUTTURA STRADALE	
STRATO DI USURA	25.740 m
STRATO DI BINDER	25.740 m
STRATO DI BASE	25.740 m
STRATO DI FONDAZIONE	6.435 mq
STRATO DI SOTTOFONDAZIONE	5.148 mq

SEZIONE N. : 26
QT. PROGETTO : 93.662
DIST.PROG. : 575.000
DIST.PREC. : 25.000
DIST.SUCC. : 25.000

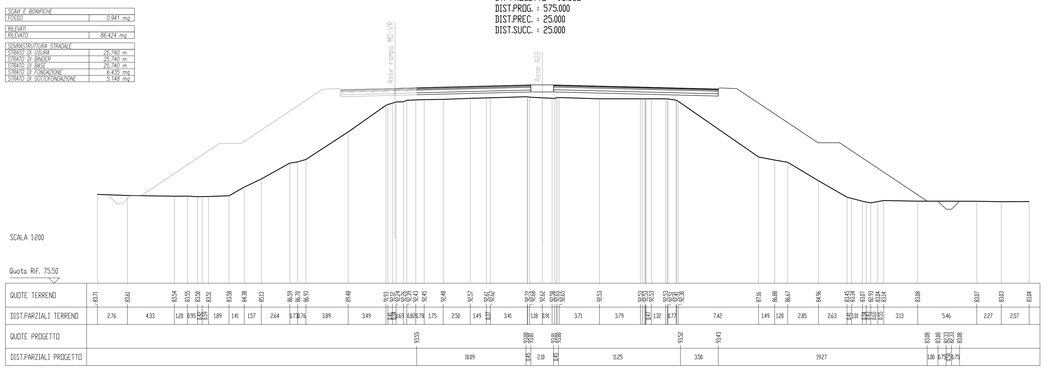

SCAVI E BONIFICHE	
FOSSO	0.813 mq

RILEVATI	
RILEVATO	87.038 mq

SOVRASTRUTTURA STRADALE	
STRATO DI USURA	24.650 m
STRATO DI BINDER	24.650 m
STRATO DI BASE	24.650 m
STRATO DI FONDAZIONE	6.165 mq
STRATO DI SOTTOFONDAZIONE	4.930 mq

SEZIONE N. : 27
QT. PROGETTO : 93.753
DIST.PROG. : 600.000
DIST.PREC. : 25.000
DIST.SUCC. : 25.000

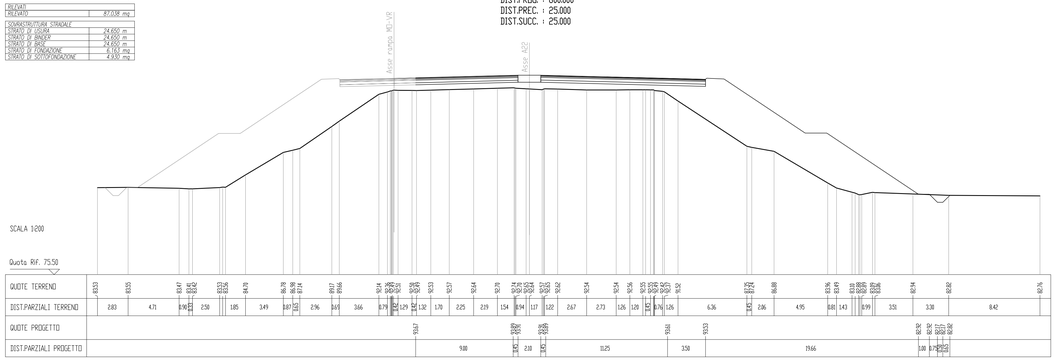

SCAVI E BONIFICHE	
FOSSO	0.756 mq

RILEVATI	
RILEVATO	82.746 mq

SOVRASTRUTTURA STRADALE	
STRATO DI USURA	23.560 m
STRATO DI BINDER	23.560 m
STRATO DI BASE	23.560 m
STRATO DI FONDAZIONE	5.890 mq
STRATO DI SOTTOFONDAZIONE	4.712 mq

SEZIONE N. : 28
QT. PROGETTO : 93.785
DIST.PROG. : 625.000
DIST.PREC. : 25.000
DIST.SUCC. : 9.821

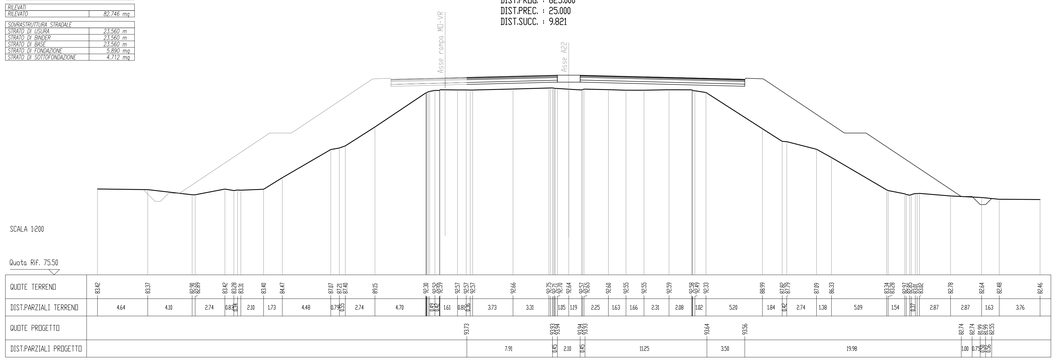

SOVRASTRUTTURA STRADALE	
STRATO DI USURA	23.130 m
STRATO DI BINDER	23.130 m

SEZIONE N. : 29
QT. PROGETTO : 93.781
DIST.PROG. : 634.821
DIST.PREC. : 9.821
DIST.SUCC. : 15.179

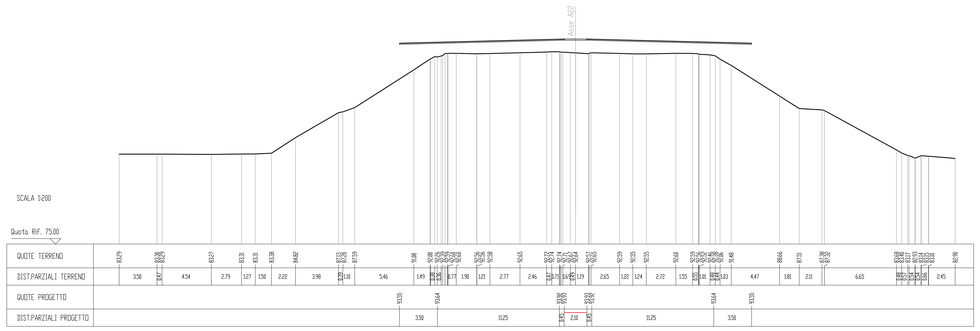

SOVRASTRUTTURA STRADALE	
STRATO DI USURA	30.400 m
STRATO DI BINDER	30.400 m

SEZIONE N. : 30
QT. PROGETTO : 93.757
DIST.PROG. : 650.000
DIST.PREC. : 15.179
DIST.SUCC. : 12.821

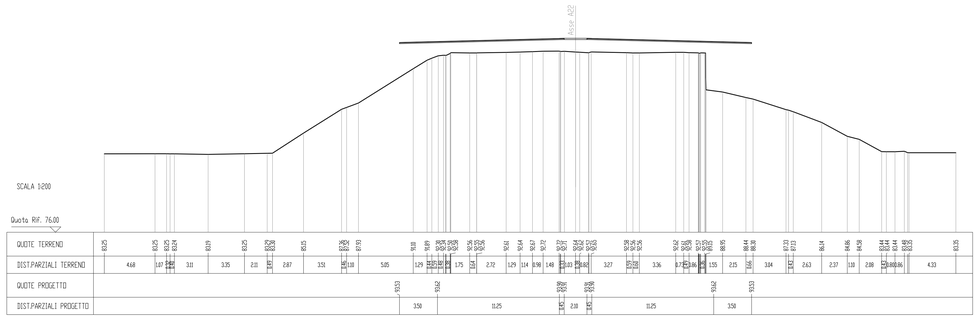

SOVRASTRUTTURA STRADALE	
STRATO DI USURA	30.400 m
STRATO DI BINDER	30.400 m

SEZIONE N. : 31
QT. PROGETTO : 93.719
DIST.PROG. : 662.821
DIST.PREC. : 12.821
DIST.SUCC. : 12.179

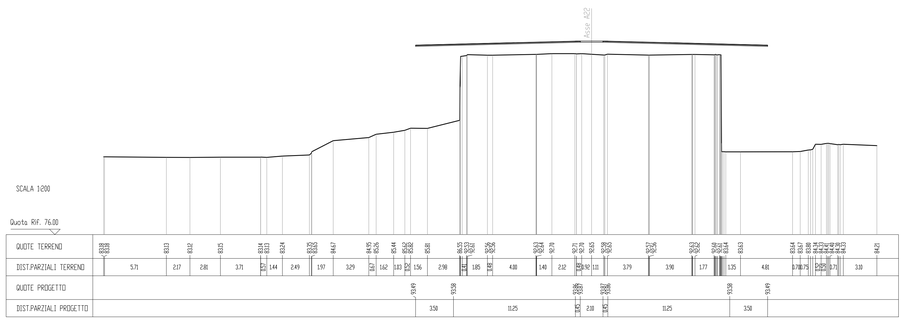

SOVRASTRUTTURA STRADALE	
STRATO DI USURA	30.400 m
STRATO DI BINDER	30.400 m

SEZIONE N. : 32
QT. PROGETTO : 93.669
DIST.PROG. : 675.000
DIST.PREC. : 12.179
DIST.SUCC. : 15.821

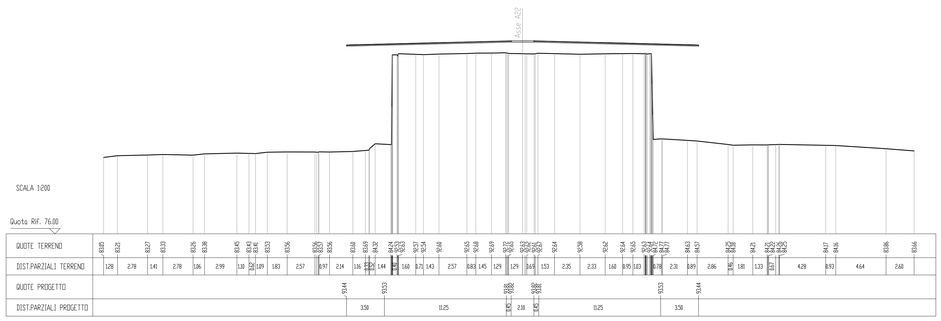

COMMITTENTE:

RFI RETE FERROVIARIA ITALIANA
GRUPPO FERROVIE DELLO STATO ITALIANE

PROGETTAZIONE:

ITALFERR
GRUPPO FERROVIE DELLO STATO ITALIANE

INFRASTRUTTURE FERROVIARIE STRATEGICHE DEFINITE DALLA LEGGE OBIETTIVO N. 443/01 e s.m.i

CUP: J14H20000440001

UO PROGETTAZIONE INTEGRATA NORD

PROGETTO DEFINITIVO

LINEA AV/AC MILANO - VENEZIA
LOTTO FUNZIONALE TRATTA AV/AC BRESCIA EST - VERONA

NODO AV/AC DI VERONA: INGRESSO OVEST

NUOVO CAVALCAFERROVIA AUTOSTRADA DEL BRENNERO A22 PK LINEA STORICA

SEZIONI TRASVERSALI STRADALI VIABILITA'
Tav. 4/15

SCALA : 1:200

COMMESSA	LOTTO	FASE	ENTE	TIPO DOC.	OPERA/DISCIPLINA	PROGR.	REV.
IN10	10	D	26	W9	NV0100	004	A

Revis.	Descrizione	Redatto	Data	Verificato	Data	Approvato	Data	Autorizzato / Data
A	EMISSIONE ESECUTIVA	P. Marostrelli	Set 2021	M. Rigo	Set 2021	C. Mazzocchi	Set 2021	A. Perego Set 2021

File: IN10100D26W9NV0100004A

n. Elab.: