SEZIONE N. : 33

QT. PROGETTO : 93.583
DIST.PROG. : 690.821
DIST.PREC. : 15.821
DIST.SUCC. : 9.179

SOVRASTRUTTURA STRADALE	
STRATO DI USURA	30.400 m
STRATO DI BINDER	30.400 m

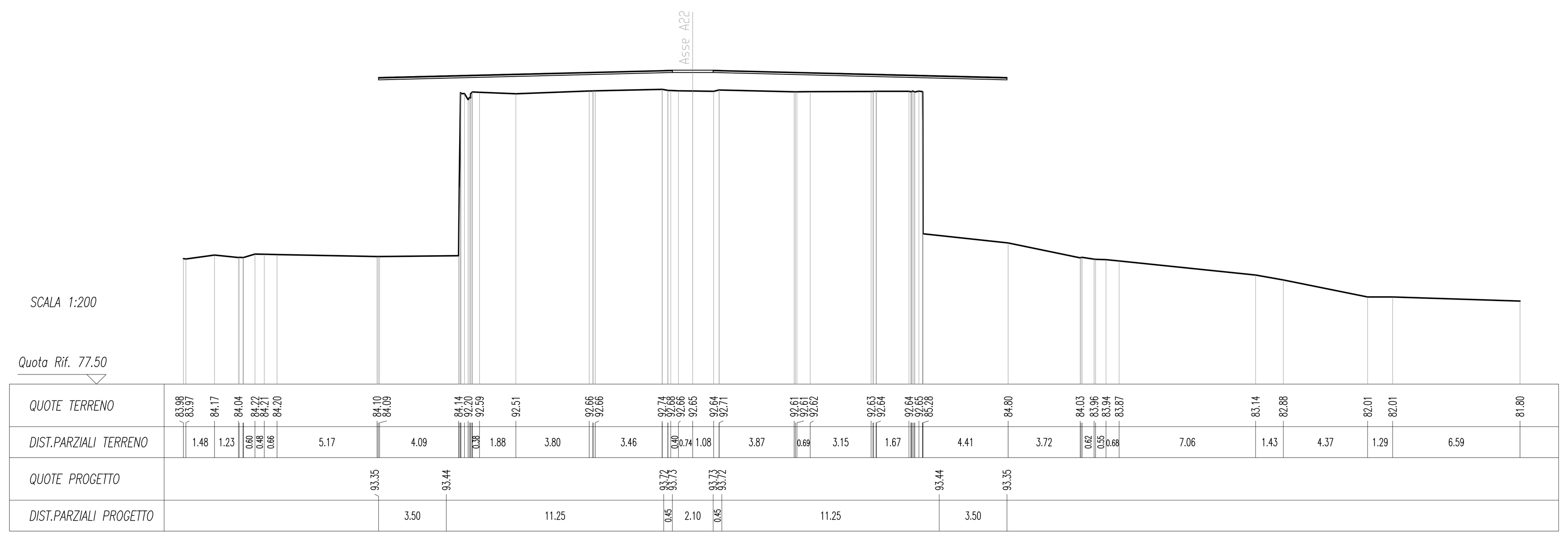

SEZIONE N. : 34

QT. PROGETTO : 93.522
DIST.PROG. : 700.000
DIST.PREC. : 9.179
DIST.SUCC. : 18.821

SOVRASTRUTTURA STRADALE	
STRATO DI USURA	30.400 m
STRATO DI BINDER	30.400 m

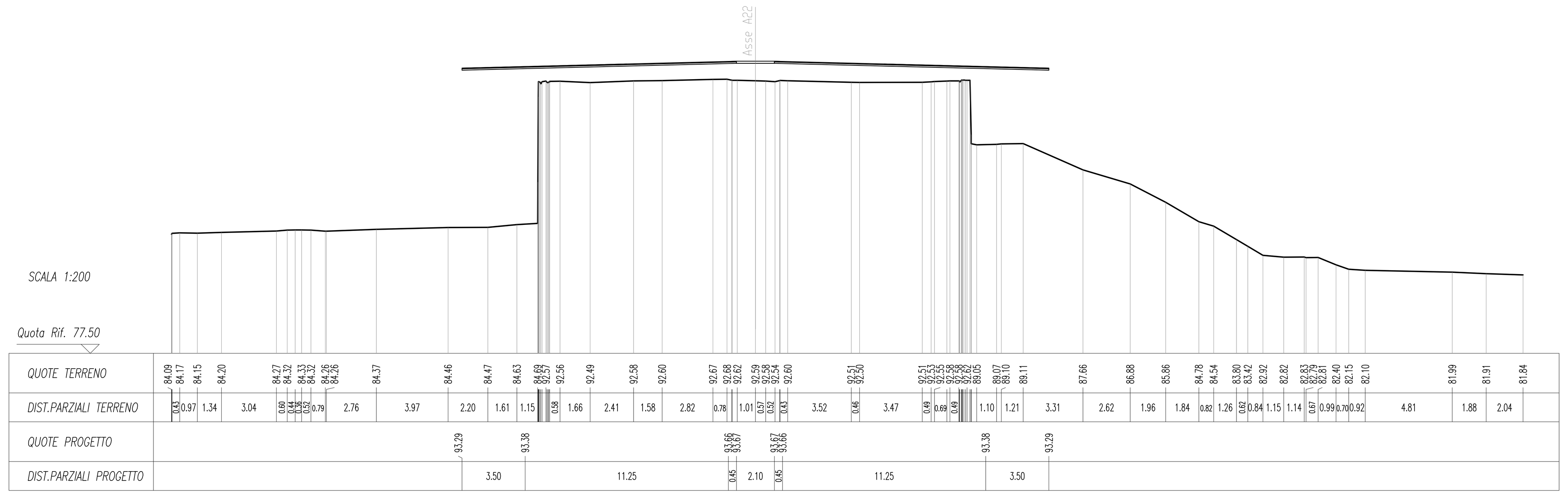

SEZIONE N. : 35

QT. PROGETTO : 93.372
DIST.PROG. : 718.821
DIST.PREC. : 18.821
DIST.SUCC. : 6.179

SCAVI E BONIFICHE	
FOSSO	1.744 mq
RILEVATI	
RILEVATO	158.639 mq
SOVRASTRUTTURA STRADALE	
STRATO DI USURA	30.400 m
STRATO DI BINDER	30.400 m
STRATO DI BASE	30.400 m
STRATO DI FONDAZIONE	7.600 mq
STRATO DI SOTTOFONDAZIONE	6.080 mq

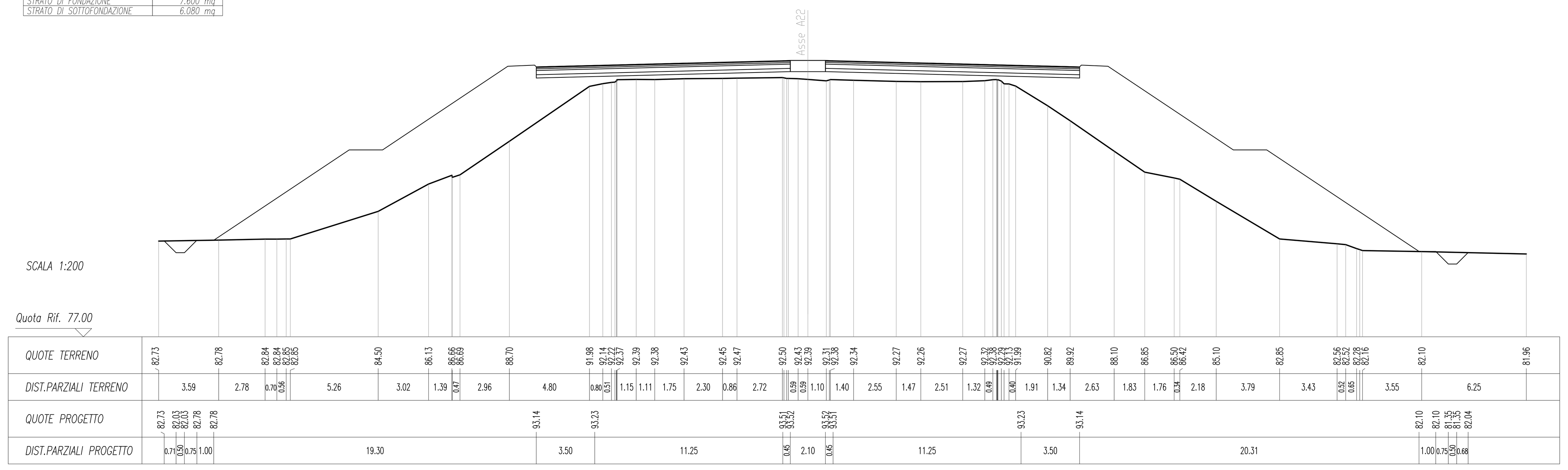

SEZIONE N. : 36

QT. PROGETTO : 93.316
DIST.PROG. : 725.000
DIST.PREC. : 6.179
DIST.SUCC. : 25.000

SCAVI E BONIFICHE	
FOSSO	1.804 mq
RILEVATI	
RILEVATO	160.534 mq
SOVRASTRUTTURA STRADALE	
STRATO DI USURA	30.400 m
STRATO DI BINDER	30.400 m
STRATO DI BASE	30.400 m
STRATO DI FONDAZIONE	7.600 mq
STRATO DI SOTTOFONDAZIONE	6.080 mq

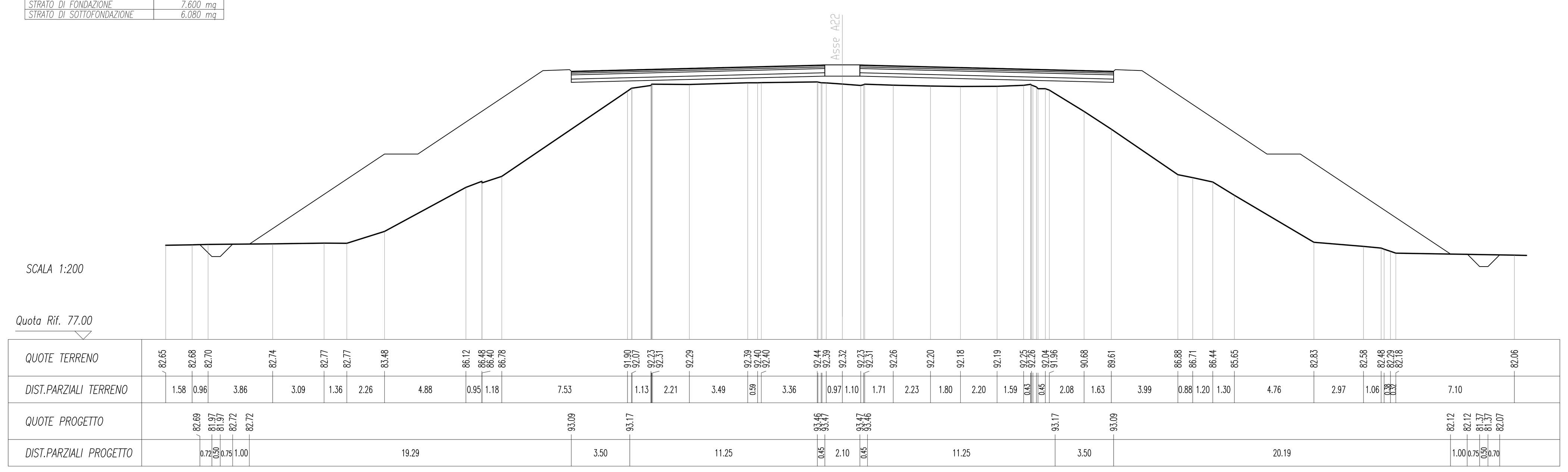

SEZIONE N. : 37

QT. PROGETTO : 93.050
DIST.PROG. : 750.000
DIST.PREC. : 25.000
DIST.SUCC. : 25.000

SCAVI E BONIFICHE	
FOSSO	1.887 mq
RILEVATI	
RILEVATO	162.518 mq
SOVRASTRUTTURA STRADALE	
STRATO DI USURA	30.400 m
STRATO DI BINDER	30.400 m
STRATO DI BASE	30.400 m
STRATO DI FONDAZIONE	7.600 mq
STRATO DI SOTTOFONDAZIONE	6.080 mq

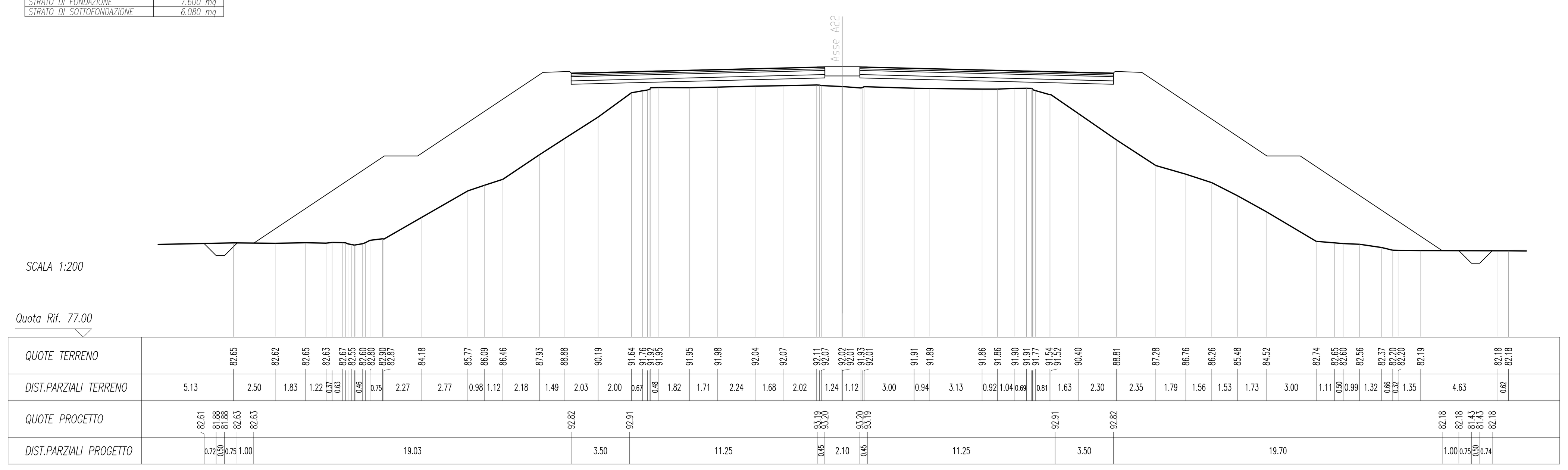

SEZIONE N. : 38

QT. PROGETTO : 92.724
DIST.PROG. : 775.000
DIST.PREC. : 25.000
DIST.SUCC. : 25.000

SCAVI E BONIFICHE	
FOSSO	1.885 mq
RILEVATI	
RILEVATO	157.820 mq
SOVRASTRUTTURA STRADALE	
STRATO DI USURA	30.400 m
STRATO DI BINDER	30.400 m
STRATO DI BASE	30.400 m
STRATO DI FONDAZIONE	7.600 mq
STRATO DI SOTTOFONDAZIONE	6.080 mq

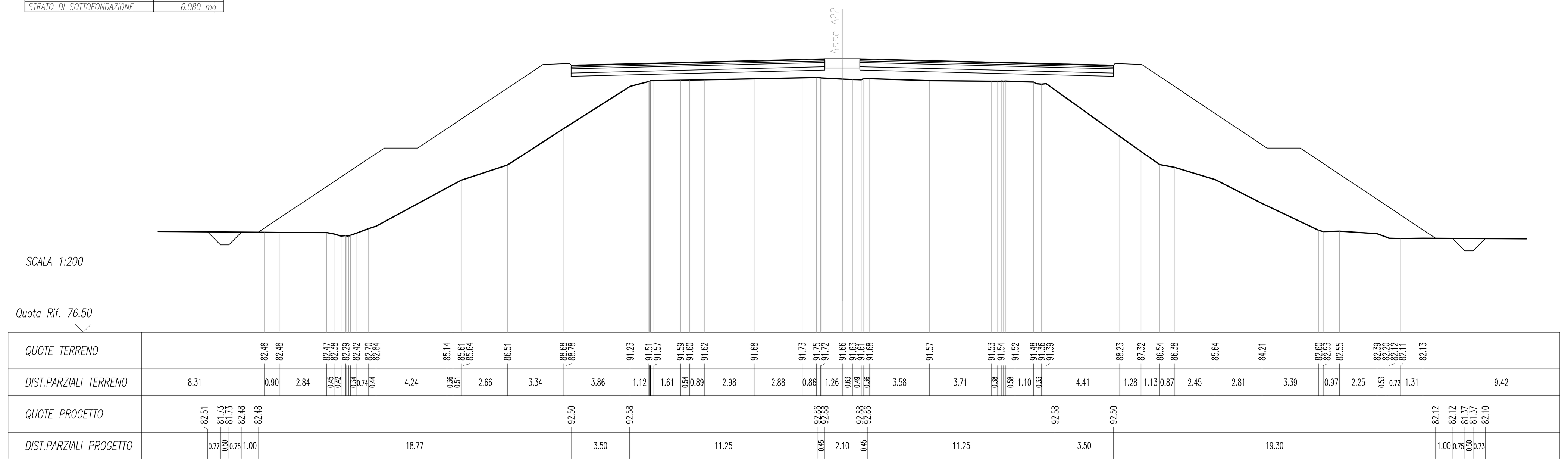

SEZIONE N. : 39

QT. PROGETTO : 92.339
DIST.PROG. : 800.000
DIST.PREC. : 25.000
DIST.SUCC. : 25.000

SCAVI E BONIFICHE	
FOSSO	1.892 mq
RILEVATI	
RILEVATO	151.980 mq
SOVRASTRUTTURA STRADALE	
STRATO DI USURA	30.400 m
STRATO DI BINDER	30.400 m
STRATO DI BASE	30.400 m
STRATO DI FONDAZIONE	7.600 mq
STRATO DI SOTTOFONDAZIONE	6.080 mq

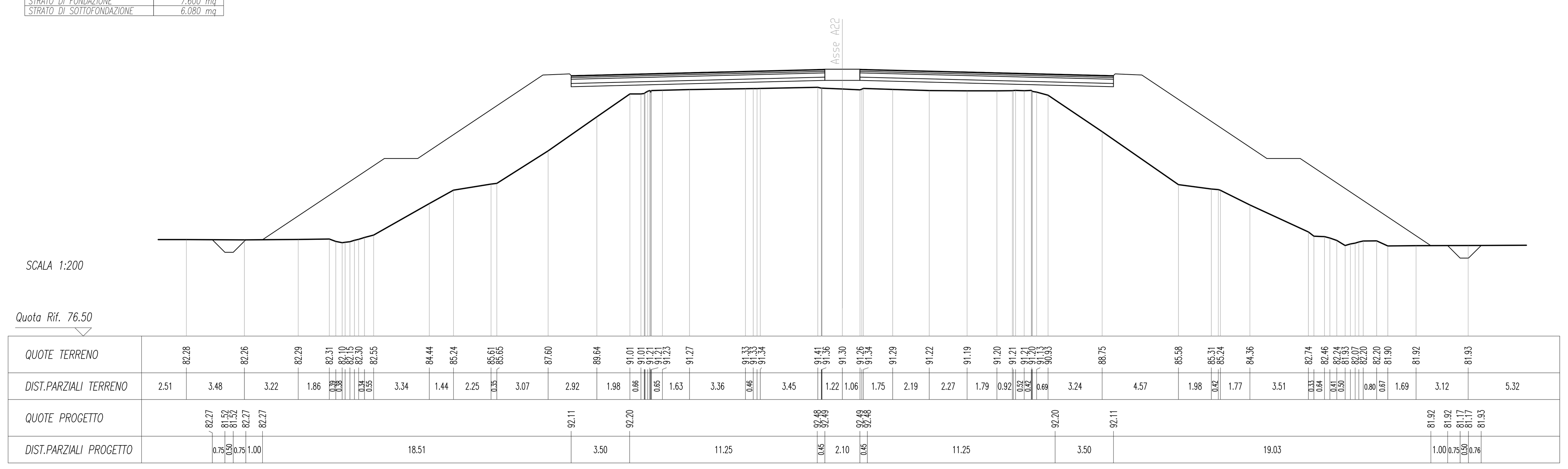

SEZIONE N. : 40

QT. PROGETTO : 91.894
DIST.PROG. : 825.000
DIST.PREC. : 25.000
DIST.SUCC. : 15.825

SCAVI E BONIFICHE	
FOSSO	1.921 mq
RILEVATI	
RILEVATO	143.536 mq
SOVRASTRUTTURA STRADALE	
STRATO DI USURA	30.400 m
STRATO DI BINDER	30.400 m
STRATO DI BASE	30.400 m
STRATO DI FONDAZIONE	7.600 mq
STRATO DI SOTTOFONDAZIONE	6.080 mq

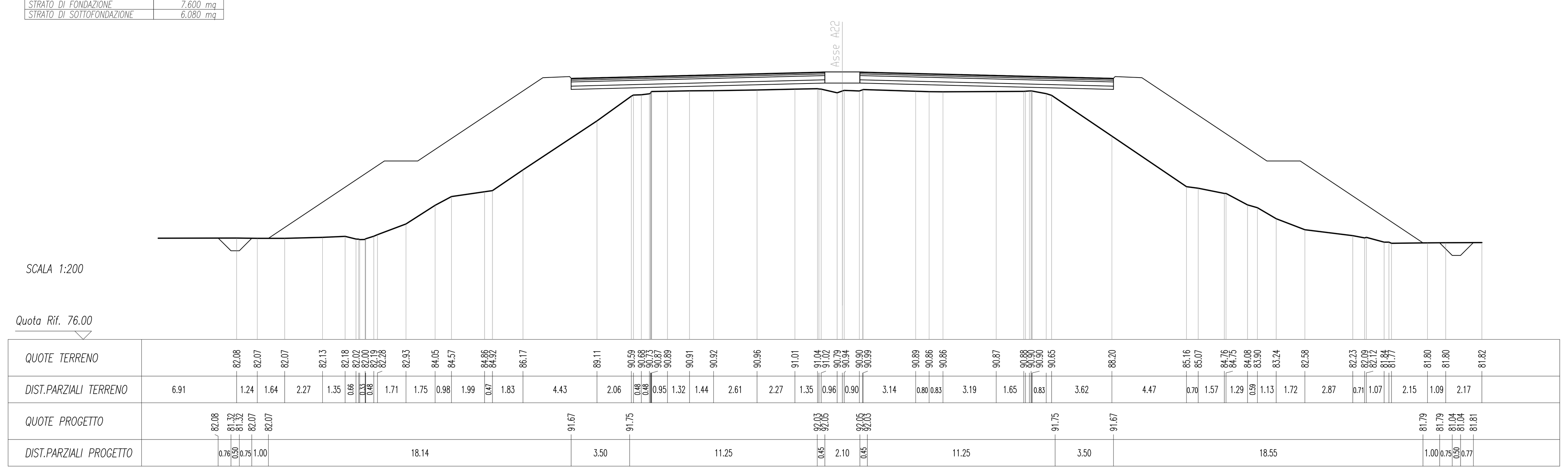

COMMITTENTE: RFI RETE FERROVIARIA ITALIANA – GRUPPO FERROVIE DELLO STATO ITALIANE

PROGETTAZIONE: ITALFERR – GRUPPO FERROVIE DELLO STATO ITALIANE

INFRASTRUTTURE FERROVIARIE STRATEGICHE DEFINITE DALLA LEGGE OBIETTIVO N. 443/01 e s.m.i

CUP: J14H20000440001

UO PROGETTAZIONE INTEGRATA NORD

PROGETTO DEFINITIVO

LINEA AV/AC MILANO - VENEZIA
LOTTO FUNZIONALE TRATTA AV/AC BRESCIA EST - VERONA

NODO AV/AC DI VERONA: INGRESSO OVEST

NUOVO CAVALCAFERROVIA AUTOSTRADA DEL BRENNERO A22 PK LINEA STORICA

SEZIONI TRASVERSALI STRADALI VIABILITA'
Tav. 5/15

SCALA : 1:200

COMMESSA	LOTTO	FASE	ENTE	TIPO DOC.	OPERA/DISCIPLINA	PROGR.	REV.
IN10	10	D	26	W9	NV0100	005	A

Revis.	Descrizione	Redatto	Data	Verificato	Data	Approvato	Data	Autorizzato / Data
A	EMISSIONE ESECUTIVA	P. Maestrelli	Set 2021	M. Rigo	Set 2021	C. Mazzocchi	Set 2021	A. Perego Set 2021

File: IN1010D26W9NV0100005A | n. Elab.: