RILEVATI	
RILEVATO	28.352 mq
SOVRASTRUTTURA STRADALE	
STRATO DI USURA	21.250 m
STRATO DI BINDER	21.250 m
STRATO DI BASE	21.250 m
STRATO DI FONDAZIONE	5.313 mq
STRATO DI SOTTOFONDAZIONE	4.250 mq

SEZIONE N. : 49
QT. PROGETTO : 88.554
DIST.PROG. : 1000.000
DIST.PREC. : 25.000
DIST.SUCC. : 25.000

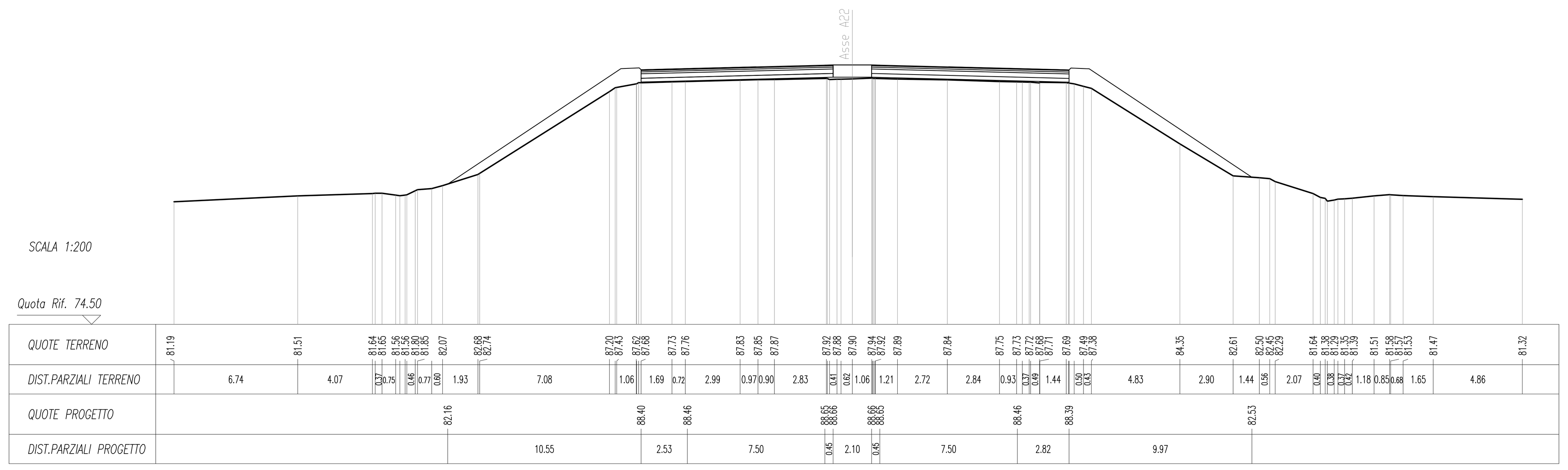

SCAVI E BONIFICHE	
STERRO	2.100 mq
RILEVATI	
RILEVATO	10.840 mq
SOVRASTRUTTURA STRADALE	
STRATO DI USURA	21.280 m
STRATO DI BINDER	21.280 m
STRATO DI BASE	21.280 m
STRATO DI FONDAZIONE	5.321 mq
STRATO DI SOTTOFONDAZIONE	4.256 mq

SEZIONE N. : 53
QT. PROGETTO : 86.909
DIST.PROG. : 1086.190
DIST.PREC. : 11.190
DIST.SUCC. : 13.810

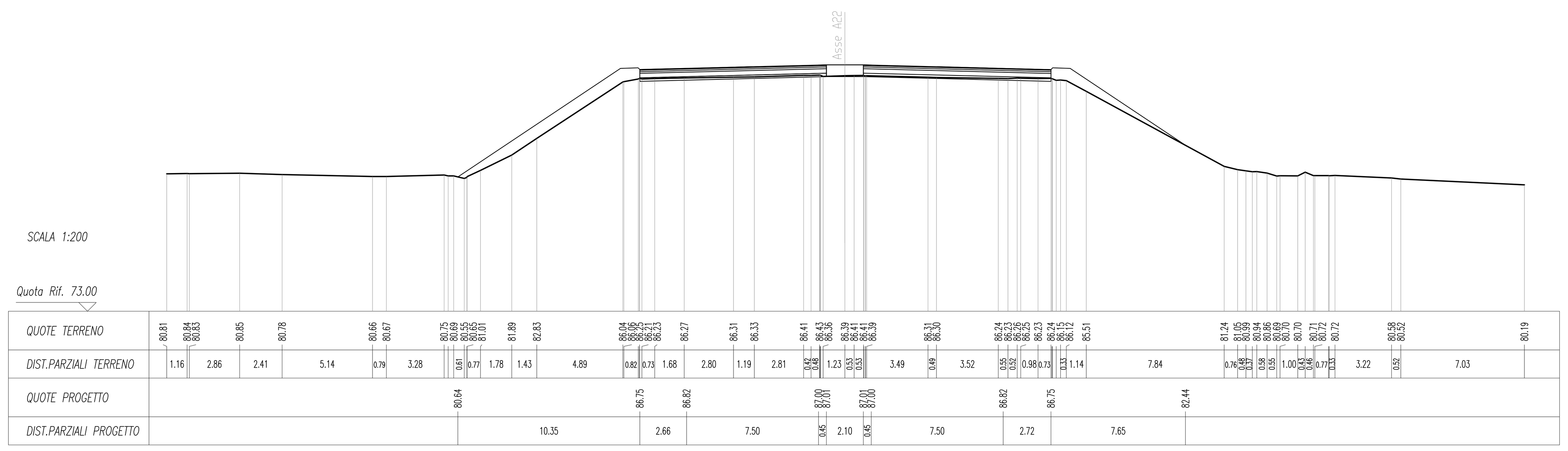

SCAVI E BONIFICHE	
STERRO	0.032 mq
RILEVATI	
RILEVATO	13.583 mq
SOVRASTRUTTURA STRADALE	
STRATO DI USURA	21.290 m
STRATO DI BINDER	21.290 m
STRATO DI BASE	21.290 m
STRATO DI FONDAZIONE	5.323 mq
STRATO DI SOTTOFONDAZIONE	4.258 mq

SEZIONE N. : 50
QT. PROGETTO : 88.077
DIST.PROG. : 1025.000
DIST.PREC. : 25.000
DIST.SUCC. : 25.000

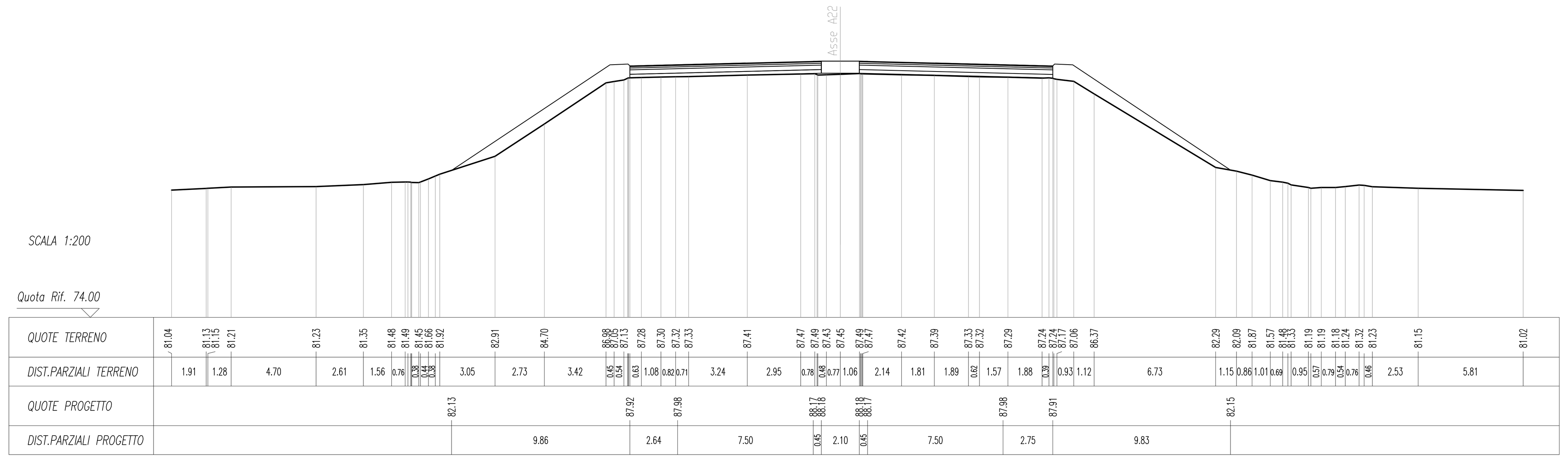

SCAVI E BONIFICHE	
STERRO	2.791 mq
RILEVATI	
RILEVATO	10.456 mq
SOVRASTRUTTURA STRADALE	
STRATO DI USURA	21.240 m
STRATO DI BINDER	21.240 m
STRATO DI BASE	21.240 m
STRATO DI FONDAZIONE	5.311 mq
STRATO DI SOTTOFONDAZIONE	4.248 mq

SEZIONE N. : 54
QT. PROGETTO : 86.646
DIST.PROG. : 1100.000
DIST.PREC. : 13.810
DIST.SUCC. : 25.000

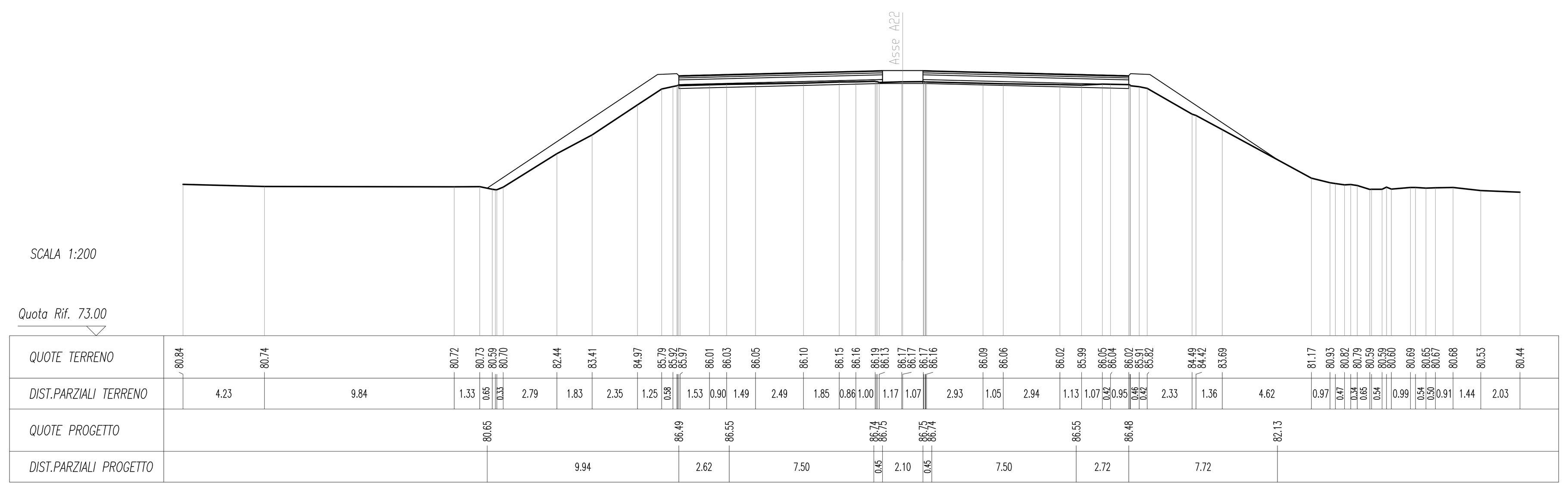

SCAVI E BONIFICHE	
STERRO	0.490 mq
RILEVATI	
RILEVATO	11.835 mq
SOVRASTRUTTURA STRADALE	
STRATO DI USURA	21.320 m
STRATO DI BINDER	21.320 m
STRATO DI BASE	21.320 m
STRATO DI FONDAZIONE	5.331 mq
STRATO DI SOTTOFONDAZIONE	4.264 mq

SEZIONE N. : 51
QT. PROGETTO : 87.600
DIST.PROG. : 1050.000
DIST.PREC. : 25.000
DIST.SUCC. : 25.000

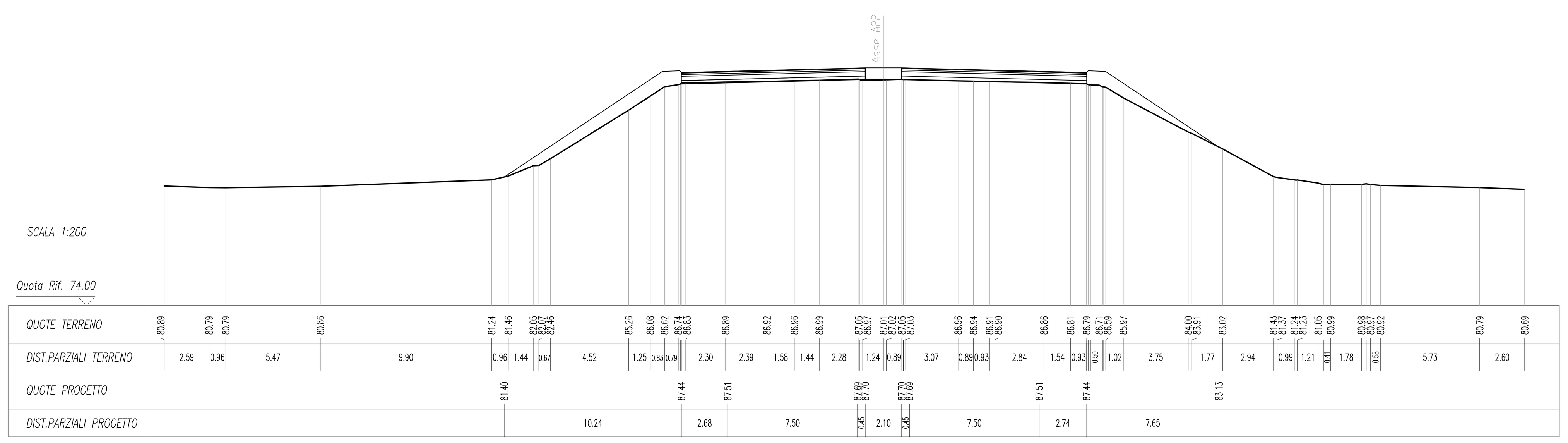

SCAVI E BONIFICHE	
STERRO	4.001 mq
RILEVATI	
RILEVATO	10.804 mq
SOVRASTRUTTURA STRADALE	
STRATO DI USURA	21.250 m
STRATO DI BINDER	21.250 m
STRATO DI BASE	21.250 m
STRATO DI FONDAZIONE	5.313 mq
STRATO DI SOTTOFONDAZIONE	4.250 mq

SEZIONE N. : 55
QT. PROGETTO : 86.169
DIST.PROG. : 1125.000
DIST.PREC. : 25.000
DIST.SUCC. : 20.130

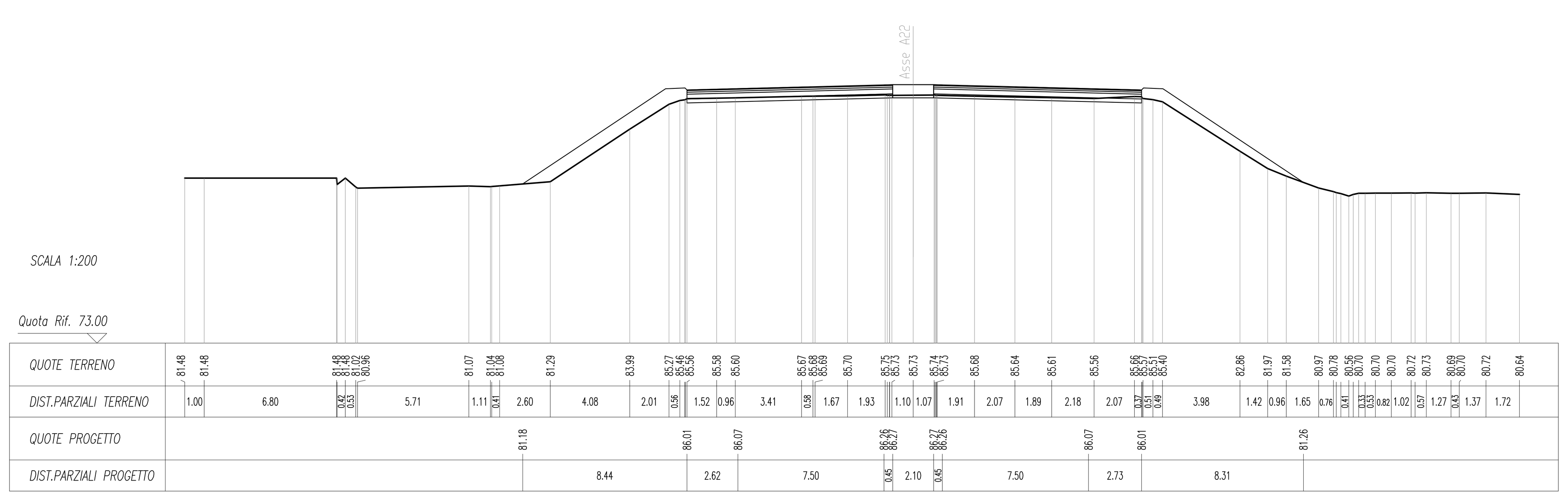

SCAVI E BONIFICHE	
STERRO	1.527 mq
RILEVATI	
RILEVATO	11.254 mq
SOVRASTRUTTURA STRADALE	
STRATO DI USURA	21.310 m
STRATO DI BINDER	21.310 m
STRATO DI BASE	21.310 m
STRATO DI FONDAZIONE	5.328 mq
STRATO DI SOTTOFONDAZIONE	4.262 mq

SEZIONE N. : 52
QT. PROGETTO : 87.123
DIST.PROG. : 1075.000
DIST.PREC. : 25.000
DIST.SUCC. : 11.190

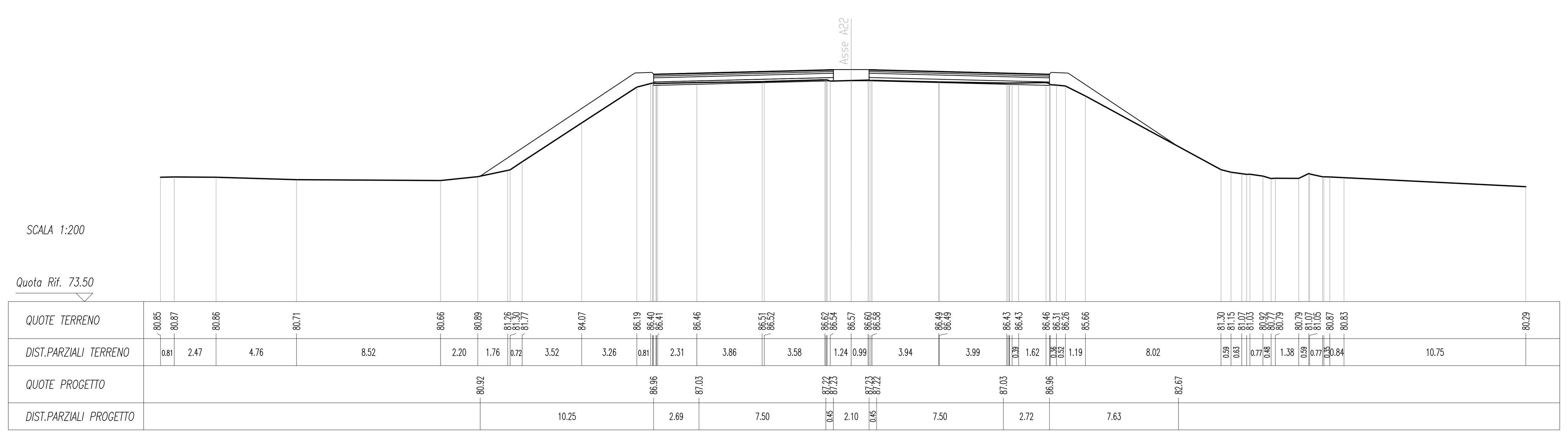

SCAVI E BONIFICHE	
STERRO	4.772 mq
RILEVATI	
RILEVATO	9.117 mq
SOVRASTRUTTURA STRADALE	
STRATO DI USURA	21.270 m
STRATO DI BINDER	21.270 m
STRATO DI BASE	21.270 m
STRATO DI FONDAZIONE	5.318 mq
STRATO DI SOTTOFONDAZIONE	4.254 mq

SEZIONE N. : 56
QT. PROGETTO : 85.784
DIST.PROG. : 1145.130
DIST.PREC. : 20.130
DIST.SUCC. : 29.870

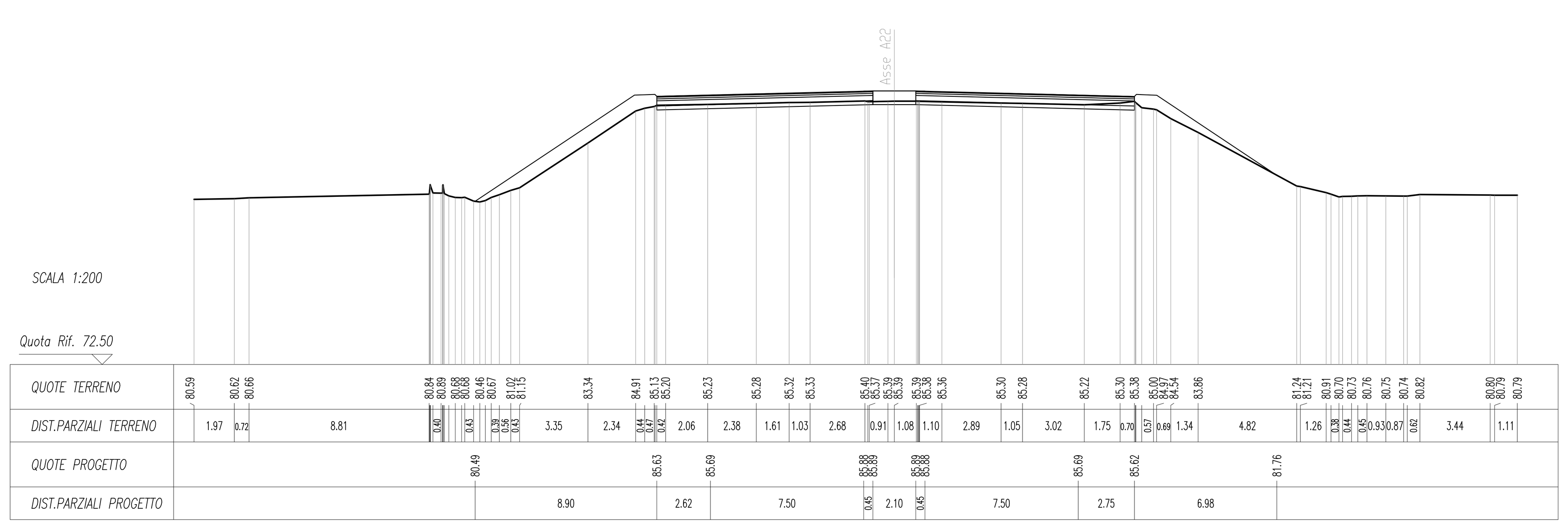

COMMITTENTE:

RFI RETE FERROVIARIA ITALIANA
GRUPPO FERROVIE DELLO STATO ITALIANE

PROGETTAZIONE:

ITALFERR
GRUPPO FERROVIE DELLO STATO ITALIANE

INFRASTRUTTURE FERROVIARIE STRATEGICHE DEFINITE DALLA LEGGE OBIETTIVO N. 443/01 e s.m.i

CUP: J14H20000440001

UO PROGETTAZIONE INTEGRATA NORD

PROGETTO DEFINITIVO

LINEA AV/AC MILANO - VENEZIA
LOTTO FUNZIONALE TRATTA AV/AC BRESCIA EST - VERONA

NODO AV/AC DI VERONA: INGRESSO OVEST

NUOVO CAVALCAFERROVIA AUTOSTRADA DEL BRENNERO A22 PK LINEA STORICA

SEZIONI TRASVERSALI STRADALI VIABILITA'
Tav. 7/15

SCALA : 1:200

COMMESSA	LOTTO	FASE	ENTE	TIPO DOC.	OPERA/DISCIPLINA	PROGR.	REV.
IN10	10	D	26	W9	NV0100	007	A

Revis.	Descrizione	Redatto	Data	Verificato	Data	Approvato	Data	Autorizzato / Data
A	EMISSIONE ESECUTIVA	P. Maestrelli	Set 2021	M. Rigo	Set 2021	C. Mazzocchi	Set 2021	A. Perego Set 2021

File: IN1010D26W9NV0100007A | n. Elab.: