SEZIONE N. : 1

QT. PROGETTO : 93.680

DIST.PROG. : 0.000
DIST.SUCC. : 25.000

SCAVI E BONIFICHE	
FOSSO	0.969 mq
RILEVATI	
RILEVATO	69.608 mq
SOVRASTRUTTURA STRADALE	
STRATO DI USURA	7.000 m
STRATO DI BINDER	7.000 m
STRATO DI BASE	7.000 m
STRATO DI FONDAZIONE	1.750 mq
STRATO DI SOTTOFONDAZIONE	1.400 mq

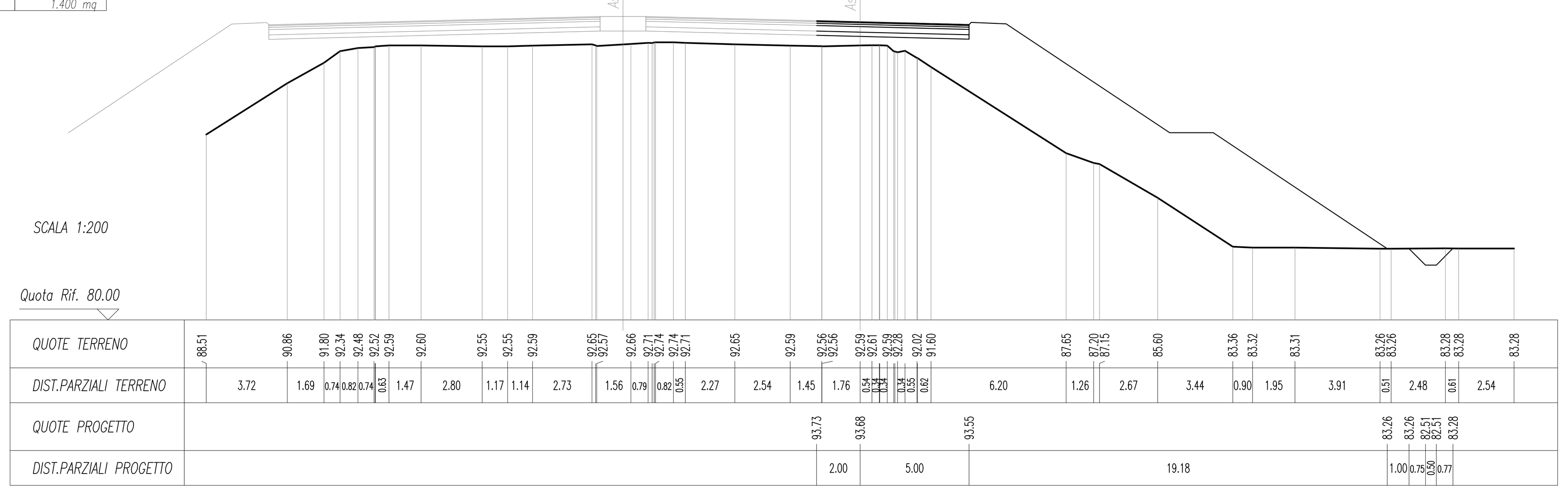

SEZIONE N. : 2

QT. PROGETTO : 93.652

DIST.PROG. : 25.000
DIST.PREC. : 25.000
DIST.SUCC. : 25.000

SCAVI E BONIFICHE	
FOSSO	1.068 mq
RILEVATI	
RILEVATO	79.309 mq
SOVRASTRUTTURA STRADALE	
STRATO DI USURA	7.000 m
STRATO DI BINDER	7.000 m
STRATO DI BASE	7.000 m
STRATO DI FONDAZIONE	1.750 mq
STRATO DI SOTTOFONDAZIONE	1.400 mq

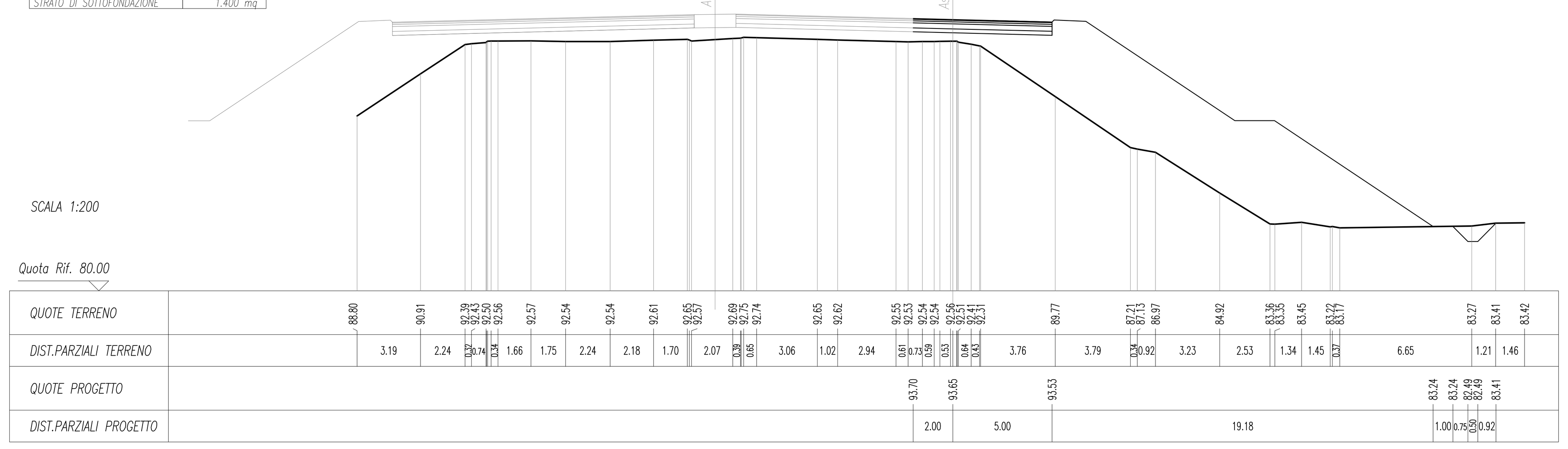

SEZIONE N. : 3

QT. PROGETTO : 93.574

DIST.PROG. : 50.000
DIST.PREC. : 25.000
DIST.SUCC. : 25.000

SCAVI E BONIFICHE	
FOSSO	1.098 mq
RILEVATI	
RILEVATO	81.621 mq
SOVRASTRUTTURA STRADALE	
STRATO DI USURA	7.000 m
STRATO DI BINDER	7.000 m
STRATO DI BASE	7.000 m
STRATO DI FONDAZIONE	1.750 mq
STRATO DI SOTTOFONDAZIONE	1.400 mq

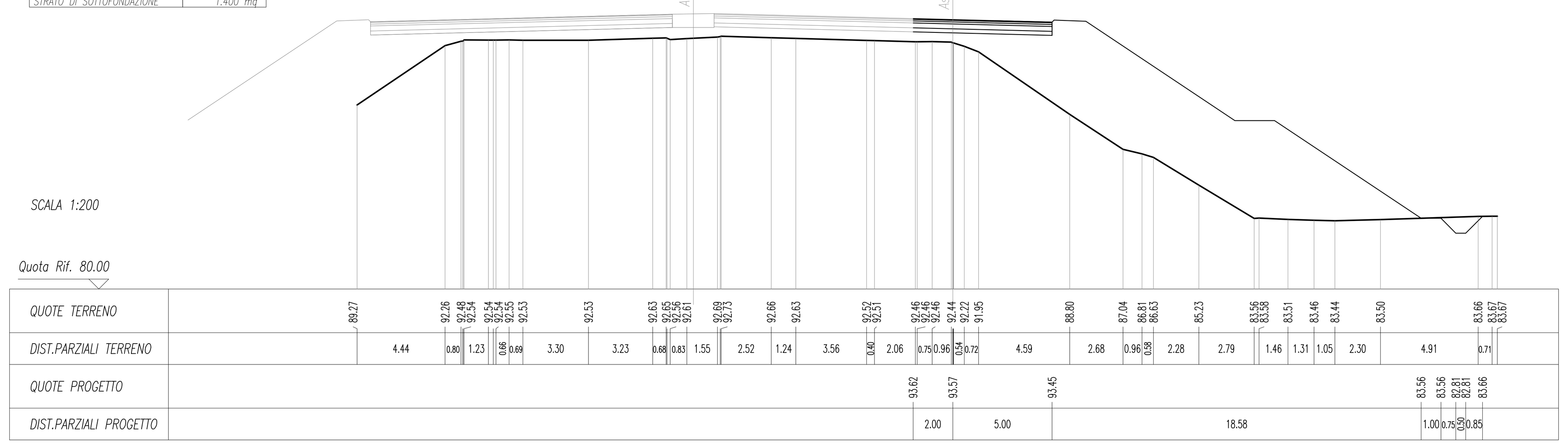

SEZIONE N. : 4

QT. PROGETTO : 93.434

DIST.PROG. : 75.000
DIST.PREC. : 25.000
DIST.SUCC. : 25.000

SCAVI E BONIFICHE	
FOSSO	0.914 mq
RILEVATI	
RILEVATO	81.090 mq
SOVRASTRUTTURA STRADALE	
STRATO DI USURA	7.000 m
STRATO DI BINDER	7.000 m
STRATO DI BASE	7.000 m
STRATO DI FONDAZIONE	1.750 mq
STRATO DI SOTTOFONDAZIONE	1.400 mq

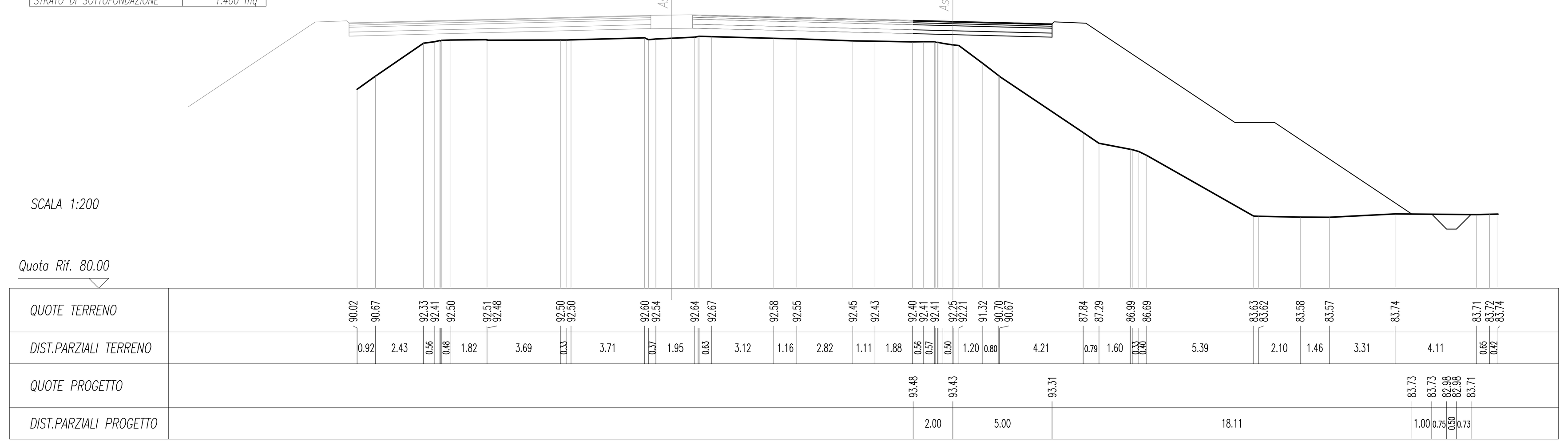

SEZIONE N. : 5

QT. PROGETTO : 93.231

DIST.PROG. : 100.000
DIST.PREC. : 25.000
DIST.SUCC. : 25.000

SCAVI E BONIFICHE	
FOSSO	1.015 mq
RILEVATI	
RILEVATO	81.658 mq
SOVRASTRUTTURA STRADALE	
STRATO DI USURA	7.000 m
STRATO DI BINDER	7.000 m
STRATO DI BASE	7.000 m
STRATO DI FONDAZIONE	1.750 mq
STRATO DI SOTTOFONDAZIONE	1.400 mq

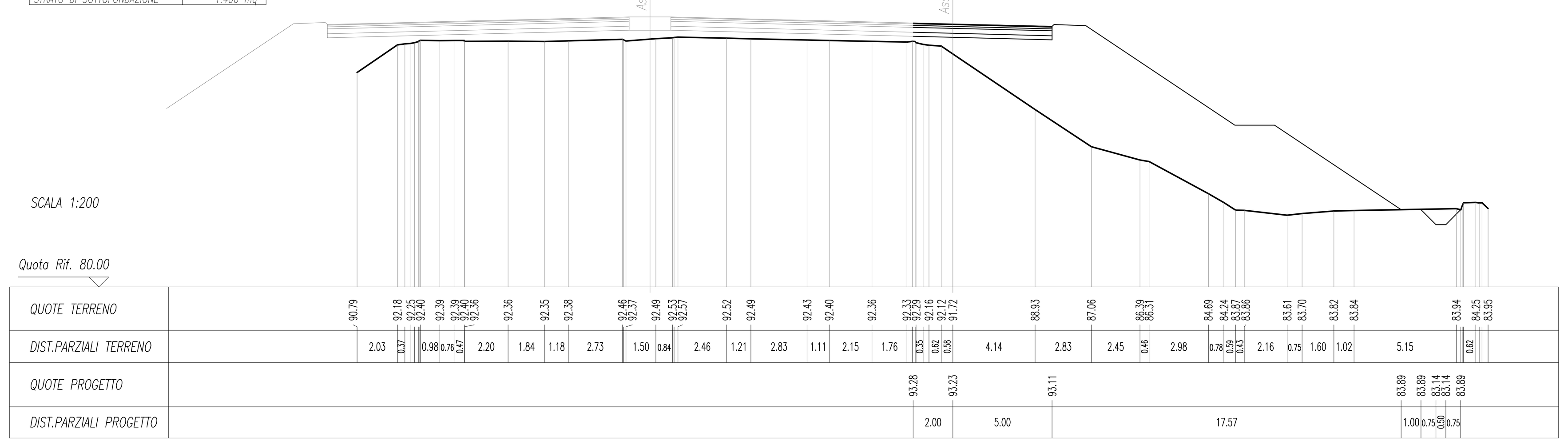

SEZIONE N. : 6

QT. PROGETTO : 92.966

DIST.PROG. : 125.000
DIST.PREC. : 25.000
DIST.SUCC. : 10.525

SCAVI E BONIFICHE	
FOSSO	0.945 mq
RILEVATI	
RILEVATO	82.108 mq
SOVRASTRUTTURA STRADALE	
STRATO DI USURA	7.000 m
STRATO DI BINDER	7.000 m
STRATO DI BASE	7.000 m
STRATO DI FONDAZIONE	1.750 mq
STRATO DI SOTTOFONDAZIONE	1.400 mq

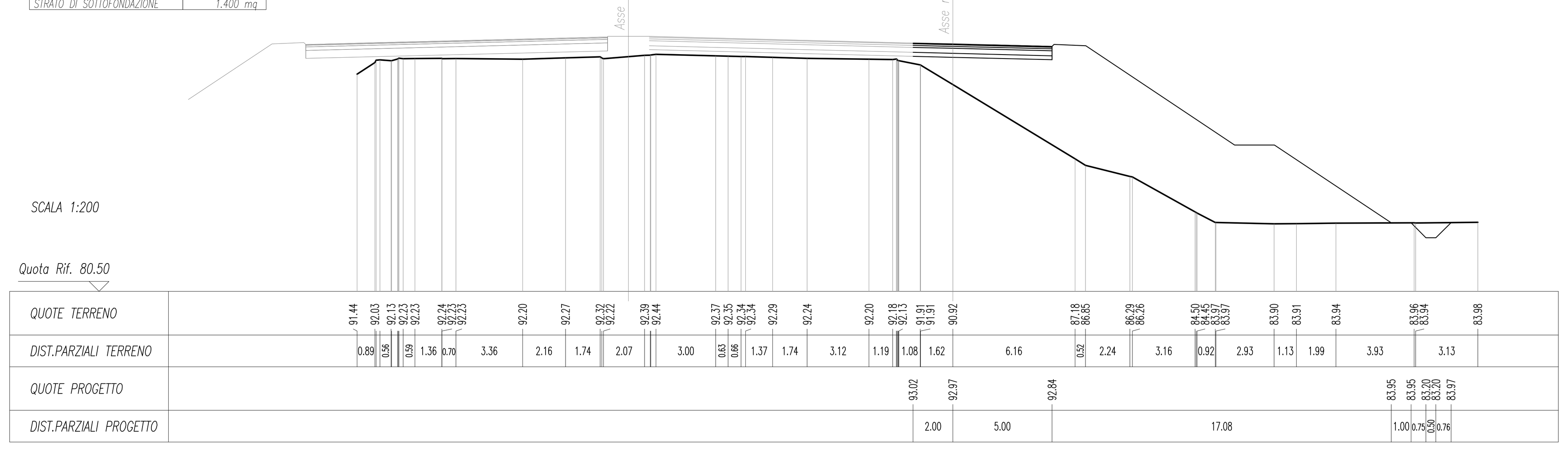

SEZIONE N. : 7

QT. PROGETTO : 92.837

DIST.PROG. : 135.525
DIST.PREC. : 10.525
DIST.SUCC. : 14.475

SCAVI E BONIFICHE	
FOSSO	0.957 mq
RILEVATI	
RILEVATO	82.276 mq
SOVRASTRUTTURA STRADALE	
STRATO DI USURA	7.000 m
STRATO DI BINDER	7.000 m
STRATO DI BASE	7.000 m
STRATO DI FONDAZIONE	1.750 mq
STRATO DI SOTTOFONDAZIONE	1.400 mq

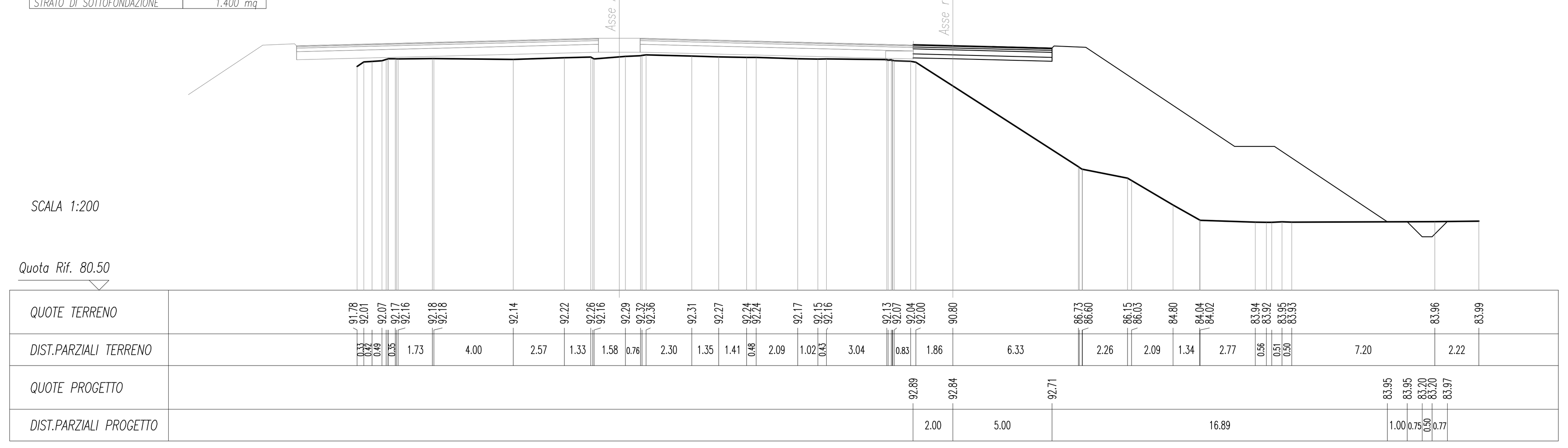

SEZIONE N. : 8

QT. PROGETTO : 92.658

DIST.PROG. : 150.000
DIST.PREC. : 14.475
DIST.SUCC. : 24.350

SCAVI E BONIFICHE	
FOSSO	0.976 mq
RILEVATI	
RILEVATO	77.704 mq
SOVRASTRUTTURA STRADALE	
STRATO DI USURA	7.000 m
STRATO DI BINDER	7.000 m
STRATO DI BASE	7.000 m
STRATO DI FONDAZIONE	1.750 mq
STRATO DI SOTTOFONDAZIONE	1.400 mq

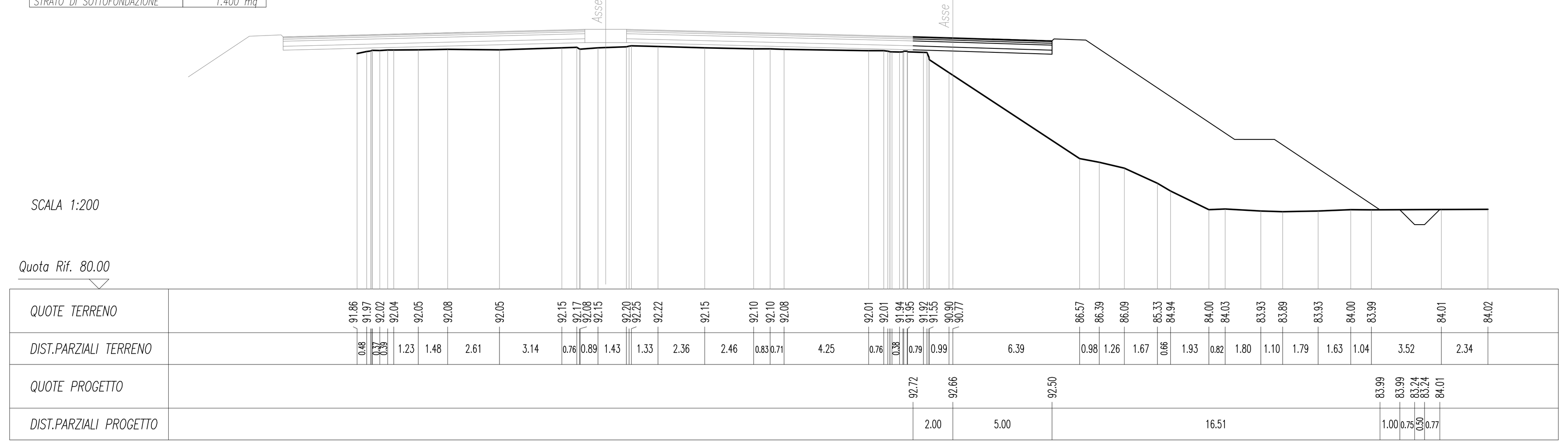

SEZIONE N. : 9

QT. PROGETTO : 92.356

DIST.PROG. : 174.350
DIST.PREC. : 24.350
DIST.SUCC. : 25.650

SCAVI E BONIFICHE	
FOSSO	0.981 mq
RILEVATI	
RILEVATO	68.178 mq
SOVRASTRUTTURA STRADALE	
STRATO DI USURA	8.000 m
STRATO DI BINDER	8.000 m
STRATO DI BASE	8.000 m
STRATO DI FONDAZIONE	2.000 mq
STRATO DI SOTTOFONDAZIONE	1.600 mq

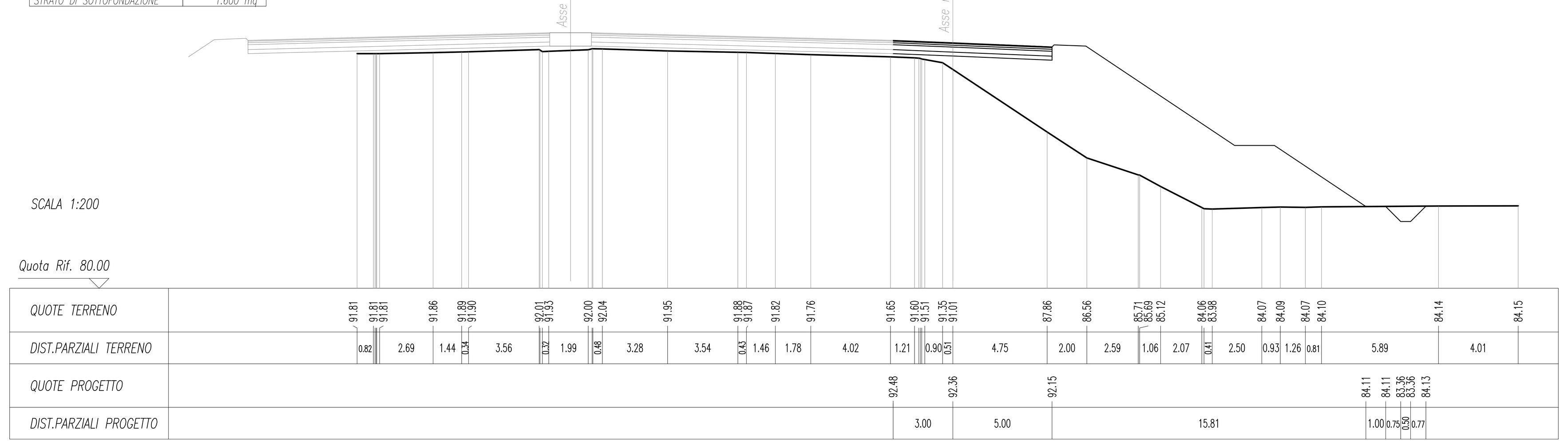

SEZIONE N. : 10

QT. PROGETTO : 91.925

DIST.PROG. : 200.000
DIST.PREC. : 25.650
DIST.SUCC. : 25.000

SCAVI E BONIFICHE	
FOSSO	0.919 mq
RILEVATI	
RILEVATO	46.435 mq
SOVRASTRUTTURA STRADALE	
STRATO DI USURA	8.000 m
STRATO DI BINDER	8.000 m
STRATO DI BASE	8.000 m
STRATO DI FONDAZIONE	2.000 mq
STRATO DI SOTTOFONDAZIONE	1.600 mq

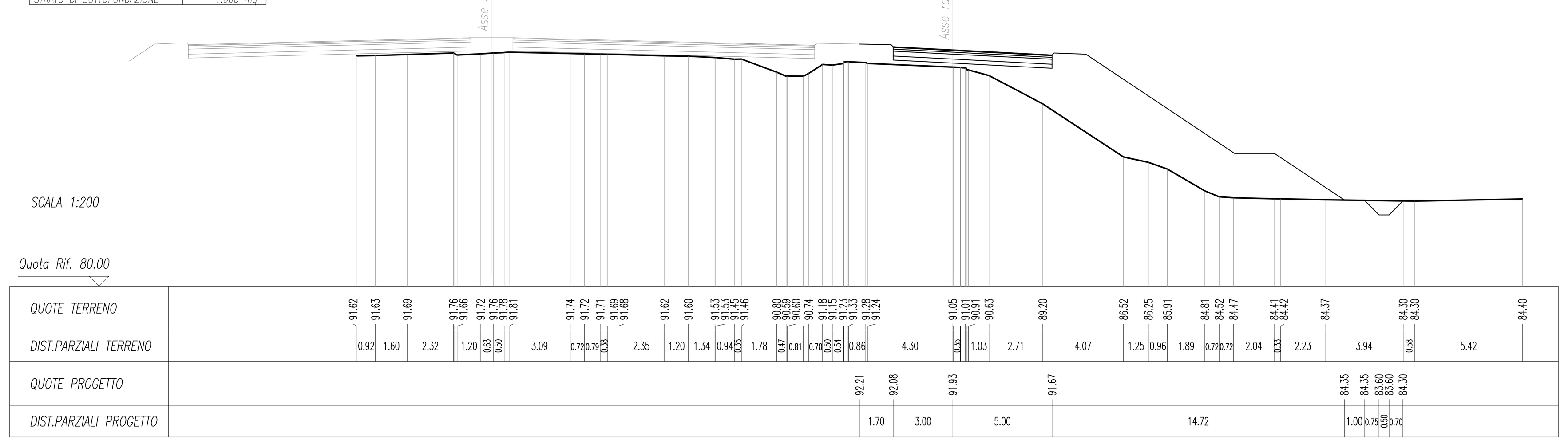

COMMITTENTE:

RFI RETE FERROVIARIA ITALIANA
GRUPPO FERROVIE DELLO STATO ITALIANE

PROGETTAZIONE:

ITALFERR
GRUPPO FERROVIE DELLO STATO ITALIANE

INFRASTRUTTURE FERROVIARIE STRATEGICHE DEFINITE DALLA LEGGE OBIETTIVO N. 443/01 e s.m.i

CUP: J14H20000440001

UO PROGETTAZIONE INTEGRATA NORD

PROGETTO DEFINITIVO

LINEA AV/AC MILANO - VENEZIA
LOTTO FUNZIONALE TRATTA AV/AC BRESCIA EST - VERONA

NODO AV/AC DI VERONA: INGRESSO OVEST

NUOVO CAVALCAFERROVIA AUTOSTRADA DEL BRENNERO A22 PK LINEA STORICA

SEZIONI TRASVERSALI STRADALI VIABILITA' - Rampa MO-VR
Tav. 1/2

SCALA : 1:200

COMMESSA	LOTTO	FASE	ENTE	TIPO DOC.	OPERA/DISCIPLINA	PROGR.	REV.
IN10	10	D	26	W9	NV0100	009	A

Revis.	Descrizione	Redatto	Data	Verificato	Data	Approvato	Data	Autorizzato / Data
A	EMISSIONE ESECUTIVA	P. Maestrelli	Set 2021	M. Rigo	Set 2021	C. Mazzocchi	Set 2021	A. Perego Set 2021

File: IN1010D26W9NV0100001A | n. Elab.: