SCAVI E BONIFICHE	
FOSSO	0.900 mq

RILEVATI	
RILEVATO	40.208 mq

SOVRASTRUTTURA STRADALE	
STRATO DI USURA	8.000 m
STRATO DI BINDER	8.000 m
STRATO DI BASE	8.000 m
STRATO DI FONDAZIONE	2.000 mq
STRATO DI SOTTOFONDAZIONE	1.600 mq

SEZIONE N. : 11
QT. PROGETTO : 91.193
DIST.PROG. : 225.000
DIST.PREC. : 25.000
DIST.SUCC. : 17.386

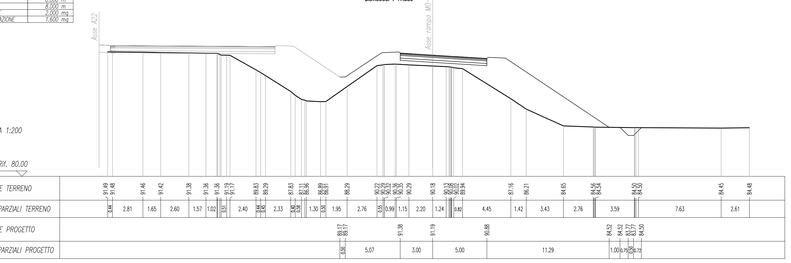

SCAVI E BONIFICHE	
FOSSO	0.910 mq

RILEVATI	
RILEVATO	37.703 mq

SOVRASTRUTTURA STRADALE	
STRATO DI USURA	8.000 m
STRATO DI BINDER	8.000 m
STRATO DI BASE	8.000 m
STRATO DI FONDAZIONE	2.000 mq
STRATO DI SOTTOFONDAZIONE	1.600 mq

SEZIONE N. : 12
QT. PROGETTO : 90.499
DIST.PROG. : 242.386
DIST.PREC. : 17.386
DIST.SUCC. : 7.614

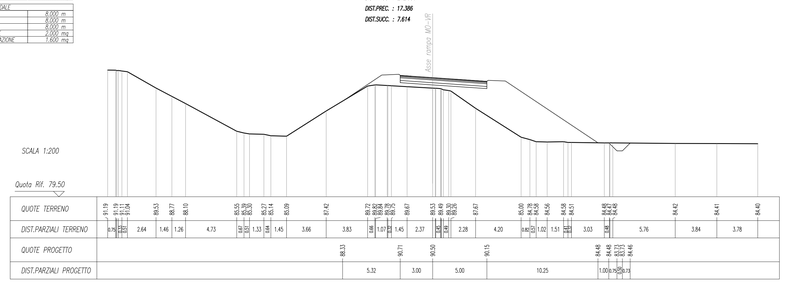

SCAVI E BONIFICHE	
FOSSO	1.137 mq

RILEVATI	
RILEVATO	36.219 mq

SOVRASTRUTTURA STRADALE	
STRATO DI USURA	8.000 m
STRATO DI BINDER	8.000 m
STRATO DI BASE	8.000 m
STRATO DI FONDAZIONE	2.000 mq
STRATO DI SOTTOFONDAZIONE	1.600 mq

SEZIONE N. : 13
QT. PROGETTO : 90.153
DIST.PROG. : 260.000
DIST.PREC. : 7.614
DIST.SUCC. : 25.000

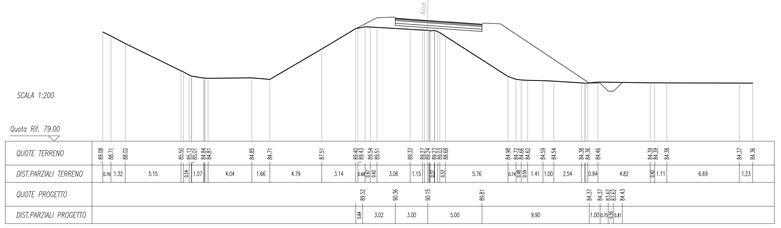

SCAVI E BONIFICHE	
FOSSO	1.835 mq

RILEVATI	
RILEVATO	31.195 mq

SOVRASTRUTTURA STRADALE	
STRATO DI USURA	8.000 m
STRATO DI BINDER	8.000 m
STRATO DI BASE	8.000 m
STRATO DI FONDAZIONE	2.000 mq
STRATO DI SOTTOFONDAZIONE	1.600 mq

SEZIONE N. : 14
QT. PROGETTO : 89.010
DIST.PROG. : 275.000
DIST.PREC. : 25.000
DIST.SUCC. : 10.204

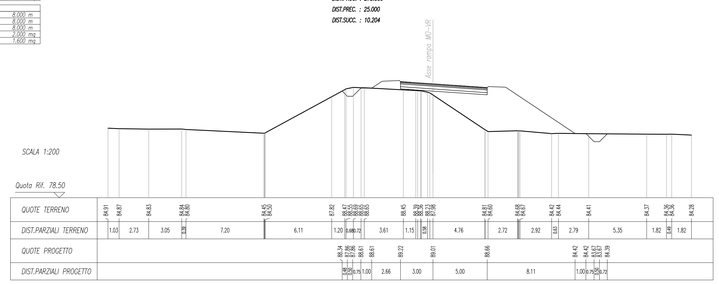

SCAVI E BONIFICHE	
FOSSO	1.600 mq

RILEVATI	
RILEVATO	26.688 mq

SOVRASTRUTTURA STRADALE	
STRATO DI USURA	8.000 m
STRATO DI BINDER	8.000 m
STRATO DI BASE	8.000 m
STRATO DI FONDAZIONE	2.000 mq
STRATO DI SOTTOFONDAZIONE	1.600 mq

SEZIONE N. : 15
QT. PROGETTO : 88.575
DIST.PROG. : 285.204
DIST.PREC. : 10.204
DIST.SUCC. : 14.796

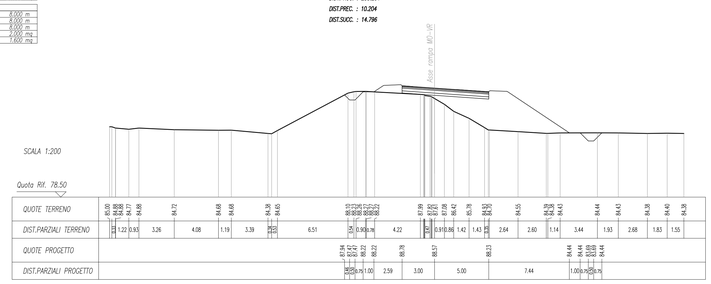

SCAVI E BONIFICHE	
FOSSO	0.151 mq
TOTOSO	1.687 mq

RILEVATI	
RILEVATO	20.180 mq

SOVRASTRUTTURA STRADALE	
STRATO DI USURA	8.000 m
STRATO DI BINDER	8.000 m
STRATO DI BASE	8.000 m
STRATO DI FONDAZIONE	2.000 mq
STRATO DI SOTTOFONDAZIONE	1.600 mq

SEZIONE N. : 16
QT. PROGETTO : 88.036
DIST.PROG. : 300.000
DIST.PREC. : 14.796
DIST.SUCC. : 28.022

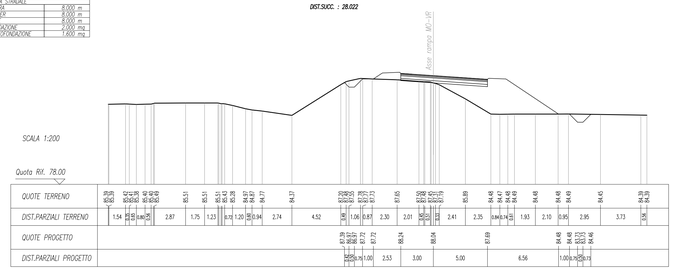

SCAVI E BONIFICHE	
TERRENO	1.405 mq
FOSSO	0.961 mq

RILEVATI	
RILEVATO	9.283 mq

SOVRASTRUTTURA STRADALE	
STRATO DI USURA	8.000 m
STRATO DI BINDER	8.000 m
STRATO DI BASE	8.000 m
STRATO DI FONDAZIONE	2.000 mq
STRATO DI SOTTOFONDAZIONE	1.600 mq

SEZIONE N. : 17
QT. PROGETTO : 87.315
DIST.PROG. : 328.022
DIST.PREC. : 28.022
DIST.SUCC. : 21.978

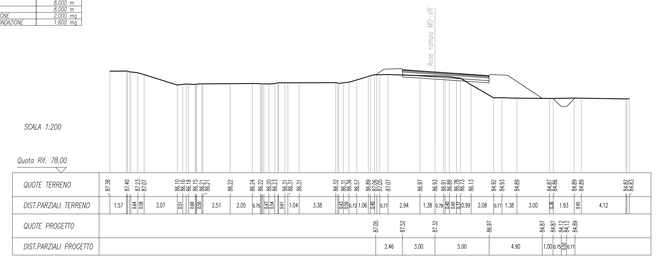

SCAVI E BONIFICHE	
TERRENO	4.255 mq
FOSSO	0.803 mq

RILEVATI	
RILEVATO	4.249 mq

SOVRASTRUTTURA STRADALE	
STRATO DI USURA	8.000 m
STRATO DI BINDER	8.000 m
STRATO DI BASE	8.000 m
STRATO DI FONDAZIONE	2.000 mq
STRATO DI SOTTOFONDAZIONE	1.600 mq

SEZIONE N. : 18
QT. PROGETTO : 87.025
DIST.PROG. : 350.000
DIST.PREC. : 21.978
DIST.SUCC. : 23.886

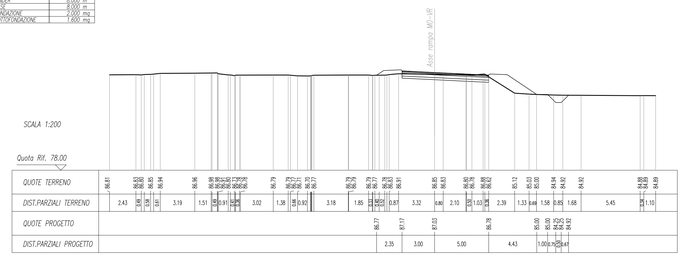

SCAVI E BONIFICHE	
TERRENO	4.157 mq
FOSSO	0.554 mq

RILEVATI	
RILEVATO	0.880 mq

SOVRASTRUTTURA STRADALE	
STRATO DI USURA	8.000 m
STRATO DI BINDER	8.000 m
STRATO DI BASE	8.000 m
STRATO DI FONDAZIONE	2.000 mq
STRATO DI SOTTOFONDAZIONE	1.600 mq

SEZIONE N. : 19
QT. PROGETTO : 86.983
DIST.PROG. : 373.886
DIST.PREC. : 23.886
DIST.SUCC. : 11.727

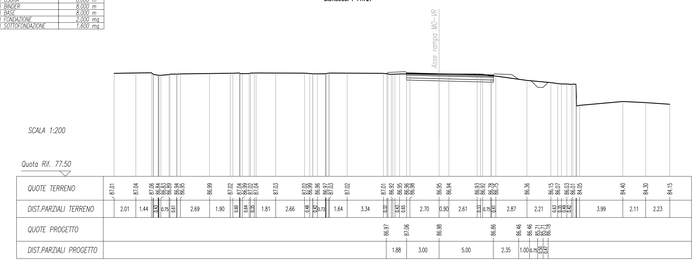

SCAVI E BONIFICHE	
FOSSO	5.377 mq

SOVRASTRUTTURA STRADALE	
STRATO DI USURA	7.600 m
STRATO DI BINDER	7.600 m
STRATO DI BASE	7.600 m
STRATO DI FONDAZIONE	1.900 mq
STRATO DI SOTTOFONDAZIONE	1.520 mq

SEZIONE N. : 20
QT. PROGETTO : 87.041
DIST.PROG. : 385.613
DIST.PREC. : 11.727

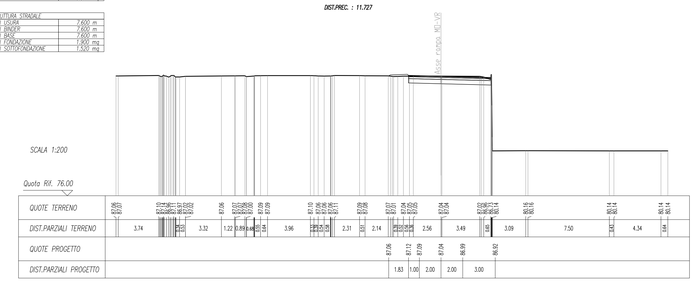

SEZIONE TIPO in RILEVATO
scala 1:100

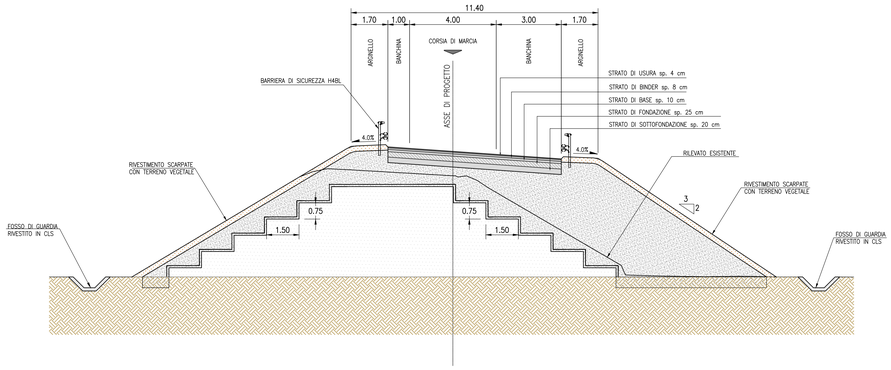

COMMITTENTE:

RFI RETE FERROVIARIA ITALIANA
GRUPPO FERROVIE DELLO STATO ITALIANE

PROGETTAZIONE:

ITALFERR
GRUPPO FERROVIE DELLO STATO ITALIANE

INFRASTRUTTURE FERROVIARIE STRATEGICHE DEFINITE DALLA LEGGE OBIETTIVO N. 443/01 e s.m.i

CUP: J14H20000440001

UO PROGETTAZIONE INTEGRATA NORD

PROGETTO DEFINITIVO

LINEA AV/AC MILANO - VENEZIA
LOTTO FUNZIONALE TRATTA AV/AC BRESCIA EST - VERONA

NODO AV/AC DI VERONA: INGRESSO OVEST

NUOVO CAVALCAFERROVIA AUTOSTRADA DEL BRENNERO A22 PK LINEA STORICA

SEZIONI TRASVERSALI STRADALI VIABILITA' - Rampa MO-VR
Tav. 2/2

SCALA : 1:200

COMMESSA	LOTTO	FASE	ENTE	TIPO DOC.	OPERA/DISCIPLINA	PROGR.	REV.
IN10	10	D	26	W9	NV0100	010	A

Revis.	Descrizione	Redatto	Data	Verificato	Data	Approvato	Data	Autorizzato / Data
A	EMISSIONE ESECUTIVA	P. Maestrelli	Set 2021	M. Rigo	Set 2021	C. Mazzocchi	Set 2021	A. Perego Set 2021

File: IN10100D26WRNV0100001A

n. Elab.: