SCAVI E BONIFICHE	
TERRENO	1.417 mq
FOSSO	1.167 mq
RILEVATI	
RILEVATO	0.492 mq
SOVRASTRUTTURA STRADALE	
STRATO DI USURA	6.000 m
STRATO DI BINDER	6.000 m
STRATO DI BASE	6.000 m
STRATO DI FONDAZIONE	1.500 mq
STRATO DI SOTTOFONDAZIONE	1.200 mq

SEZIONE N. : 1
QT. PROGETTO : 87.088
DIST.PROG. : 00.000
DIST.SUCC. : 13.558



SCAVI E BONIFICHE	
TERRENO	3.572 mq
FOSSO	0.142 mq
RILEVATI	
RILEVATO	0.692 mq
SOVRASTRUTTURA STRADALE	
STRATO DI USURA	6.000 m
STRATO DI BINDER	6.000 m
STRATO DI BASE	6.000 m
STRATO DI FONDAZIONE	1.500 mq
STRATO DI SOTTOFONDAZIONE	1.200 mq

SEZIONE N. : 2
QT. PROGETTO : 87.039
DIST.PROG. : 13.558
DIST.PREC. : 13.558
DIST.SUCC. : 11.442

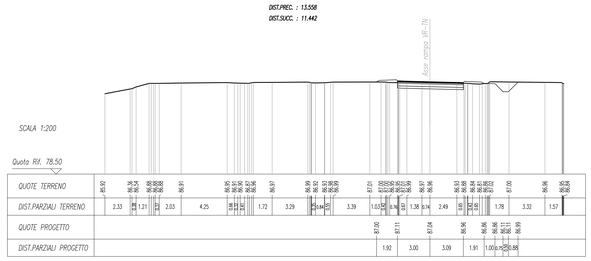

SCAVI E BONIFICHE	
TERRENO	3.240 mq
FOSSO	1.122 mq
RILEVATI	
RILEVATO	1.140 mq
SOVRASTRUTTURA STRADALE	
STRATO DI USURA	6.200 m
STRATO DI BINDER	6.200 m
STRATO DI BASE	6.200 m
STRATO DI FONDAZIONE	1.550 mq
STRATO DI SOTTOFONDAZIONE	1.240 mq

SEZIONE N. : 3
QT. PROGETTO : 87.083
DIST.PROG. : 25.000
DIST.PREC. : 11.442
DIST.SUCC. : 24.526

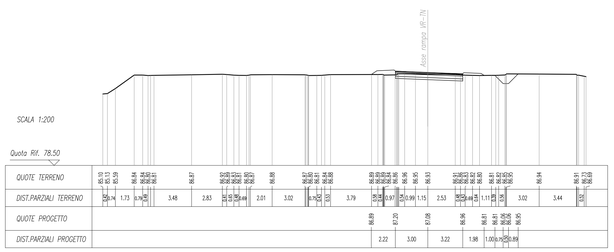

SCAVI E BONIFICHE	
TERRENO	2.281 mq
FOSSO	0.649 mq
RILEVATI	
RILEVATO	3.048 mq
SOVRASTRUTTURA STRADALE	
STRATO DI USURA	6.500 m
STRATO DI BINDER	6.500 m
STRATO DI BASE	6.500 m
STRATO DI FONDAZIONE	1.625 mq
STRATO DI SOTTOFONDAZIONE	1.300 mq

SEZIONE N. : 4
QT. PROGETTO : 87.472
DIST.PROG. : 49.525
DIST.PREC. : 24.526
DIST.SUCC. : 21.143

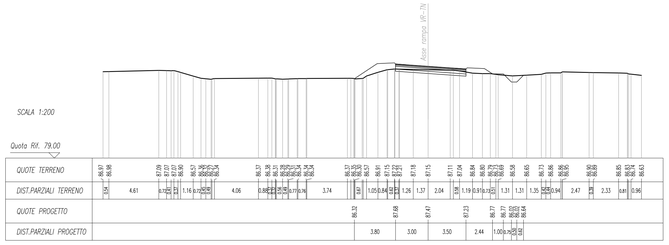

SCAVI E BONIFICHE	
TERRENO	1.133 mq
FOSSO	5.949 mq
RILEVATI	
RILEVATO	10.368 mq
SOVRASTRUTTURA STRADALE	
STRATO DI USURA	6.500 m
STRATO DI BINDER	6.500 m
STRATO DI BASE	6.500 m
STRATO DI FONDAZIONE	1.625 mq
STRATO DI SOTTOFONDAZIONE	1.518 mq

SEZIONE N. : 5
QT. PROGETTO : 88.067
DIST.PROG. : 70.668
DIST.PREC. : 21.143
DIST.SUCC. : 21.141

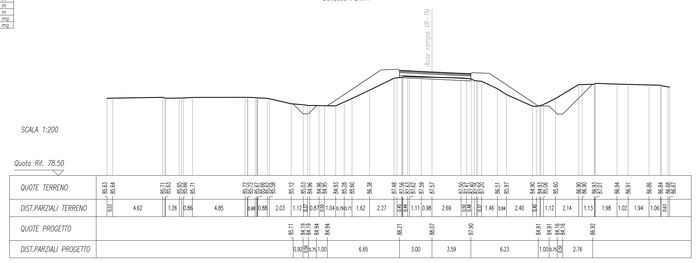

SCAVI E BONIFICHE	
FOSSO	5.904 mq
RILEVATI	
RILEVATO	11.860 mq
SOVRASTRUTTURA STRADALE	
STRATO DI USURA	6.500 m
STRATO DI BINDER	6.500 m
STRATO DI BASE	6.500 m
STRATO DI FONDAZIONE	1.625 mq
STRATO DI SOTTOFONDAZIONE	1.300 mq

SEZIONE N. : 6
QT. PROGETTO : 88.682
DIST.PROG. : 91.809
DIST.PREC. : 21.141
DIST.SUCC. : 33.191

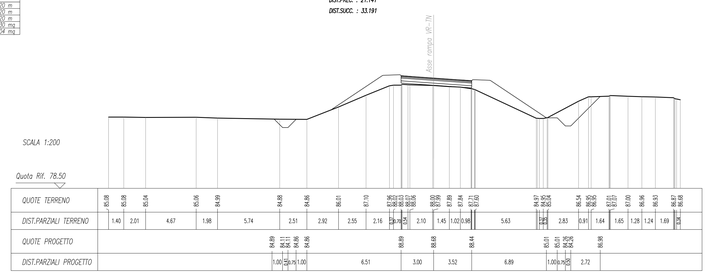

SCAVI E BONIFICHE	
TERRENO	5.228 mq
FOSSO	
RILEVATI	
RILEVATO	23.004 mq
SOVRASTRUTTURA STRADALE	
STRATO DI USURA	6.250 m
STRATO DI BINDER	6.250 m
STRATO DI BASE	6.250 m
STRATO DI FONDAZIONE	1.562 mq
STRATO DI SOTTOFONDAZIONE	1.250 mq

SEZIONE N. : 7
QT. PROGETTO : 89.646
DIST.PROG. : 125.000
DIST.PREC. : 33.191
DIST.SUCC. : 14.121

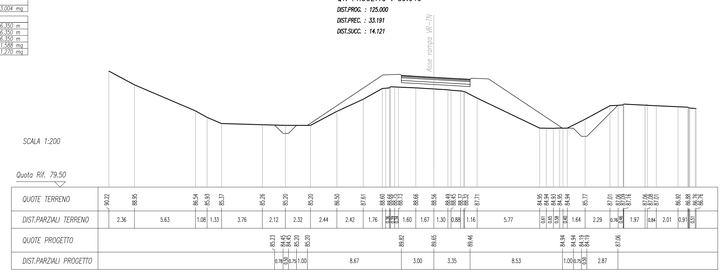

SCAVI E BONIFICHE	
TERRENO	4.237 mq
FOSSO	
RILEVATI	
RILEVATO	30.034 mq
SOVRASTRUTTURA STRADALE	
STRATO DI USURA	6.210 m
STRATO DI BINDER	6.210 m
STRATO DI BASE	6.210 m
STRATO DI FONDAZIONE	1.567 mq
STRATO DI SOTTOFONDAZIONE	1.254 mq

SEZIONE N. : 8
QT. PROGETTO : 90.057
DIST.PROG. : 139.121
DIST.PREC. : 14.121
DIST.SUCC. : 25.879

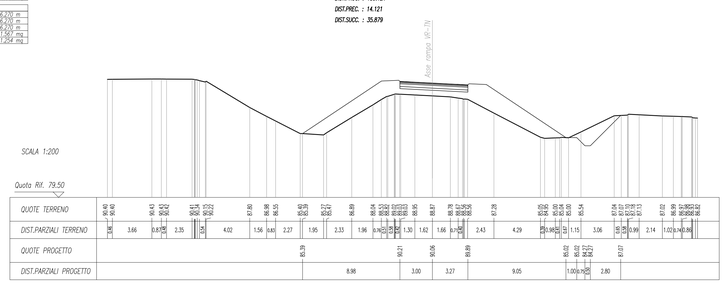

SCAVI E BONIFICHE	
TERRENO	4.234 mq
FOSSO	
RILEVATI	
RILEVATO	13.770 mq
SOVRASTRUTTURA STRADALE	
STRATO DI USURA	6.240 m
STRATO DI BINDER	6.240 m
STRATO DI BASE	6.240 m
STRATO DI FONDAZIONE	1.560 mq
STRATO DI SOTTOFONDAZIONE	1.248 mq

SEZIONE N. : 9
QT. PROGETTO : 90.605
DIST.PROG. : 200.000
DIST.PREC. : 35.879
DIST.SUCC. : 31.380

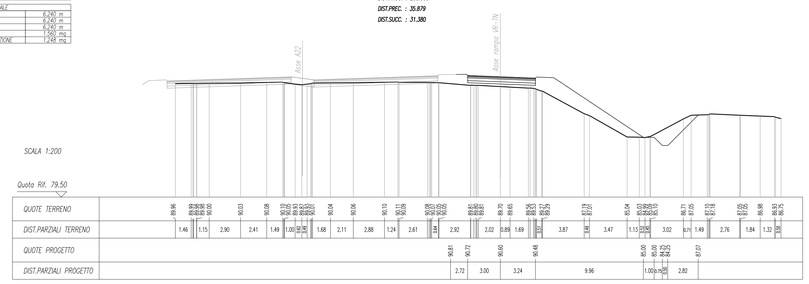

SCAVI E BONIFICHE	
TERRENO	1.242 mq
FOSSO	
RILEVATI	
RILEVATO	6.000 mq
SOVRASTRUTTURA STRADALE	
STRATO DI USURA	6.170 m
STRATO DI BINDER	6.170 m
STRATO DI BASE	6.170 m
STRATO DI FONDAZIONE	1.592 mq
STRATO DI SOTTOFONDAZIONE	1.274 mq

SEZIONE N. : 10
QT. PROGETTO : 90.363
DIST.PROG. : 206.380
DIST.PREC. : 31.380
DIST.SUCC. : 18.620

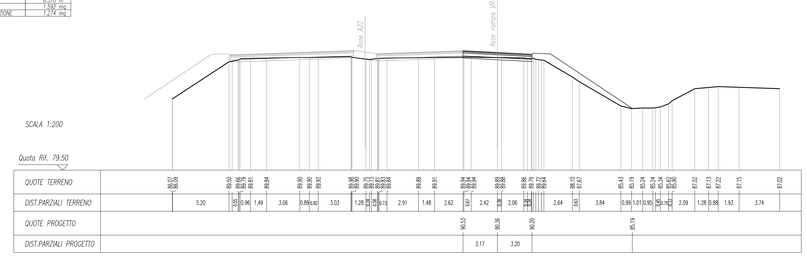

COMMITTENTE:

RFI RETE FERROVIARIA ITALIANA
GRUPPO FERROVIE DELLO STATO ITALIANE

PROGETTAZIONE:

ITALFERR
GRUPPO FERROVIE DELLO STATO ITALIANE

INFRASTRUTTURE FERROVIARIE STRATEGICHE DEFINITE DALLA LEGGE OBIETTIVO N. 443/01 e s.m.i

CUP: J14H200000440001

UO PROGETTAZIONE INTEGRATA NORD

PROGETTO DEFINITIVO

LINEA AV/AC MILANO - VENEZIA
LOTTO FUNZIONALE TRATTA AV/AC BRESCIA EST - VERONA

NODO AV/AC DI VERONA: INGRESSO OVEST

NUOVO CAVALCAFERROVIA AUTOSTRADA DEL BRENNERO A22 PK LINEA STORICA

SEZIONI TRASVERSALI STRADALI VIABILITA' - Rampa VR-TN
Tav. 1/2

SCALA : 1:200

COMMESSA	LOTTO	FASE	ENTE	TIPO DOC.	OPERA/DISCIPLINA	PROGR.	REV.
IN10	10	D	26	W9	NV0100	013	A

Revis.	Descrizione	Redatto	Data	Verificato	Data	Approvato	Data	Autorizzato / Data
A	EMISSIONE ESECUTIVA	P. Marastrelli	Set 2021	M. Rigo	Set 2021	C. Mazzocchi	Set 2021	A. Peirigo Set 2021

File: IN10100D26W9NV0100001A | n. Elab.: