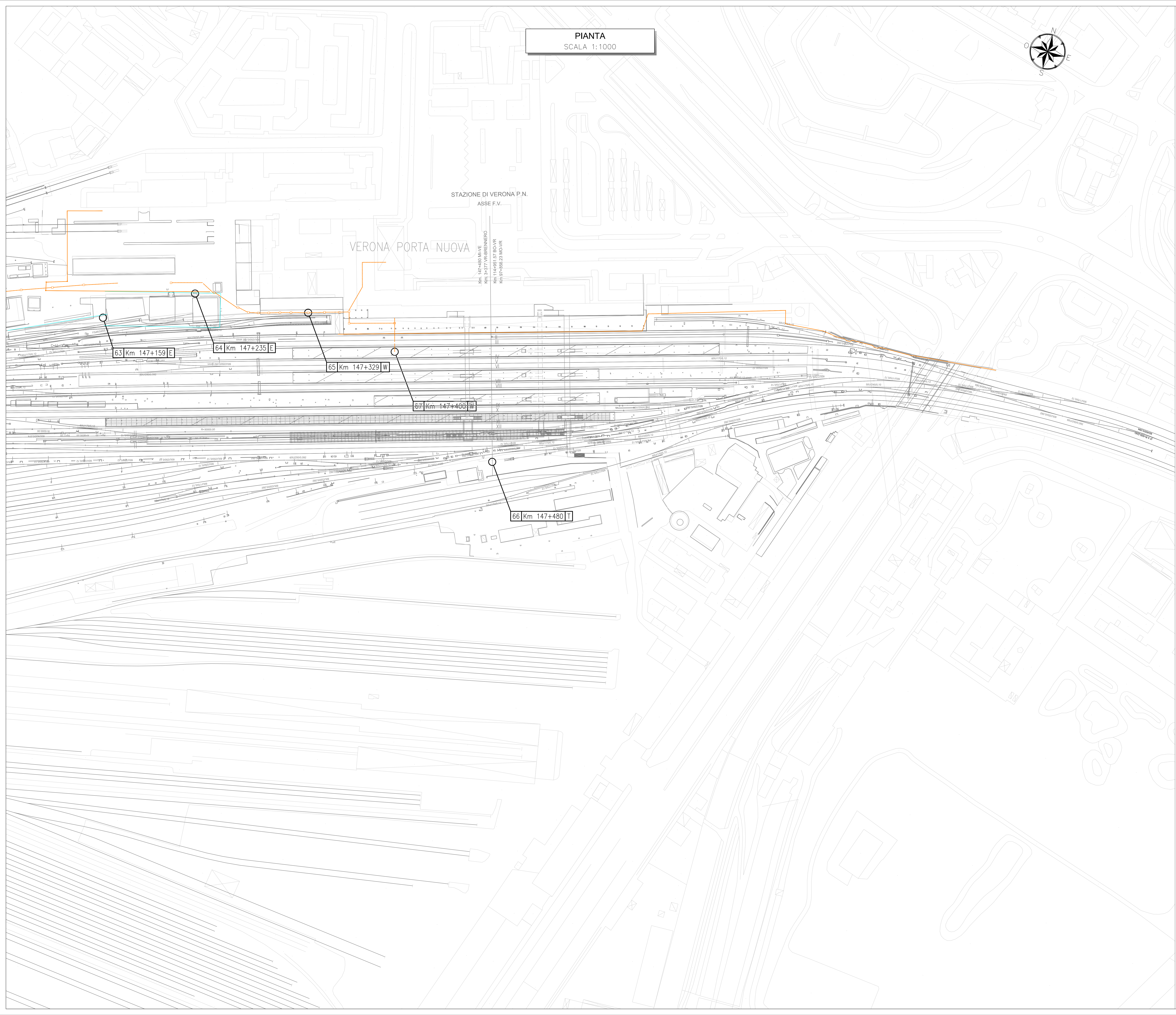

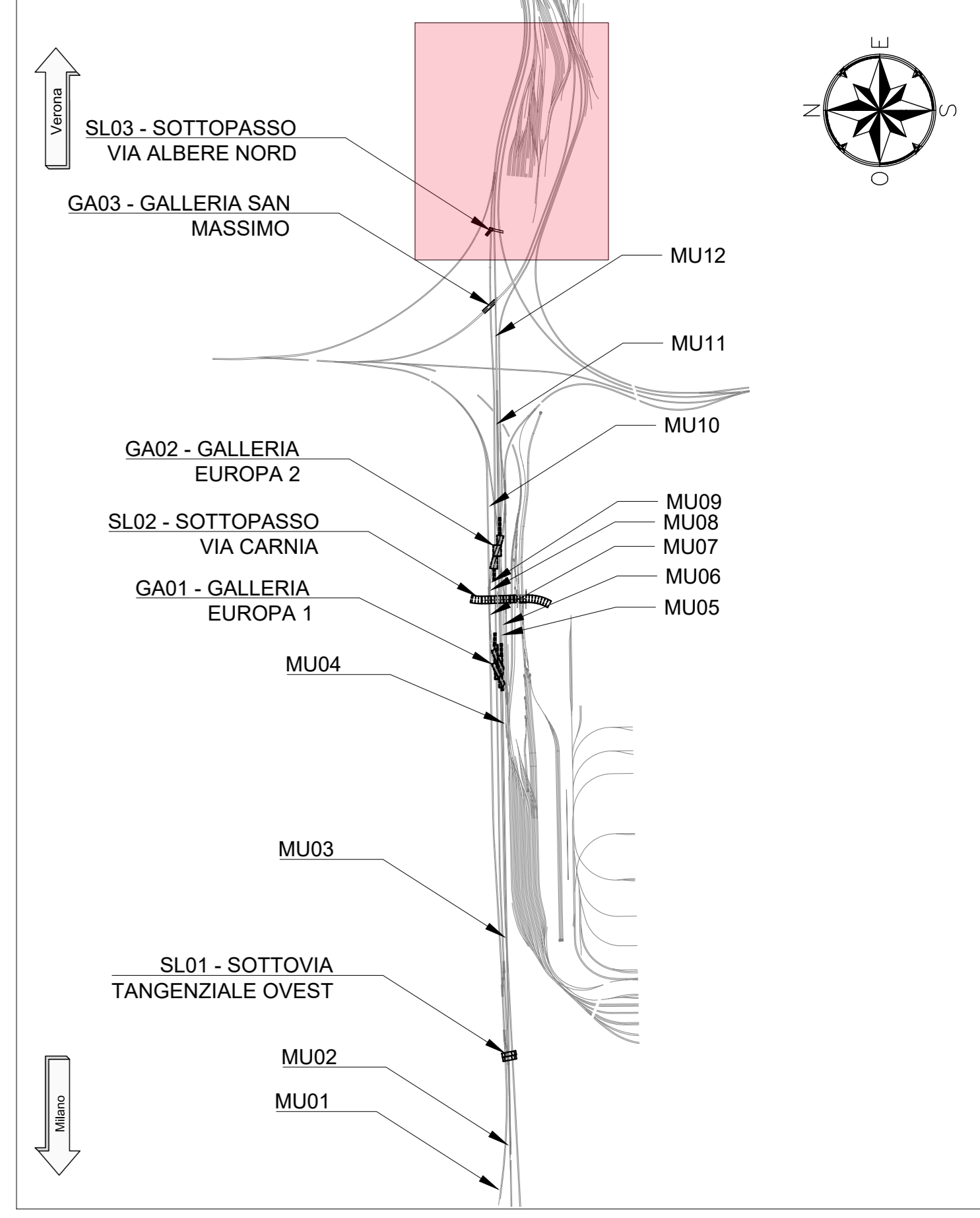


PIANTA  
SCALA 1:1000



KEY PLAN - Scala 1:25.000



NOTE

- LE PROGRESSIVE FANNO RIFERIMENTO AL BINARIO "MI-VE AV (BP)"
- LA SOLUZIONE PER LE INTERFERENZE SIA PUNTUALI CHE LONGITUDINALI PER LA LINEA WIND E' LA RIMOZIONE COMPLETA E POSA COMPLETA DI NUOVE CONDOTTE E LINEE.

LEGGENDA

E : LINEA ELETTRICA	LEGGENDA CENSIMENTO
T : LINEA TELEFONICA	— GAS
I : CONDOTTA IDRICA	— ELETTRICITA'
F : CONDOTTA FOGNARIA	— CONSORZIO BONIFICA
G : GASDOTTO	— TELECOMUNICAZIONI
C : CANALE IRRIGUO	— CAVIDOTTI E LINEE WIND
CB: CONSORZIO BONIFICA	LEGGENDA RISOLUZIONE
	--- DEVIAZIONE GAS
	--- DEVIAZIONE ELETTRICITA'
	--- DEVIAZIONE CONSORZIO BONIFICA

Progressivo

Riferimento scheda Km 8 + 050 E Codicia interferenza

COMMITTENTE:

PROGETTAZIONE:

**INFRASTRUTTURE FERROVIARIE STRATEGICHE DEFINITE DALLA LEGGE OBIETTIVO N. 443/01 e s.m.i**

**U.O. PROGETTAZIONE INTEGRATA NORD**

**PROGETTO DEFINITIVO**

**LINEA AV/AC MILANO - VENEZIA**  
**LOTTO FUNZIONALE TRATTA AV/AC BRESCIA EST - VERONA**  
**NODO AV/AC DI VERONA: INGRESSO OVEST**

SI - RISOLUZIONE SOTTOSERVIZI INTERFERITI

TIPOLOGICO RISOLUZIONE SOTTOSERVIZI  
TAV. 7/7

SCALA: 1:1.000

COMMESSA	LOTTO	FASE	ENTE	TIPO DOC.	OPERA/DISCIPLINA	PROGR.	REV.
IN10	10	D	26	P7	S10000	007	A

Rev.	Descrizione	Redatto	Data	Verificato	Data	Approvato	Data	Autorizzato / Data
A	EMISSIONE ESECUTIVA	P. Cusiro	Ser 2021	M. Rigo	Ser 2021	C. Mazzocchi	Ser 2021	A. Perigo Ser 2021

File: IN1010026751000007A.dwg n. Elab.: