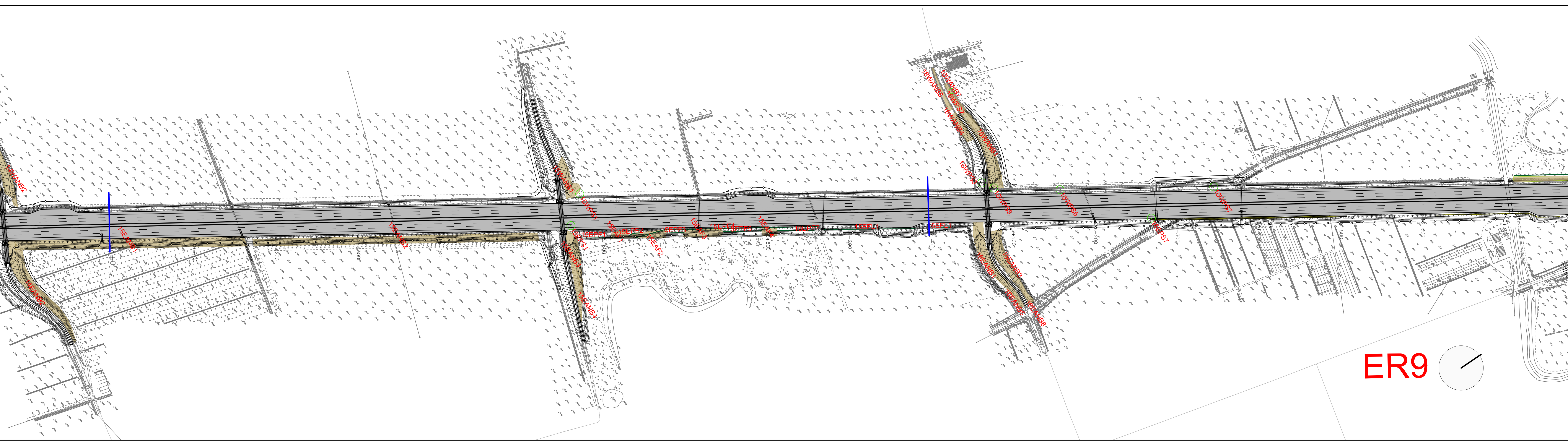
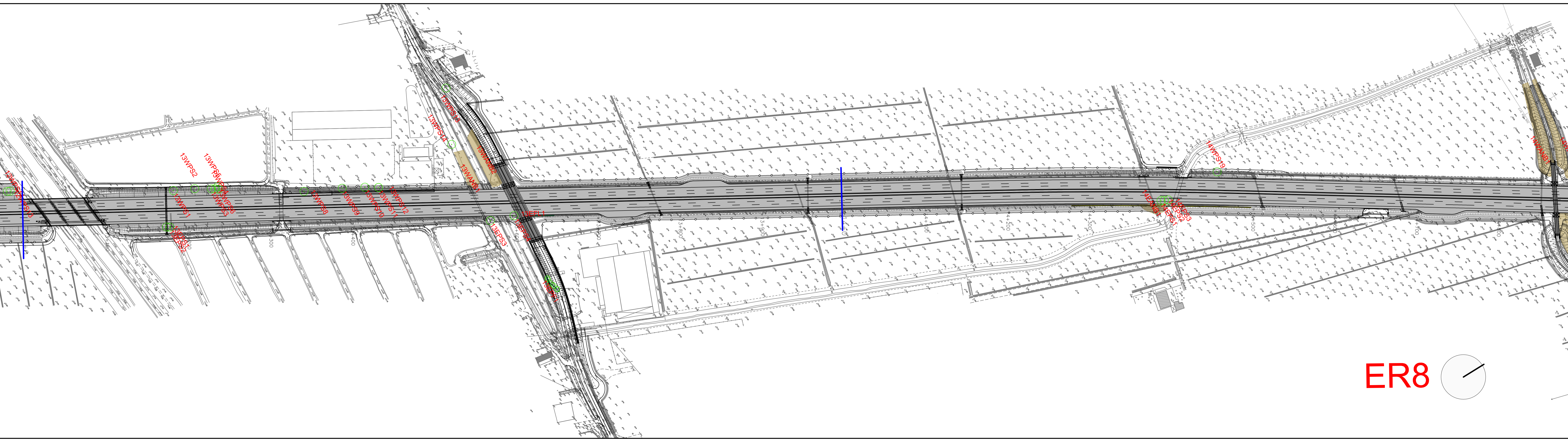
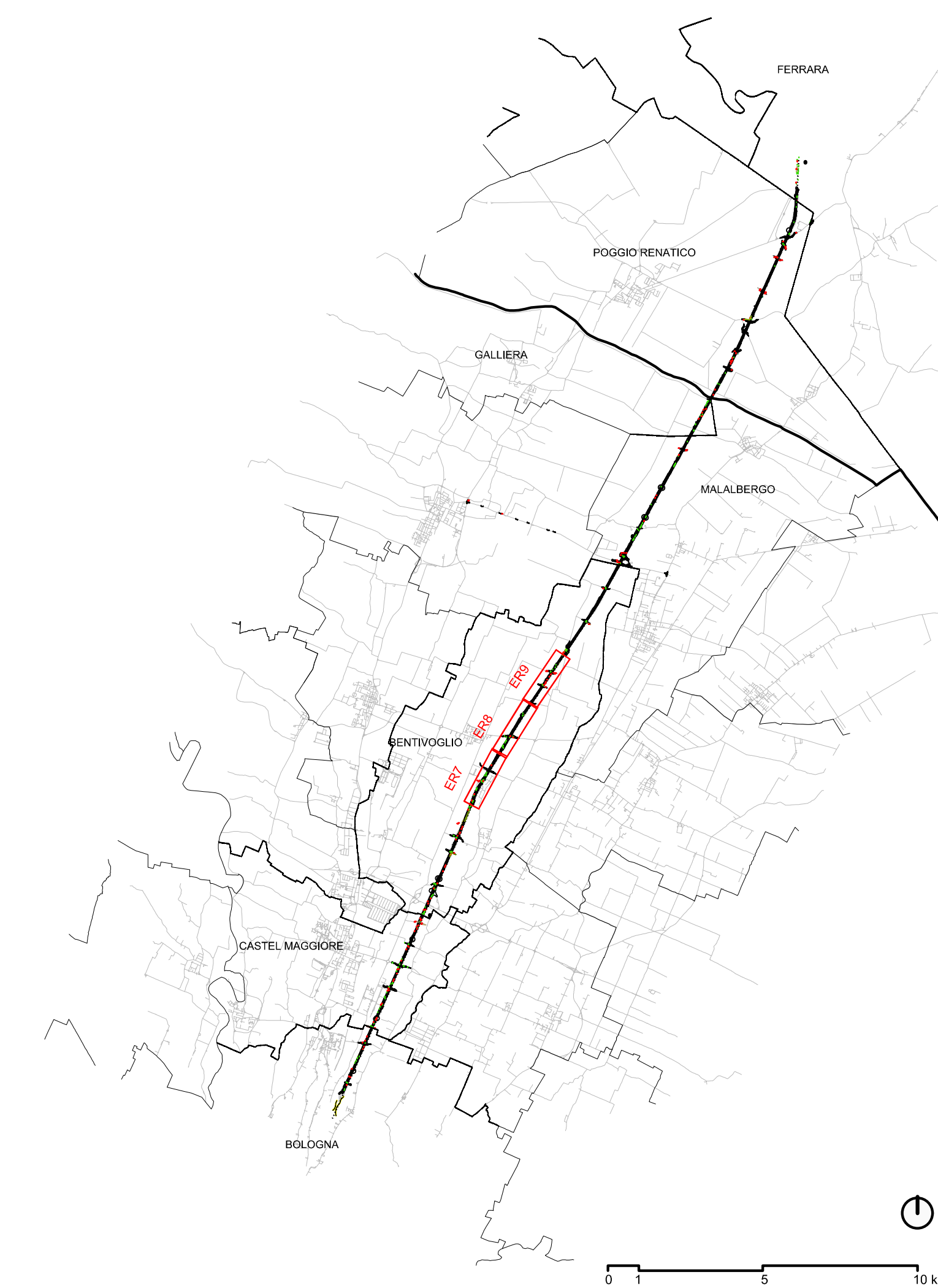


### Legenda

- Codici alfanumerici etichette**
- 7 W PS 4
  - livello 4 numero progressivo per topologia di vegetazione (PS, FL, PF, ANB, AF)
  - livello 3 tipologia di vegetazione (PS, FL, PF, ANB, AF)
  - livello 2 orientamento lato stradale
  - livello 1 Progressiva chilometrica
- Simbologia vegetazione**
- PS, pianta singola: esemplare arboreo isolato o parte di un gruppo di pochi esemplari, comunque identificabili singolarmente (sia piante a singolo fusto che esemplari policormici).
  - ANB, aree non assimilabili a bosco: aree composte da vegetazione arborea e/o erbacea non classificabili come bosco (ai sensi del D.Lgs. n. 34/2018. Testo unico in materia di foreste e filiere forestali).
  - AF, aree forestali: aree classificabili come bosco secondo quanto contenuto nel D.Lgs. n. 34/2018. Testo unico in materia di foreste e filiere forestali.
  - FL, formazioni lineari: formazioni arboree prevalentemente arbustive composte da soggetti non numerabili ovvero da arbusti le cui cespuglie non sono più facilmente distinguibili le une dalle altre (ma, comunque, non ricadono nella definizione di bosco ai sensi del D.Lgs. n. 34/2018. Testo unico in materia di foreste e filiere forestali). All'interno di tali formazioni possono essere presenti anche piante arboree di modeste dimensioni. Nei casi in cui gli elementi arborei erano chiaramente distinguibili, di dimensioni maggiori e soprattutto sviluppati in modo non contestuale all'elemento lineare, sono stati rilevati e schedati separatamente come piante singole (PS).
  - PF, piante in filari: esemplari arborei dalle caratteristiche delle PS ma omogenee e con caratteristiche pressoché identiche tra loro e disposti secondo una linea (o in filare). In questo caso l'elemento geospaziale rilevato ed il relativo record informativo è costituito da un unico elemento.
- Progressiva chilometrica 1km**

N.B. Il censimento vegetazionale, svolto nel 2016, verrà aggiornato col Progetto Esecutivo tenendo conto delle modifiche progettuali emerse in sede di CdS e delle relative nuove occupazioni di aree, come risulteranno dal Piano particolare di esproprio aggiornato.



**autostrade // per l'italia**

**AUTOSTRADA (A13) : BOLOGNA-PADOVA**  
TRATTO: BOLOGNA - FERRARA

**AMPLIAMENTO ALLA TERZA CORSIA**  
TRATTO: BOLOGNA ARCOVEGGIO - FERRARA SUD

**PROGETTO DEFINITIVO**

**PARTE GENERALE**

**CENSIMENTO VEGETAZIONALE**

**PLANIMETRIA CENSIMENTO SU PROGETTO 3/7**

<b>IL PROGETTISTA SPECIALE</b> Ing. Daniele Maszanti Ord. Ing. Milano N.343087 RESPONSABILE NATURA	<b>IL RESPONSABILE INTEGRAZIONE PRESTAZIONI SPECIALISTICHE</b> Ing. Mario Bugnoli Ord. Ing. Roma N. 424308	<b>IL DIRETTORE TECNICO</b> Ing. Oreste Marzotto Ord. Ing. Padova N. 1498 PROGETTAZIONE NUOVE OPERE AUTOSTRADALI
---	--	---

<b>NUMERO PROGETTO</b> Codice Concessionario: 1113060001	<b>NUMERO CANTIERE</b> Codice Cantierista: PD0000000000000000	<b>NUMERO SUBCANTIERE</b> Codice Subcantierista: SUA1003	<b>ORDINATORE</b> Codice Ordinatore: 3
---	--	---	---

**TECME**

<b>INGEGNER COORDINATORE</b> Ing. Mario Bugnoli Ord. Ing. Roma N. 424308	<b>SUPPORTO SPECIALISTICO</b>	<b>REVISIONE</b>
REDAZIONE	VERIFICATO	1. 02 NOVEMBRE 2016
		2. 12 LUGLIO 2017
		3. 02 APRILE 2018
		4. 03 MAGGIO 2021

**VISTO DEL COMMITTENTE**  
autostrade // per l'italia  
Ministero delle Infrastrutture e delle Mobilità Sostenibili

**VISTO DEL CONCESSIONARIO**  
Ministero delle Infrastrutture e delle Mobilità Sostenibili