

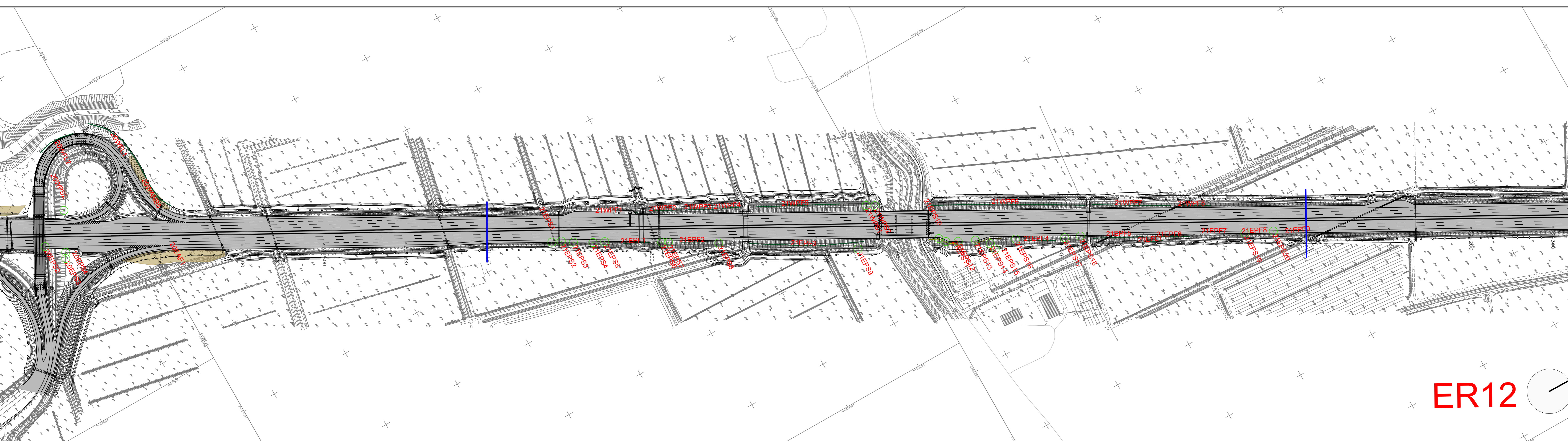
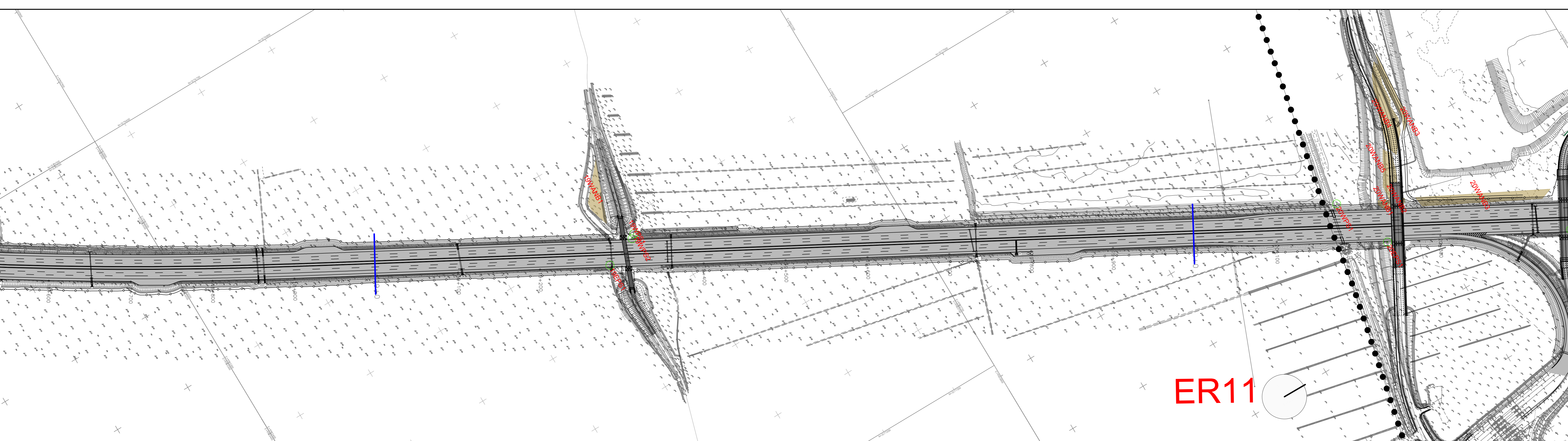
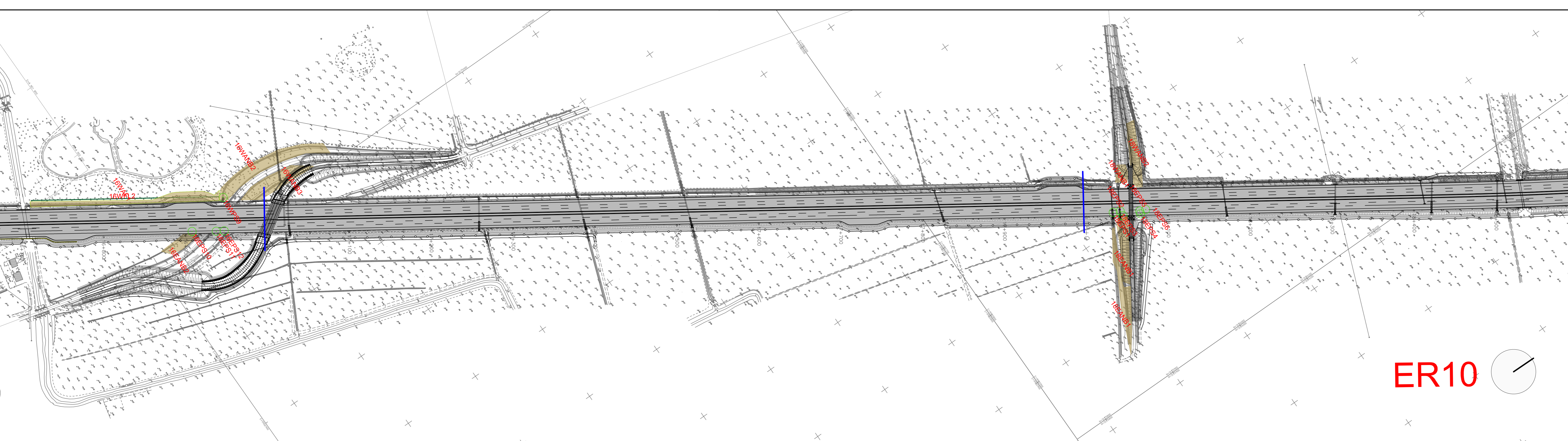
### Legenda

**Codici alfanumerici etichette**

7 | W | PS | 4  
 Livello 1: Progressiva chilometrica  
 Livello 2: orientamento lato stradale  
 Livello 3: tipologia di vegetazione (PS, FL, PF, ANB, AF)  
 Livello 4: numero progressivo per topologia di vegetazione

**Simbologia vegetazione**

**PS**, pianta singola: esemplare arboreo isolato o parte di un gruppo di pochi esemplari, comunque identificabili singolarmente (sia piante a singolo fusto che esemplari policormici).  
**ANB**, aree non assimilabili a bosco: aree composte da vegetazione arborea e/o erbacea non classificabili come bosco (ai sensi del D.Lgs. n. 34/2018. Testo unico in materia di foreste e filiere forestali).  
**AF**, aree forestali: aree classificabili come bosco secondo quanto contenuto nel D.Lgs. n. 34/2018. Testo unico in materia di foreste e filiere forestali.  
**FL**, formazioni lineari: formazioni arboree composte da soggetti non numerabili ovvero da arbusti le cui cespugli non sono più facilmente distinguibili le una dalle altre (ma che, comunque, non ricadono nella definizione di bosco ai sensi del D.Lgs. n. 34/2018. Testo unico in materia di foreste e filiere forestali). All'interno di tali formazioni possono essere presenti anche piante arboree di modeste dimensioni. Nei casi in cui gli elementi arborei erano chiaramente distinguibili, di dimensioni maggiori e soprattutto sviluppati in modo non contestuale all'elemento lineare, sono stati rilevati e schedati separatamente come piante singole (PS).  
**PF**, piante in filari: esemplari arborei dalle caratteristiche delle PS ma omogenee e con caratteristiche pressoché identiche tra loro e disposti secondo una linea (o in filare). In questo caso l'elemento geospaziale rilevato ed il relativo record informativo è costituito da un unico elemento.  
**Progressiva chilometrica 1km**



**autostrade // per l'italia**

**AUTOSTRADA (A13) : BOLOGNA-PADOVA**  
 TRATTO: BOLOGNA - FERRARA

**AMPLIAMENTO ALLA TERZA CORSIA**  
 TRATTO: BOLOGNA ARCOVEGGIO - FERRARA SUD

**PROGETTO DEFINITIVO**

**PARTE GENERALE**

**CENSIMENTO VEGETAZIONALE**

**PLANIMETRIA CENSIMENTO SU PROGETTO 4/7**

<b>IL PROGETTISTA SPECIALISTICO</b> Ing. Daniele Mazzanti Ord. Ing. Milano N.430087 RESPONSABILE NATURA		<b>IL RESPONSABILE INTEGRAZIONE PRESTAZIONI SPECIALISTICHE</b> Ing. Mario Bugnoli Ord. Ing. Roma N. 424308		<b>IL DIRETTORE TECNICO</b> Ing. Oreste Marzotto Ord. Ing. Padova N. 1498 PROTEZIONE NUOVE OPERE AUTOSTRADALI	
<b>NUMERO IDENTIFICATIVO</b> 1113060001PD0000000000000000SUA1004-3		<b>NUMERO IDENTIFICATIVO</b> 1113060001PD0000000000000000SUA1004-3		<b>NUMERO IDENTIFICATIVO</b> 1113060001PD0000000000000000SUA1004-3	
<b>INGEGNER COORDINATORE</b> Ing. Mario Bugnoli Ord. Ing. Roma N. 424308		<b>SUPPORTO SPECIALISTICO</b>		<b>REVISIONE</b>	
REDAZIONE		VERIFICATO		0 1 2 3 4	
<b>VISTO DEL COMMITTENTE</b> Ing. Maurizio Togni		<b>VISTO DEL CONCESSIONE</b> Ministero delle Infrastrutture e delle Mobilità sostenibili			