

**Legenda**

**Codici alfanumerici etichette**

7 | W | PS | 4

livello 4 numero progressivo per topologia di vegetazione  
 livello 3 tipologia di vegetazione (PS, FL, PF, ANB, AF)  
 livello 2 orientamento lato stradale  
 livello 1 Progressiva chilometrica

**Simbologia vegetazione**

PS, pianta singola: esemplare arboreo isolato o parte di un gruppo di pochi esemplari, comunque identificabili singolarmente (sia piante a singolo fusto che esemplari policormici).

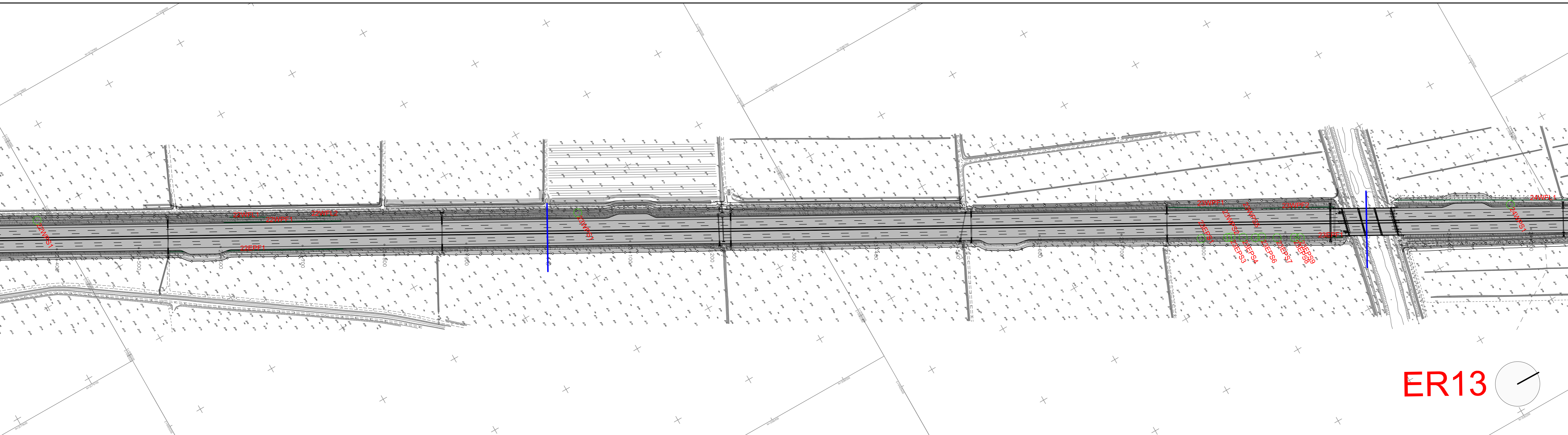
ANB, aree non assimilabili a bosco: aree composte da vegetazione arborea e/o arbustiva non classificabili come bosco (ai sensi del D.Lgs. n. 34/2018. Testo unico in materia di foreste e filiere forestali).

AF, aree forestali: aree classificabili come bosco secondo quanto contenuto nel D.Lgs. n. 34/2018. Testo unico in materia di foreste e filiere forestali.

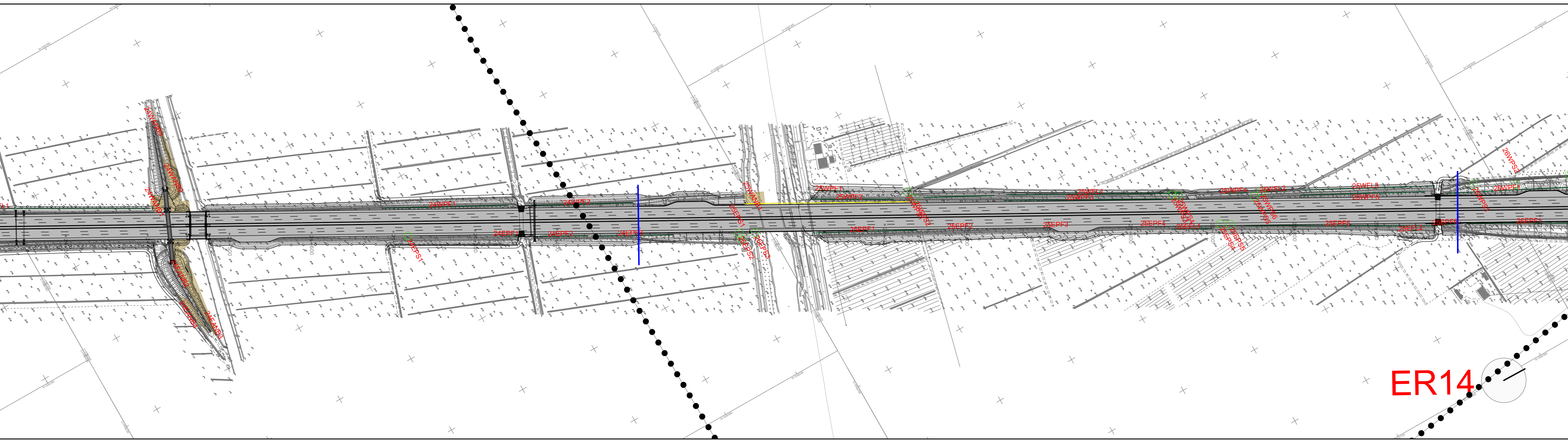
FL, formazioni lineari: formazioni lineari prevalentemente arbustive composte da soggetti non numerabili ovvero da arbusti le cui cespuglie non sono più facilmente distinguibili le une dalle altre (ma, comunque, non ricadono nella definizione di bosco ai sensi del D.Lgs. n. 34/2018. Testo unico in materia di foreste e filiere forestali). All'interno di tali formazioni possono essere presenti anche piante arboree di modeste dimensioni. Nei casi in cui gli elementi arborei erano chiaramente distinguibili, di dimensioni maggiori e soprattutto sviluppati in modo non contestuale all'elemento lineare, sono stati rilevati e schedati separatamente come piante singole (PS).

PF, piante in filari: esemplari arborei dalle caratteristiche delle PS ma omogenee e con caratteristiche pressoché identiche tra loro e disposti secondo una linea (o in filare). In questo caso l'elemento geospaziale rilevato ed il relativo record informativo è costituito da un unico elemento.

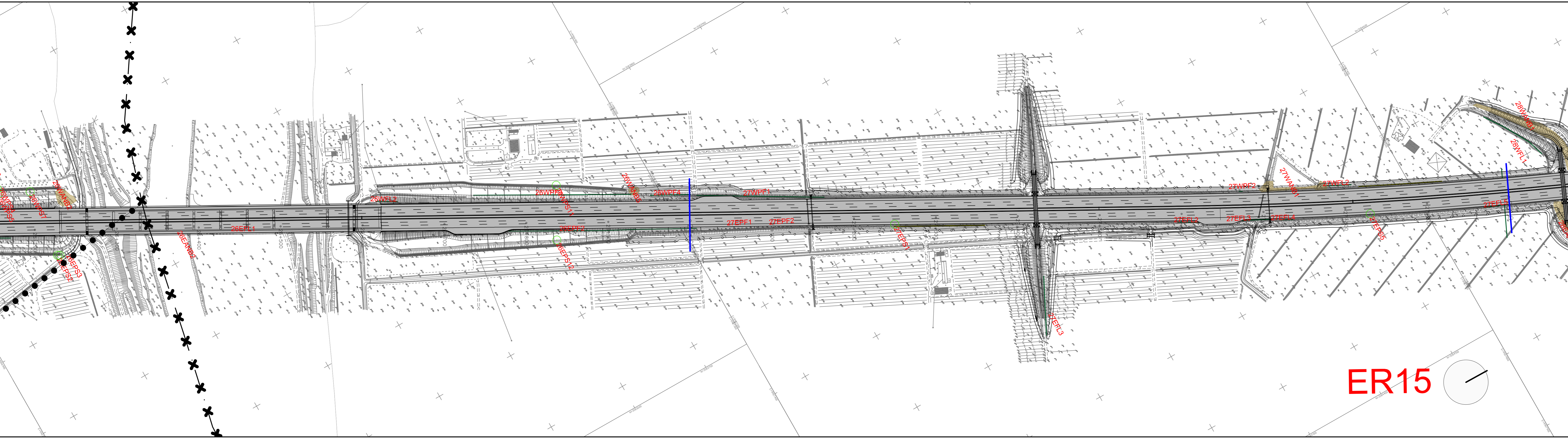
Progressiva chilometrica 1km



ER13



ER14



ER15



quadro d'Unione

**autostrade** // per l'Italia

**AUTOSTRADA (A13) : BOLOGNA-PADOVA**  
 TRATTO: BOLOGNA - FERRARA

**AMPLIAMENTO ALLA TERZA CORSIA**  
 TRATTO: BOLOGNA ARCOVEGGIO - FERRARA SUD

**PROGETTO DEFINITIVO**

**PARTE GENERALE**

**CENSIMENTO VEGETAZIONALE**  
 PLANIMETRIA CENSIMENTO SU PROGETTO 5/7

<b>IL PROGETTISTA SPECIALISTICO</b> Ing. Daniele Mazzanti Ord. Ing. Milano N.30087 RESPONSABILE NATURA	<b>IL RESPONSABILE INTEGRAZIONE PRESTAZIONI SPECIALISTICHE</b> Ing. Mario Brugnotti Ord. Ing. Roma N. 424308	<b>IL DIRETTORE TECNICO</b> Ing. Oreste Marini Ord. Ing. Padova N. 1496 PROGETTAZIONE NUOVE OPERE AUTOSTRADALI
---	--	---

<b>NUMERO IDENTIFICATIVO</b>	<b>PROGETTO IDENTIFICATIVO</b>	<b>PROGETTO IDENTIFICATIVO</b>
1113060001	PD0000000000000000	SUA1005-3

<b>INGEGNER COORDINATORE</b> Ing. Mario Brugnotti Ord. Ing. Roma N. 424308	<b>SUPPORTO SPECIALISTICO</b>	<b>REVISIONE</b>
REDAZIONE	VERIFICATO	0 - 05 NOVEMBRE 2016 1 - 12 LUGLIO 2017 2 - 02 APRILE 2018 3 - 03 MAGGIO 2021 4 -

**VISTO DEL COMMITTENTE**  
**autostrade per l'Italia**  
 IL RESPONSABILE DEL PROCEDIMENTO  
 Ing. Margherita Tognoli

**VISTO DEL CONCESSIONE**  
 Ministero delle Infrastrutture e delle Mobilità Sostenibili  
 Direzione Regionale Emilia-Romagna