

Legenda

Codici alfanumerici etichette

7 W PS 4
 Livello 4 numero progressivo per topologia di vegetazione
 Livello 3 tipologia di vegetazione (PS, FL, PF, ANB, AF)
 Livello 2 orientamento lato stradale
 Livello 1 Progressiva chilometrica

Simbologia vegetazione

PS, pianta singola: esemplare arboreo isolato o parte di un gruppo di pochi esemplari comunque identificabili singolarmente (sia piante a singolo fusto che esemplari policormici).

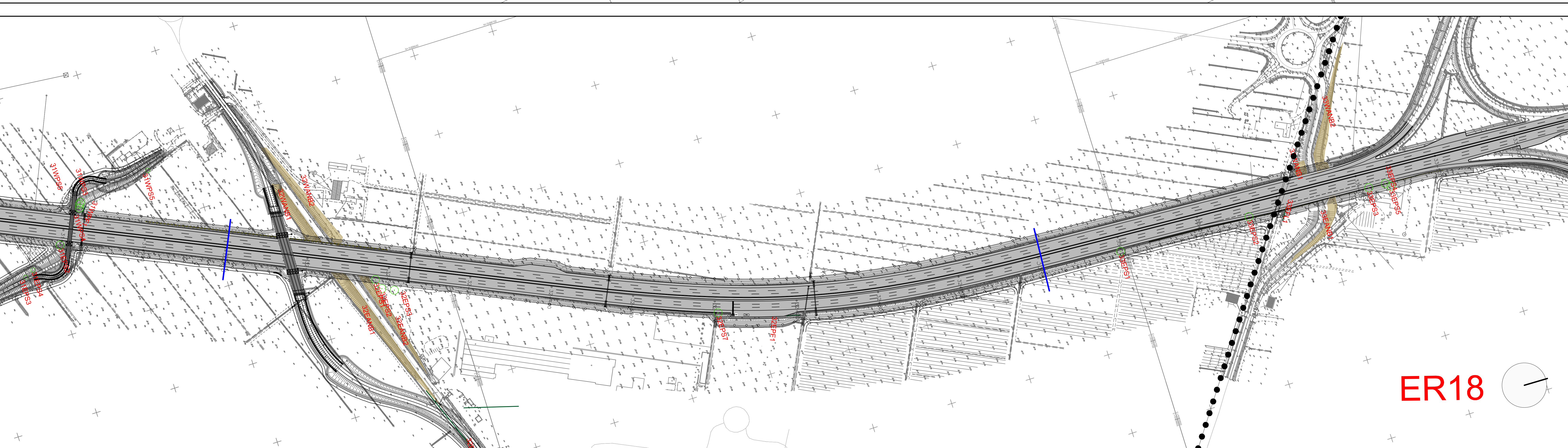
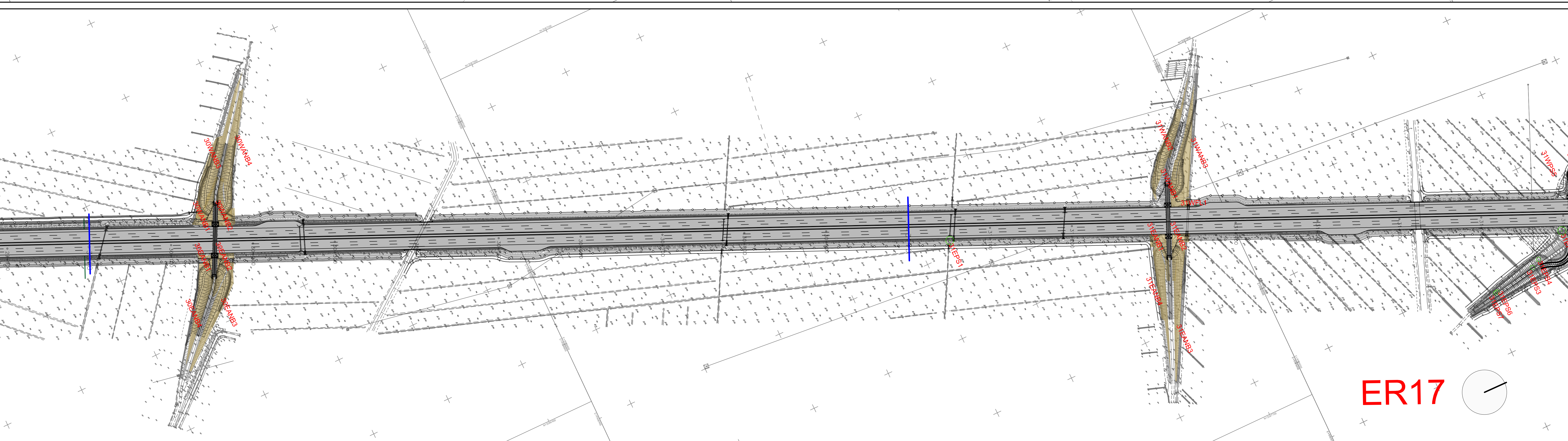
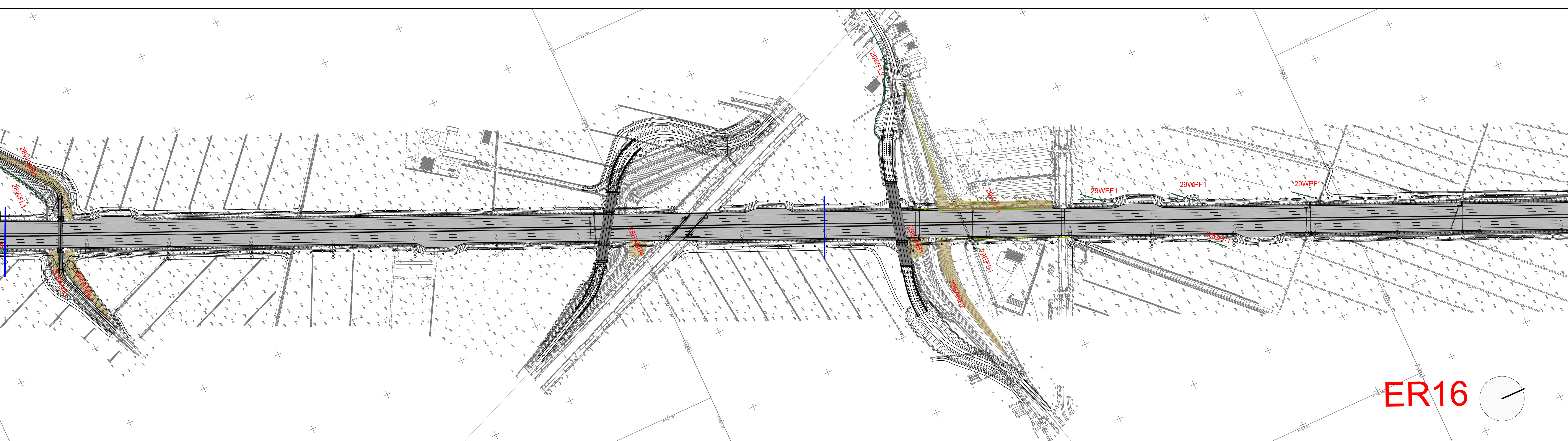
ANB, aree non assimilabili a bosco: aree composte da vegetazione arborea e/o arbustiva non classificabili come bosco (ai sensi del D.Lgs. n. 34/2018. Testo unico in materia di foreste e filiere forestali).

AF, aree forestali: aree classificabili come bosco secondo quanto contenuto nel D.Lgs. n. 34/2018. Testo unico in materia di foreste e filiere forestali.

FL, formazioni lineari: formazioni lineari prevalentemente arbustive composte da soggetti non numerabili ovvero da arbusti le cui cespuglie non sono più facilmente distinguibili le une dalle altre (ma che, comunque, non ricadono nella definizione di bosco ai sensi del D.Lgs. n. 34/2018. Testo unico in materia di foreste e filiere forestali). All'interno di tali formazioni possono essere presenti anche piante arboree di modeste dimensioni. Nei casi in cui gli elementi arborei erano chiaramente distinguibili, di dimensioni maggiori e soprattutto sviluppati in modo non contestuale all'elemento lineare, sono stati rilevati e schedati separatamente come piante singole (PS).

PF, piante in filari: esemplari arborei dalle caratteristiche delle PS ma conogene e con caratteristiche pressoché identiche tra loro e disposti secondo una linea (o in filare). In questo caso l'elemento geospaziale rilevato ed il relativo record informativo è costituito da un unico elemento.

Progressiva chilometrica 1km



autostrade // per l'italia

AUTOSTRADA (A13) : BOLOGNA-PADOVA
 TRATTO: BOLOGNA - FERRARA

AMPLIAMENTO ALLA TERZA CORSIA
 TRATTO: BOLOGNA ARCOVEGGIO - FERRARA SUD

PROGETTO DEFINITIVO

PARTE GENERALE

CENSIMENTO VEGETAZIONALE

PLANIMETRIA CENSIMENTO SU PROGETTO 6/7

IL PROGETTISTA SPECIALE Ing. Daniele Mazzanti Ord. Ing. Milano NA30087 RESPONSABILE NATURA E TERRITORIO		IL RESPONSABILE INTEGRAZIONE PRESTAZIONI SPECIALISTICHE Ing. Mario Ruggeri Ord. Ingg. Roma N. A24308		IL DIRETTORE TECNICO Ing. Orlando Merlo Ord. Ingg. Padova N. 1496 PROGETTAZIONE NUOVE OPERE AUTOSTRADALI	
NUMERO PROGETTO Codice Cliente: 1113060001		CODICE IDENTIFICATIVO Intervento: PD00000000000000000000		NUMERO SUBITO Area d'Opera: SUA1006-3	
INGEGNERE COORDINATORE Ing. Mario Ruggeri Ord. Ingg. Roma N. A24308		SUPPORTO SPECIALISTICO: REDATTO: - VERIFICATO: -		REVISIONE N. Data 01 NOVEMBRE 2016 02 LUGLIO 2017 03 APRILE 2019 04 MAGGIO 2021	
VISTO DEL COMMITTENTE Ing. Maurizio Tomasi		VISTO DEL CONCESSIONARIO Ing. Maurizio Tomasi		VISTO DEL CONCESSIONARIO Ministero delle Infrastrutture e delle Politiche Territoriali	