

Legenda


Codici alfanumerici etichette

N.B. Il censimento vegetazionale, svolto nel 2015, verrà aggiornato col Progetto Esecutivo tenendo conto delle modifiche progettuali emerse in sede di CdS e delle relative nuove occupazioni di aree, come risulteranno dal Piano particolare di esproprio aggiornato.

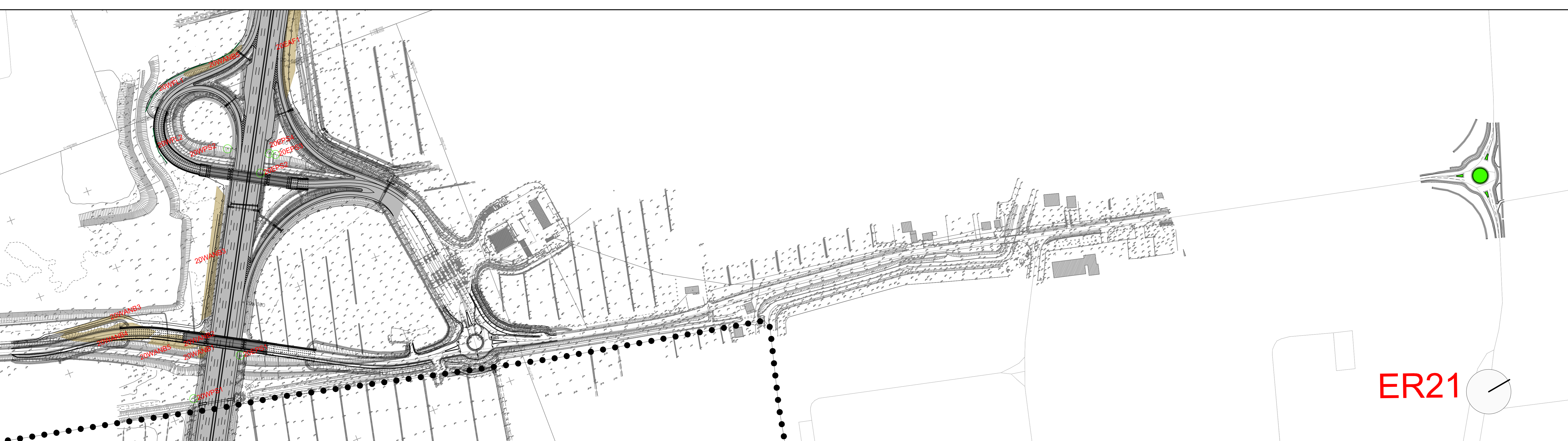
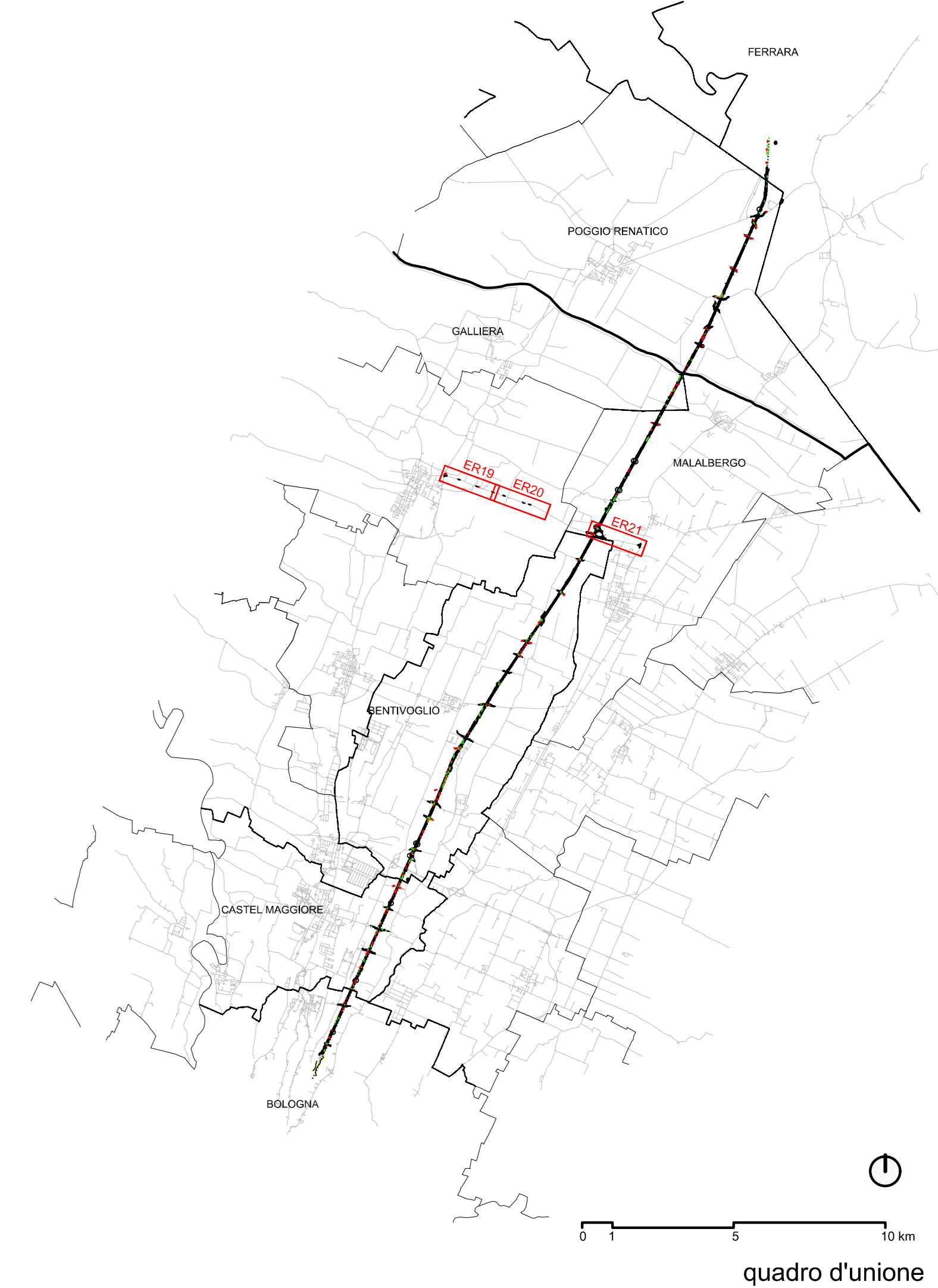
- Simbologia vegetazione**
- PS, pianta singola:** esemplare arboreo isolato o parte di un gruppo di pochi esemplari comunque identificabili singolarmente (sia piante a singolo fusto che esemplari policormici).
 - ANB, aree non assimilabili a bosco:** aree composte da vegetazione arborea e/o erbacea non classificabili come bosco (ai sensi del D.Lgs. n. 34/2018. Testo unico in materia di foreste e filiere forestali).
 - AF, aree forestali:** aree classificabili come bosco secondo quanto contenuto nel D.Lgs. n. 34/2018. Testo unico in materia di foreste e filiere forestali.
 - FL, formazioni lineari:** formazioni lineari prevalentemente arbustive composte da soggetti non numerabili ovvero da arbusti le cui cespuglie non sono più facilmente distinguibili le une dalle altre (ma che, comunque, non ricadono nella definizione di bosco ai sensi del D.Lgs. n. 34/2018. Testo unico in materia di foreste e filiere forestali). All'interno di tali formazioni possono essere presenti anche piante arboree di modeste dimensioni. Nei casi in cui gli elementi arborei erano chiaramente distinguibili, di dimensioni maggiori e soprattutto sviluppati in modo non contestuale all'elemento lineare, sono stati rilevati e schedati separatamente come piante singole (PS).
 - PF, piante in filari:** esemplari arborei dalle caratteristiche delle PS ma omogenee e con caratteristiche pressoché identiche tra loro e disposti secondo una linea (o in filare). In questo caso l'elemento geospaziale rilevato ed il relativo record informativo è costituito da un unico elemento.
 - Progressiva chilometrica 1km**



ER19



ER20



ER21

autostrade // per l'italia

AUTOSTRADA (A13) : BOLOGNA - PADOVA
TRATTO: BOLOGNA - FERRARA

AMPLIAMENTO ALLA TERZA CORSIA
TRATTO: BOLOGNA ARCOVEGGIO - FERRARA SUD

PROGETTO DEFINITIVO

PARTE GENERALE

CENSIMENTO VEGETAZIONALE
PLANIMETRIA CENSIMENTO SU PROGETTO 7/7

IL PROGETTISTA SPECIALISTICO Ing. Daniele Mazzanti Ord. Ing. Milano NA30087 RESPONSABILE NATURA E TERRITORIO	IL RESPONSABILE INTEGRAZIONE PRESTAZIONI SPECIALISTICHE Ing. Mario Ruggeri Ord. Ing. Roma N. 424308	IL DIRETTORE TECNICO Ing. Oreste Merlo Ord. Ing. Padova N. 1495 PROGETTAZIONE NUOVE OPERE AUTOSTRADALI
--	--	--

NUMERO PROGETTO	CODICE IDENTIFICATIVO	NUMERO SUBPROGETTO	ORIGINATORE
1113060001	PD00000000000000000000	SUA1006-2	---

INGEGNER COORDINATORE Ing. Mario Ruggeri Ord. Ing. Roma N. 424308	SUPPORTO SPECIALISTICO: Dott. Ing. Estera Lorenzetti Ord. Ing. Bologna N. 802 A Dott. For. Valterio Caputo Ord. ASF Venezia N. 342	REVISIONE
REDAZIONE	VERIFICAZIONE	1. 2016 2. LUGLIO 2017 3. APRILE 2019 4. ---

VISTO DEL COMMITTENTE autostrade // per l'italia IL RESPONSABILE QUALITÀ, PROCESSIONE E DELLA SOSTENIBILITÀ Ing. Margherita Ferrero	VISTO DEL CONCESSIONARIO Ministero delle Infrastrutture e delle Mobilità sostenibili DIREZIONE REGIONALE DEL TERRITORIO, DELL'AMBIENTE E DEL PAESAGGIO DI BOLOGNA
---	--

IL PRESENTE DOCUMENTO NON RAPPRESENTA UN PRODOTTO DI AUTOMAZIONE, IL SUO USO È LIMITATO ALLE OPERAZIONI DI PROGETTAZIONE E NON È VALIDO PER LA REALIZZAZIONE. IL PRESENTE DOCUMENTO È VALIDO PER LA REALIZZAZIONE. IL PRESENTE DOCUMENTO È VALIDO PER LA REALIZZAZIONE.