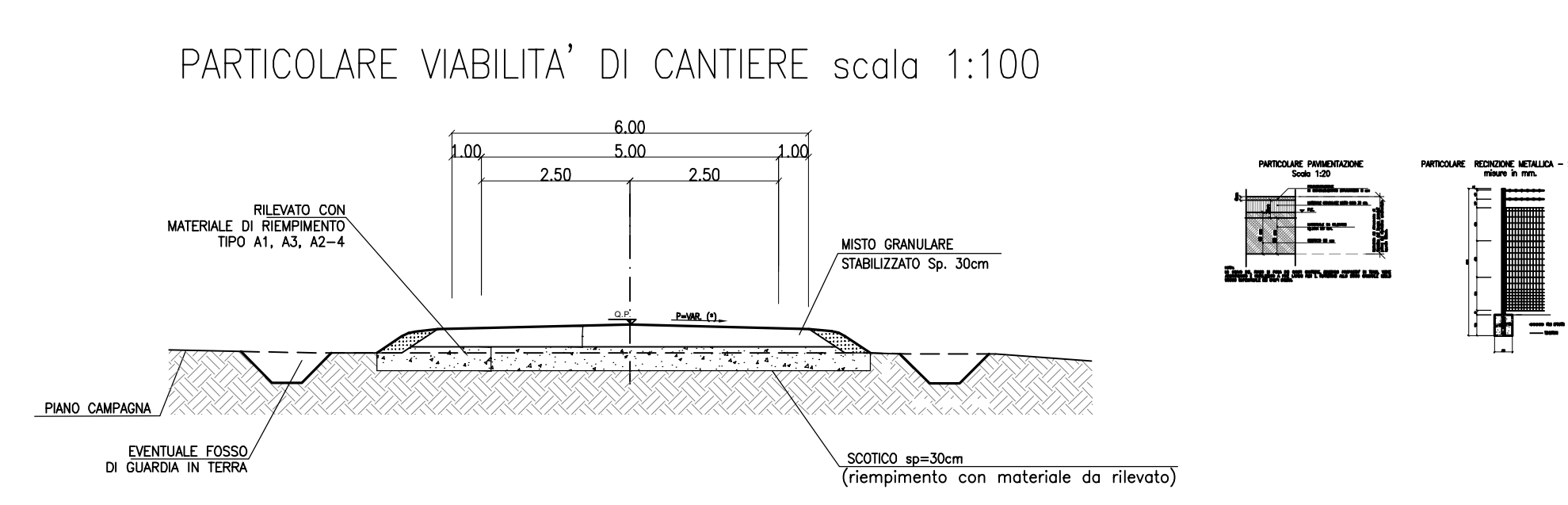
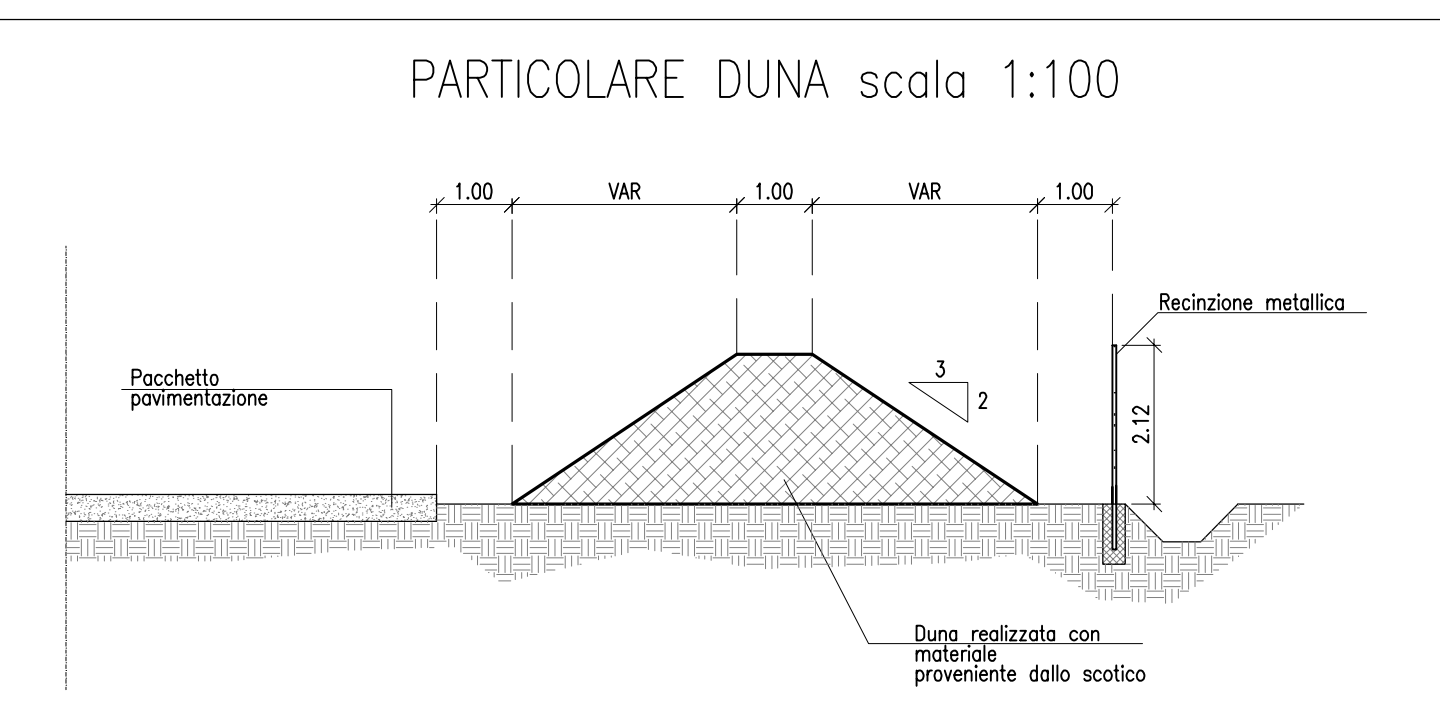
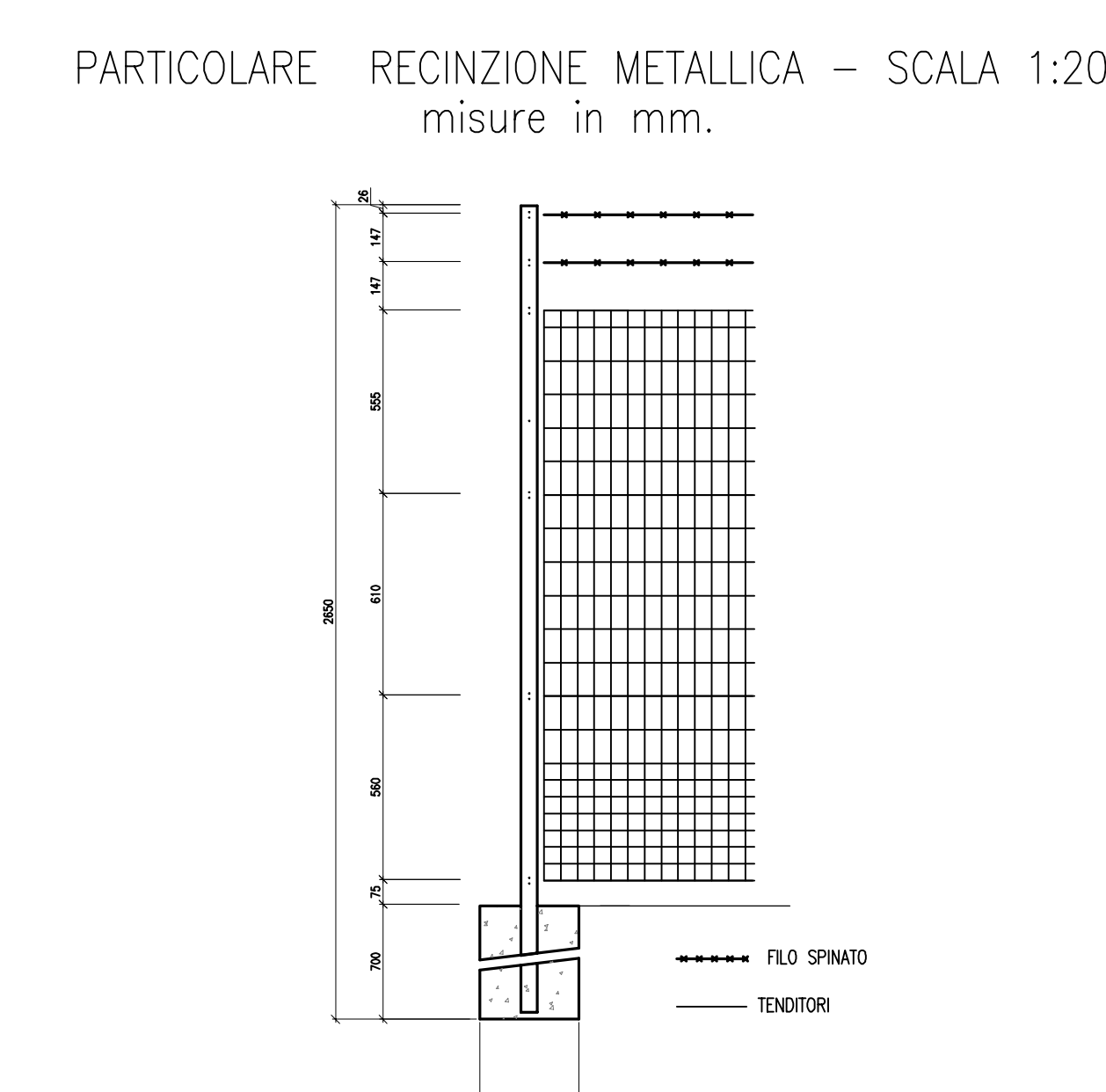
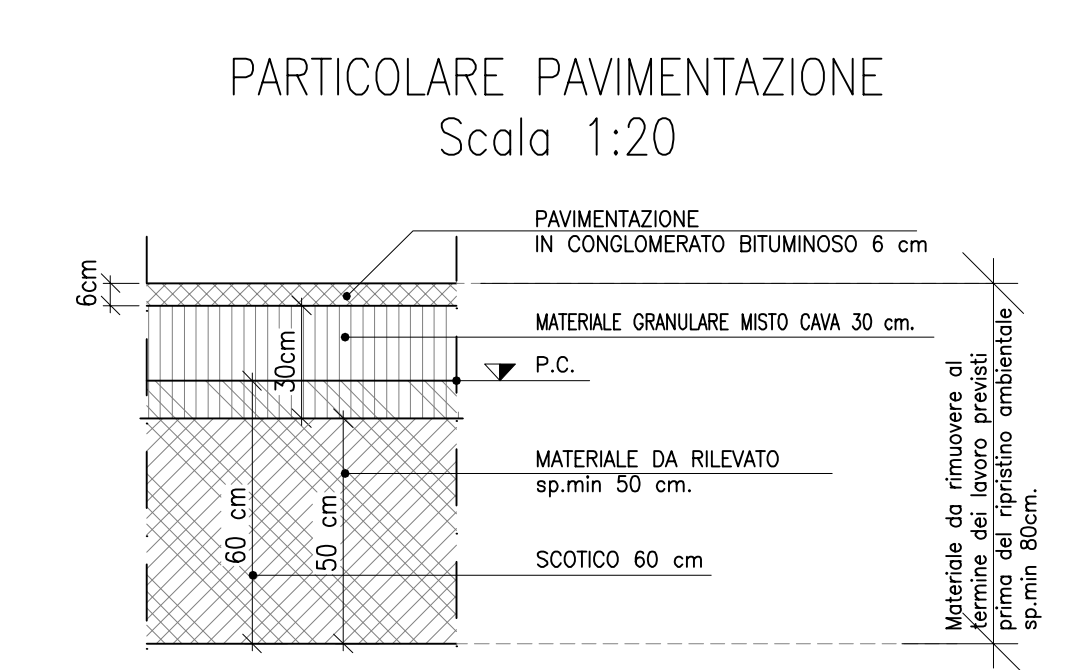


# USCITA DI BOLOGNA INTERPORTO

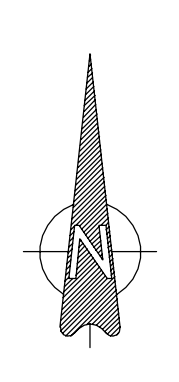


- ### APPRESTAMENTI DI CANTIERE
- ① UFFICI IMPRESA
  - ② UFFICI D.L.
  - ③ MENSA
  - ④ SERVIZI IGIENICI MENSA
  - ⑤ DISPENSA MENSA
  - ⑥ PIAZZALE SCARICO MERCI MENSA
  - ⑦ DEGRASSATORE MENSA
  - ⑧ AMBULATORIO/INFERMERIA
  - ⑨ SPOGLIATOI E SERVIZI
  - ⑩ ZONA RACCOLTA RIFIUTI
  - ⑪ LOCALI DORMITORIO
  - ⑫ PORTINERIA/GUARDIOLA DI INGRESSO
  - ⑬ OFFICINA CON TETTOIA MANUTENZIONE/OFFICINA
  - ⑭ MAGAZZINO
  - ⑮ CABINA ELETTRICA
  - ⑯ PARCHEGGI
  - ⑰ POSTEGGI MEZZI OPERATIVI
  - ⑱ CONTAINER PER DOCUMENTAZIONE DI CANTIERE
  - ⑲ PESA CON CABINA STRUMENTAZIONE
  - ⑳ LAVAGGIO GOMME
  - ㉑ VASCA DI DECANTAZIONE ACQUE DI LAVAGGIO
  - ㉒ IMPIANTO DISTRIBUZIONE GASOLIO
  - ㉓ CISTERNA ACQUA
  - ㉔ DEPOSITO BOMBOLE OSSIGENO E ACETILINE
  - ㉕ DEPOSITO BOMBOLE GPL
  - ㉖ AREA DI STOCCAGGIO E CARATTERIZZAZIONE
  - ㉗ FRANTOIO MOBILE
  - ㉘ AREA DI STOCCAGGIO MATERIALI E ATTREZZATURE
  - ㉙ AREA MONTAGGIO TRAVI
  - ㉚ AREA STOCCAGGIO TRAVI
  - ㉛ IMPIANTO PRODUZIONE CONGLOMERATI BITUMINOSI
  - ㉜ IMPIANTO RICICLAGGIO A FREDDO CONGL. BITUMINOSO
  - ㉝ IMPIANTO DI PRODUZIONE CLS
  - ㉞ VASCA SEDIMENTAZIONE ACQUE INDUSTRIALI
  - ㉟ AREA STOCCAGGIO INERTI PER CLS
  - ㊱ IMPIANTO LAVAGGIO BETONIERE/RICICLAGGIO CLS
- RECINZIONE IN RETE METALLICA E PALETTI IN FERRO H=2.50  
— NEW JERSEY
- PIAZZALE IN ASFALTO
  - BASAMENTI IN CLS
  - DUNA
  - PARCHEGGI
  - ➔ PERCORSI MEZZI DI CANTIERE

CANTIERE OPERATIVO  
19.100 mq

AREA DI DEPOSITO  
8.000 mq

IL TRATTO DI VIABILITA' DI ACCESSO AL CANTIERE, NON E' IN ADIACENZA ALLA VIA SALETTO, IN QUANTO LA ZONA INTERCLUSA E' INTERESSATA DALLA REALIZZAZIONE DI OPERE NON FACENTI PARTE DEL PRESENTE PROGETTO



**autostrade** // per l'italia

AUTOSTRADA (A13) : BOLOGNA-PADOVA  
TRATTO: BOLOGNA - FERRARA

AMPLIAMENTO ALLA TERZA CORSIA  
TRATTO: BOLOGNA ARCOVEGGIO - FERRARA SUD

PROGETTO DEFINITIVO

CN - FASI COSTRUTTIVE E CANTIERIZZAZIONE  
AREE DI CANTIERE  
CO01 - CANTIERE OPERATIVO,  
AREA PER LA CARATTERIZZAZIONE DELLE TERRE  
E AREA DI DEPOSITO  
-PLANIMETRIA LAYOUT DI CANTIERE-

IL PROGETTISTA SPECIALISTICO Geom. Maurizio Plebani Albo Geom. Provincia di Milano n.8574 RESPONSABILE CANTIERI/OPERE	IL RESPONSABILE INTEGRAZIONE PROIEZIONE SPECIALISTICO Ing. Marco Brugnoli Ord. Ingeg. Roma N. A24308 PROIEZIONE NUOVE OPERE AUTOSTRADALI	IL DIRETTORE TECNICO Ing. Orlando Muzzi Ord. Ingeg. Roma N. 11466
--	---	---

PROGETTO PRELIMINARE	PROGETTO DEFINITIVO	PROGETTO ESECUTIVO	ORDINATORE
1111306000	1P00000000000000000000	CAP0310-1	SOAR VARESE

INGEGNERE COORDINATORE Ing. Marco Brugnoli Ord. Ingeg. Roma N. A24308	SUPPORTO SPECIALISTICO	REVISIONE
REDAZIONE	VERIFICATO	1 04/10/2016
		2 05/11/2016
		3 01/12/2016
		4 01/12/2016

VISTO DEL COMMITTENTE  
autostrade // per l'italia  
IL RESPONSABILE TECNICO DEL PROCEDIMENTO  
Ing. Marco Brugnoli  
Ord. Ingeg. Roma N. A24308

VISTO DEL CONCESSIONARIO  
Ministero delle Infrastrutture e della Mobilità Sostenibile  
DIREZIONE REGIONALE DEL TERRITORIO, DELL'AMBIENTE E DEL PATRIMONIO CULTURALE  
Ing. Marco Brugnoli  
Ord. Ingeg. Roma N. A24308