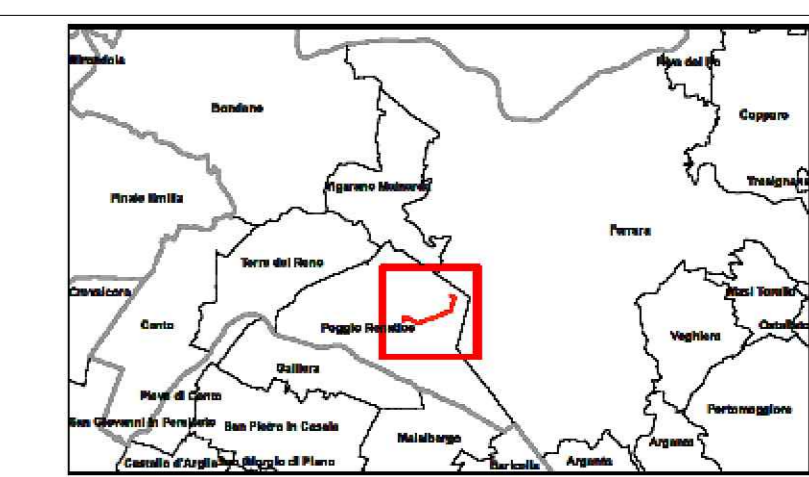




- Opere in progetto**
- Raccordi aerei a 132 kV in PROGETTO con simbolo sostegno (non in scala) con identificativo
 - Sostegno con identificativo in PROGETTO (non in scala)
 - Area S.E. RTN TERNA di Poggio Renatico (FE) e nuova viabilità di accesso in PROGETTO
 - Area S.E. 132/15 kV Snam Rete Gas di Poggio Renatico (FE) in PROGETTO
 - Tracciato elettrodotti in cavo a 15 kV in PROGETTO
- Opere Esistenti**
- Elettrodotto aereo in DEMOLIZIONE con simbolo sostegno (non in scala) con identificativo
 - Elettrodotto Aereo 132 kV ST ESISTENTE con simbolo sostegno (non in scala) con identificativo
- ANOMALIE DA LETTURA FOTINTERPRETATIVA**
- viabilità (cronologia incerta)

Elaborato allegato al Documento di Valutazione Archeologica redatto da dott.ssa Chiara Maratini (Dottore di ricerca, archeologa abilitata all'archeologia preventiva)



RIFERIMENTI FORNITORE				
REVISIONI	N.	DATA	DESCRIZIONE	PER INFORMAZIONI
	00	26/07/2021	Prima emissione	C. Carparelli, E. Marchegiani
	N.	DATA	DESCRIZIONE	ELABORATO VERIFICATO

REVISIONI				
N.	DATA	DESCRIZIONE	ESAMINATO	ACCETTATO
00	26/07/2021	Prima emissione	M. CARPARELLI	E. MARCHEGIANI
N.	DATA	DESCRIZIONE	ESAMINATO	ACCETTATO

NUMERO E DATA ORDINE: LIA 400085500 20.05.2021
 MOTIVO DELL'INVIO: PER ACCETTAZIONE PER INFORMAZIONE

CODIFICA ELABORATO
DGDR21003B2202934

TITOLO ELABORATO
**STAZIONE ELETTRICA RTN 132 KV DI POGGIO RENATICO
 E RACCORDI ALLA RTN E OPERE CONNESSE**

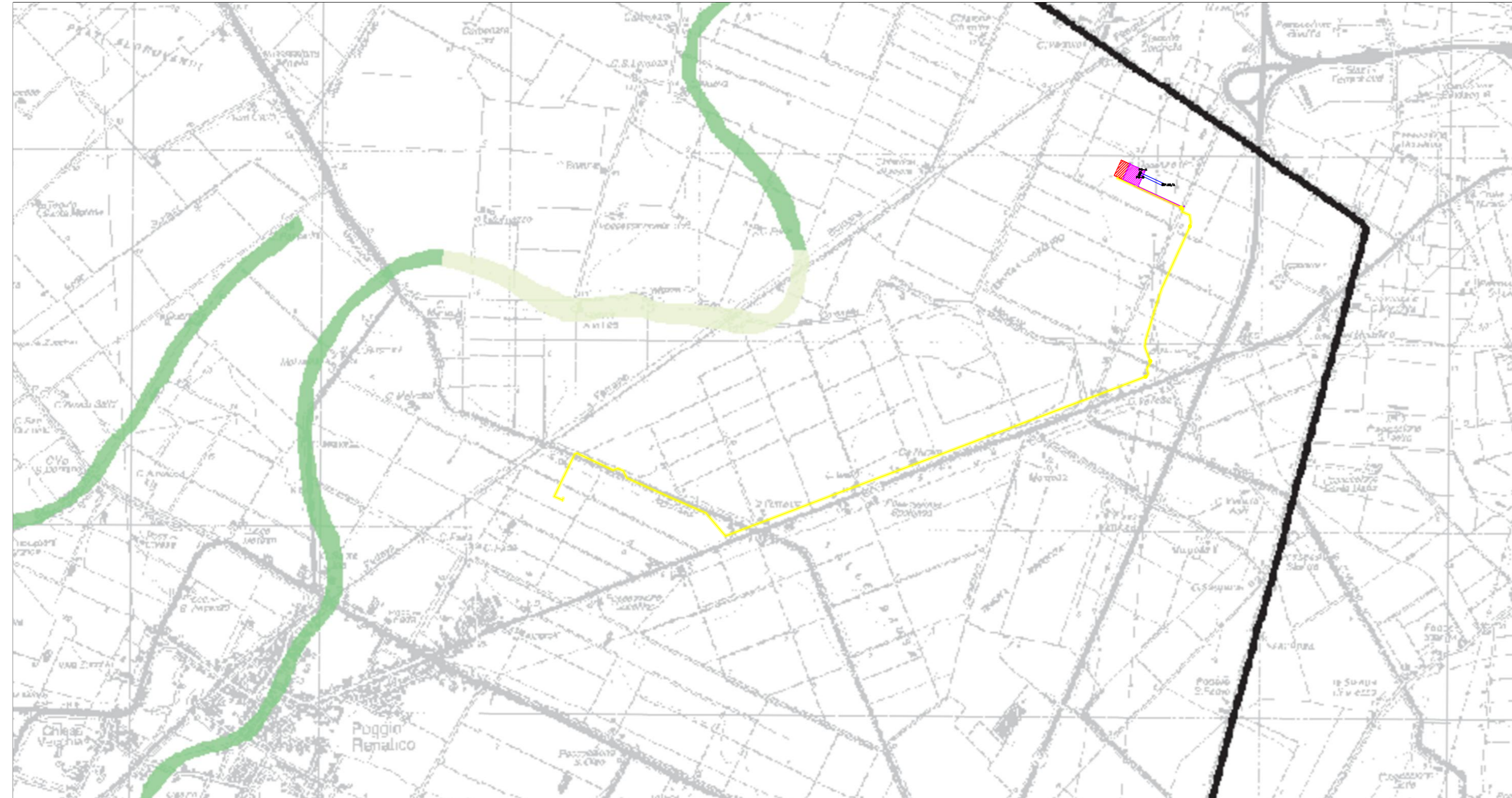
TIPOLOGIA ELABORATO
Piano Tecnico delle Opere

PROGETTO
TE-DR-21-004

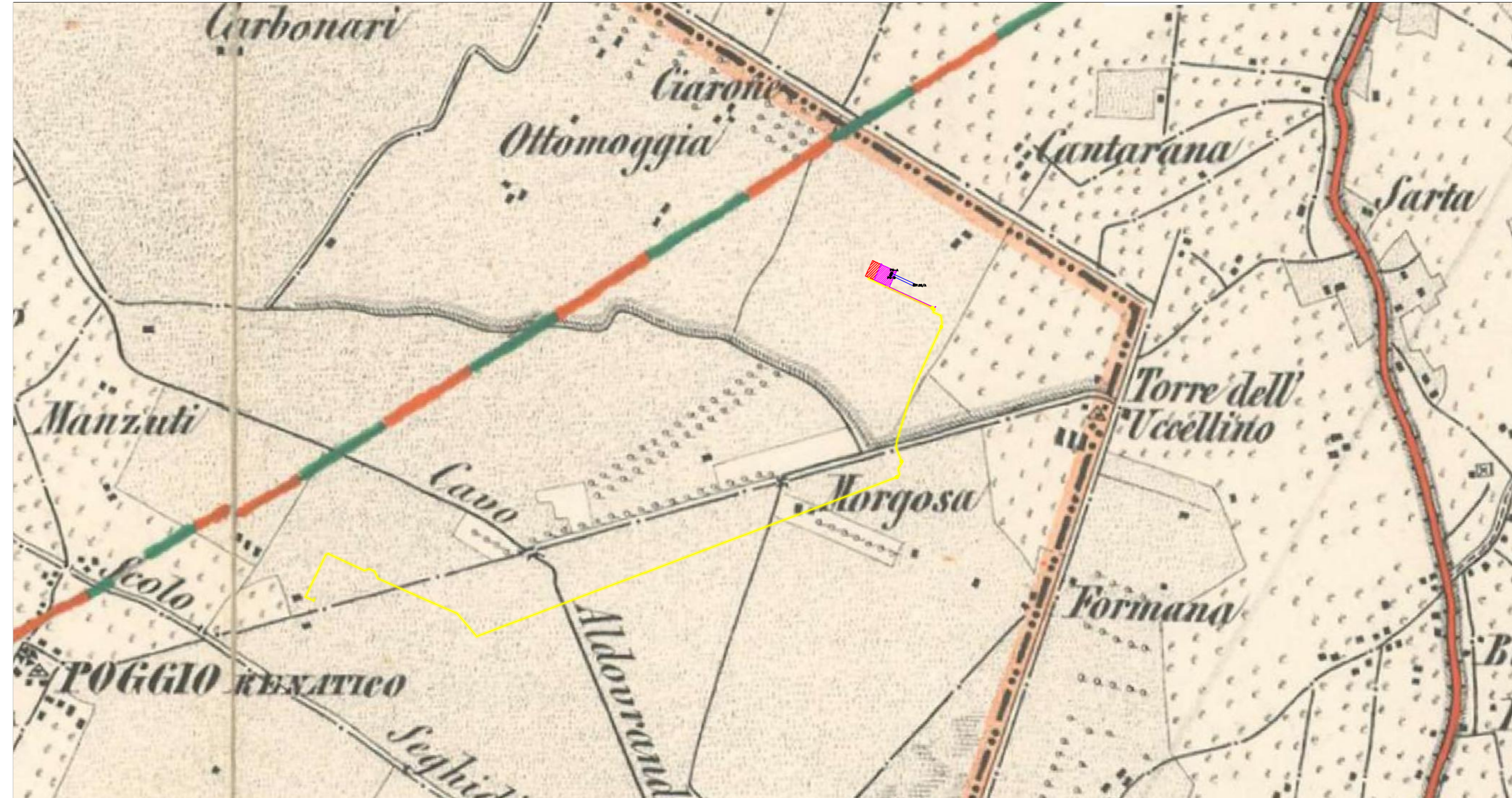
Carta di inquadramento geomorfologico, su cartografia storica, fotointerpretazione

NOME DEL FILE	SCALA CAD	FORMATO	SCALA	FOGLIO
DGDR21003B2202934.dwg	1 unità = 1 m	1189 x 841 mm	varie	1 / 1

Questo documento contiene informazioni di proprietà Terna Rete Italia S.p.A. e deve essere utilizzato esclusivamente dal destinatario in relazione alle finalità per le quali è stato ricevuto. E' vietata qualsiasi forma di riproduzione o di divulgazione senza l'esplicito consenso di Terna Rete Italia S.p.A.
 This document contains information proprietary to Terna Rete Italia S.p.A. and it will have to be used exclusively for the purposes for which it has been furnished. Whichever shape of spreading or reproduction without the written permission of Terna Rete Italia S.p.A. is prohibited.



fonte:
 Carta geomorfologica del territorio comunale, Pianificazione intercomunale di Protezione Civile



fonte:
 Österreichisches Staatsarchiv. Originalaufnahme vom Kirchenstaate und von Toskana, 1841 – 1843 [B VII a 384-11]