Sezione: 11



PROGRESSIVE TERRENO	2,57	8,58	8,72	23,30	37,38	41,63	56,36	61,29	74,44	79,01	84,36	88,60	90,40	97,51	98,83	102,87	103,57	104,28	104,48	105,08	112,30	115,00	118,05
PARZIALI TERRENO	3,61	0,14	0,60	16,58	14,08	4,25	14,72	4,93	13,15	4,58	5,35	4,24	1,80	7,10	1,32	4,14	0,71	0,20	0,60	7,24	2,70	3,05	
QUOTE TERRENO	721,89	721,30	721,12	718,90	717,74	714,04	713,96	715,18	714,51	715,34	716,43	717,65	717,88	719,34	719,67	720,20	721,24	721,71	724,21	724,21	724,79	724,79	724,50

Sezione: 12

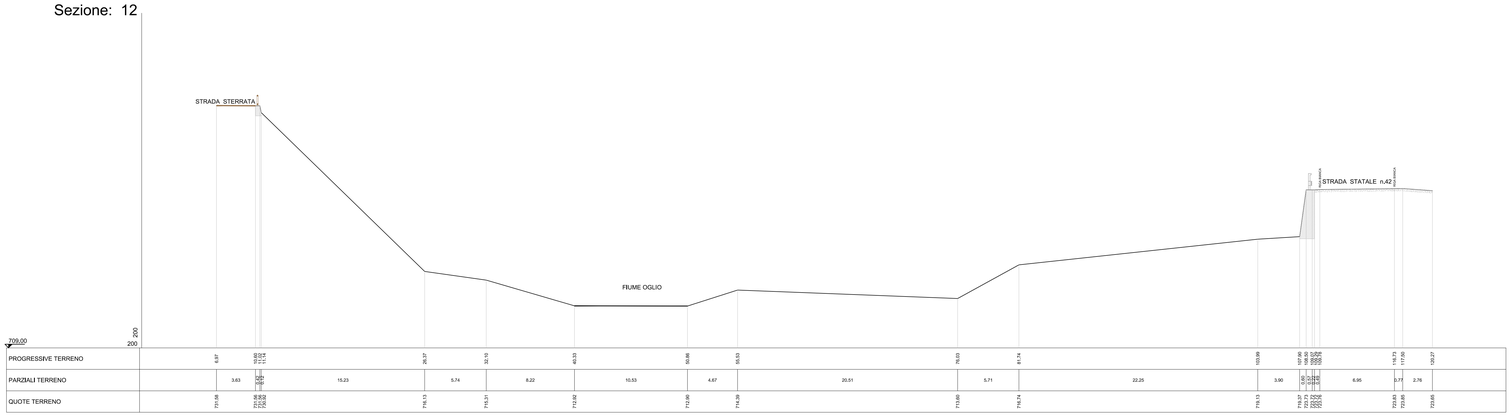

PROGRESSIVE TERRENO	4,87	10,60	11,14	26,37	32,15	43,33	50,88	55,63	76,23	81,74	103,99	107,40	108,40	109,00	109,20	109,60	109,80	110,00	116,73	117,50	132,27
PARZIALI TERRENO	3,63	0,54	0,42	15,23	5,74	8,22	10,53	4,67	20,51	5,71	22,25	3,90	1,00	0,60	0,20	0,40	0,20	0,20	6,95	0,77	2,76
QUOTE TERRENO	715,98	715,44	715,02	716,13	715,31	712,82	712,80	714,29	713,60	716,74	719,13	719,17	719,21	719,23	719,23	719,23	719,23	719,23	723,45	723,85	723,85

Sezione: 13

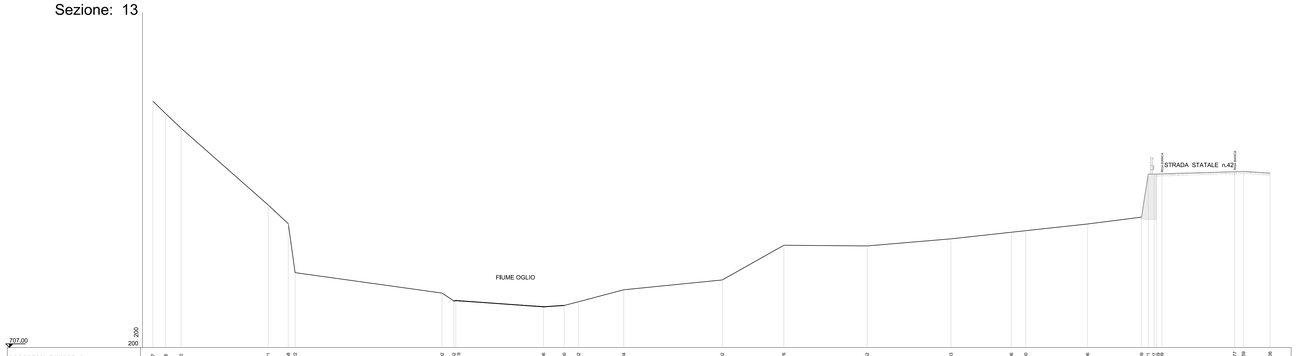

PROGRESSIVE TERRENO	0,07	2,16	3,60	11,71	13,58	14,25	27,96	29,82	40,62	45,64	54,62	59,79	67,52	75,23	80,86	82,30	88,96	93,99	94,70	95,40	96,10	96,80	101,77	102,59	105,06
PARZIALI TERRENO	1,19	1,43	8,11	1,87	0,68	13,70	1,15	0,14	1,94	1,33	4,22	9,18	5,74	7,76	7,81	5,63	1,35	5,76	5,03	0,70	0,70	0,70	6,78	0,82	2,47
QUOTE TERRENO	729,85	728,79	727,43	720,28	719,42	715,98	715,07	715,13	716,74	716,62	717,28	716,28	715,29	716,63	716,46	717,12	717,74	717,88	718,61	719,15	719,16	719,16	720,28	720,41	723,25

ANAS S.p.A.
Direzione Progettazione e Realizzazione Lavori

S.S. 42 "DEL TONALE E DELLA MENDOLA"
VARIANTE EST DI EDOLO

PROGETTO DEFINITIVO

VISTO: IL RESPONSABILE DEL PROCEDIMENTO	RESPONSABILE DELL'INTEGRAZIONE DELLE PRESTAZIONI SPECIALISTICHE	PROGETTISTA SPECIALISTA	IL COORDINATORE DELLA SICUREZZA IN FASE DI PROGETTAZIONE
Ing. Giancarlo LUONGO	Ing. Alessandro RODINO	Ing. Alessandro RODINO	Dott. Domenico TRIMBOLI

RILIEVI ED INDAGINI

RILIEVI TOPOGRAFICI

SEZIONI D'ALVEO FIUME OGLIO - TAV. 3/3

CODICE PROGETTO (PROGETTO / LIV. PROG. / N. PROG.)	NOME FILE	REVISIONE	SCALA:
COMI21 D 1810	CODICE ELAB. T00SG00CRTSV04 T00SG00CRTSV04_A	A	1:200

REV.	DESCRIZIONE	DATA	REDATTO	VERIFICATO	APPROVATO
C					
B					
A	EMISSIONE	Maggio 2021	A. Bertolino	A. Rodino	D. Morgera