

S.S. 42 "DEL TONALE E DELLA MENDOLA"
VARIANTE EST DI EDOLO

PROGETTO DEFINITIVO



VISTO: IL RESPONSABILE
DEL PROCEDIMENTO

RESPONSABILE
DELL'INTEGRAZIONE DELLE
PRESTAZIONI SPECIALISTICHE

PROGETTISTA SPECIALISTA

IL COORDINATORE DELLA
SICUREZZA IN FASE DI
PROGETTAZIONE

Ing. Giancarlo LUONGO

Ing. Alessandro RODINO

Ing. Alessandro RODINO

Dott. Domenico TRIMBOLI

PROGETTO STRADALE
SVINCOLO NORD
QUADERNO DELLE SEZIONI - ANELLO ROTATORIA

CODICE PROGETTO

NOME FILE

V01PS00TRASZ01_B

REVISIONE

SCALA:

PROGETTO LIV. PROG. N. PROG.

COMI 21 D 1810

CODICE
ELAB.

V01PS00TRASZ01

B

1 : 200

C

B

A

REV.

REVISIONE A SEGUITO ISTRUTTORIA ANAS
E PER RICHIESTA MODIFICA TRACCIATO

EMISSIONE

DESCRIZIONE

Agosto 2021

Maggio 2021

DATA

M. Barale

M. Barale

REDATTO

E. Giraud

E. Giraud

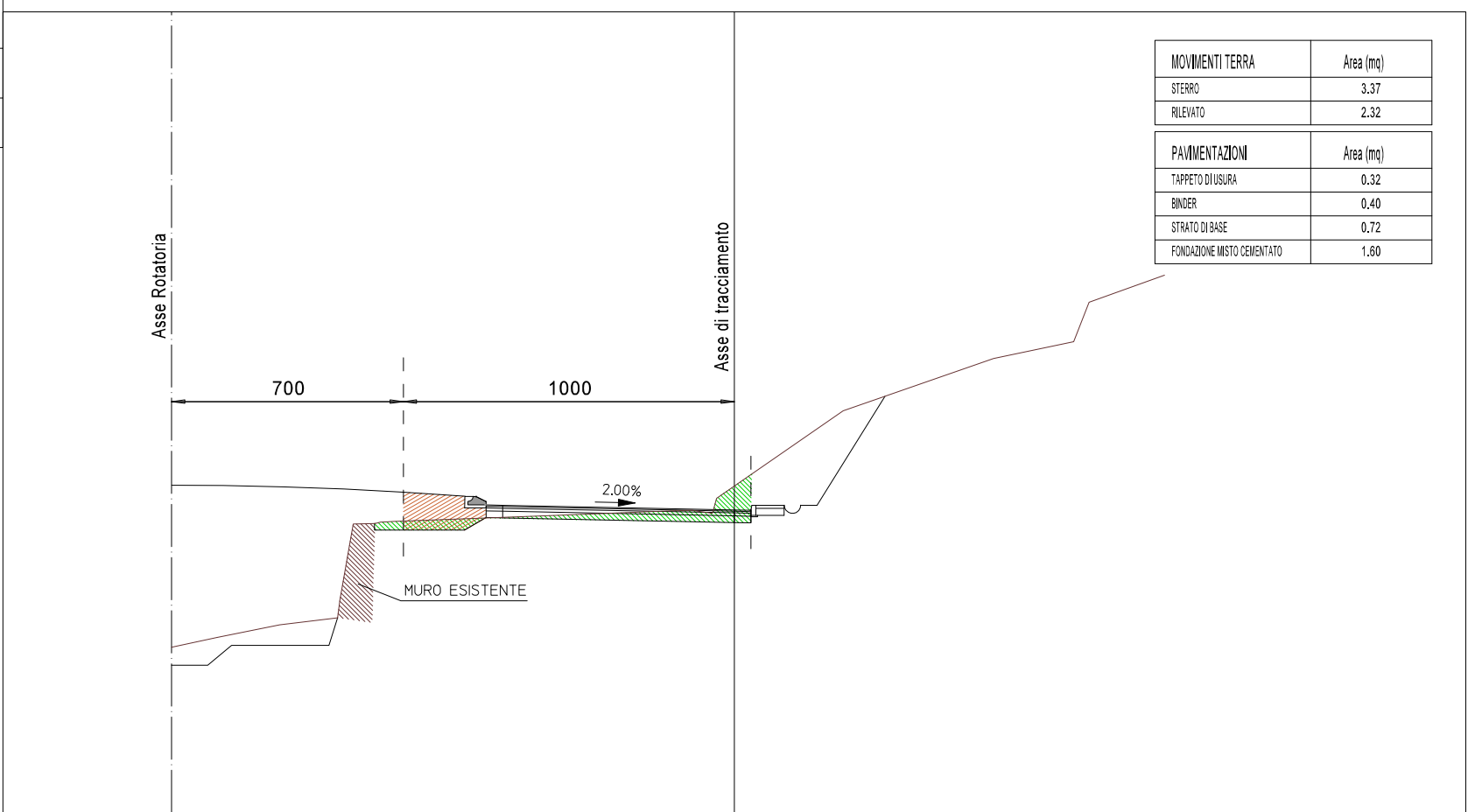
VERIFICATO

A. Rodino

A. Rodino

APPROVATO

PROFILO Rotatoria Nord
 SEZIONE 1
 PROGRESSIVA 0.00

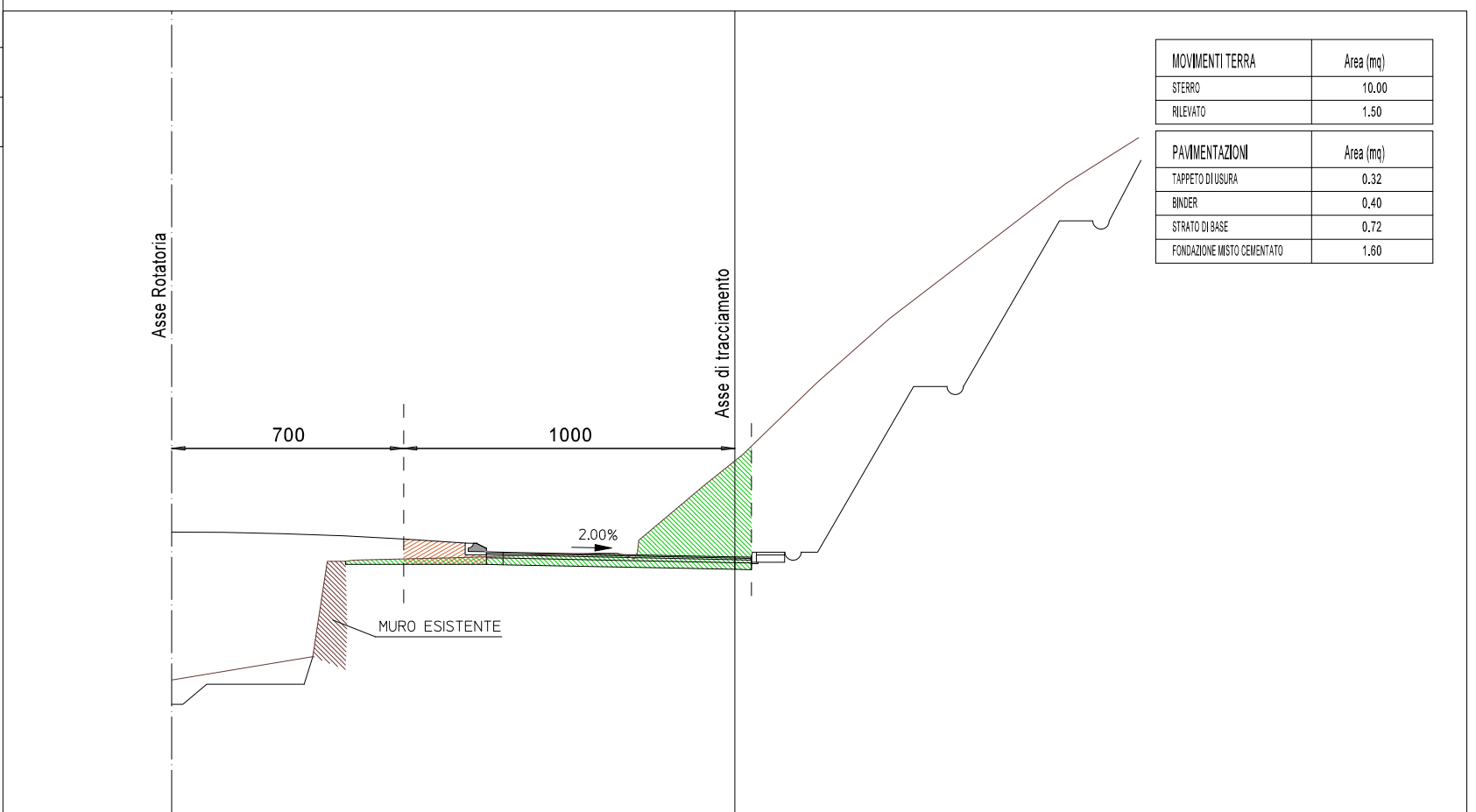


MOVIMENTI TERRA	Area (mq)
STERRO	3.37
RILEVATO	2.32

PAVIMENTAZIONI	Area (mq)
TAPPETO DI USURA	0.32
BINDER	0.40
STRATO DI BASE	0.72
FONDAZIONE MISTO CEMENTATO	1.60

PROGRESSIVE TERRENO	17.00	15.63	13.74	11.99	11.51	10.87	10.30	7.50	3.79	1.27	0.67	0.54	0.00	0.50	3.29	7.83	10.25
PARZIALI TERRENO	137	189	175	48	64	57	280	371	252	60	15	54	50	279	455	242	
QUOTE TERRENO	728.00	728.29	728.67	728.89	731.72	731.74	731.80	731.90	732.04	732.14	732.05	732.50	732.87	733.22	735.15	736.72	737.24
PROGRESSIVE PROGETTO								7.50	7.00			0.00	0.50				
PARZIALI PROGETTO							50		700			50					
QUOTE PROGETTO							732.30	732.29				732.15	732.14				

PROFILO Rotatoria Nord
 SEZIONE 2
 PROGRESSIVA 10.68



MOVIMENTI TERRA	Area (mq)
STERRO	10.00
RILEVATO	1.50

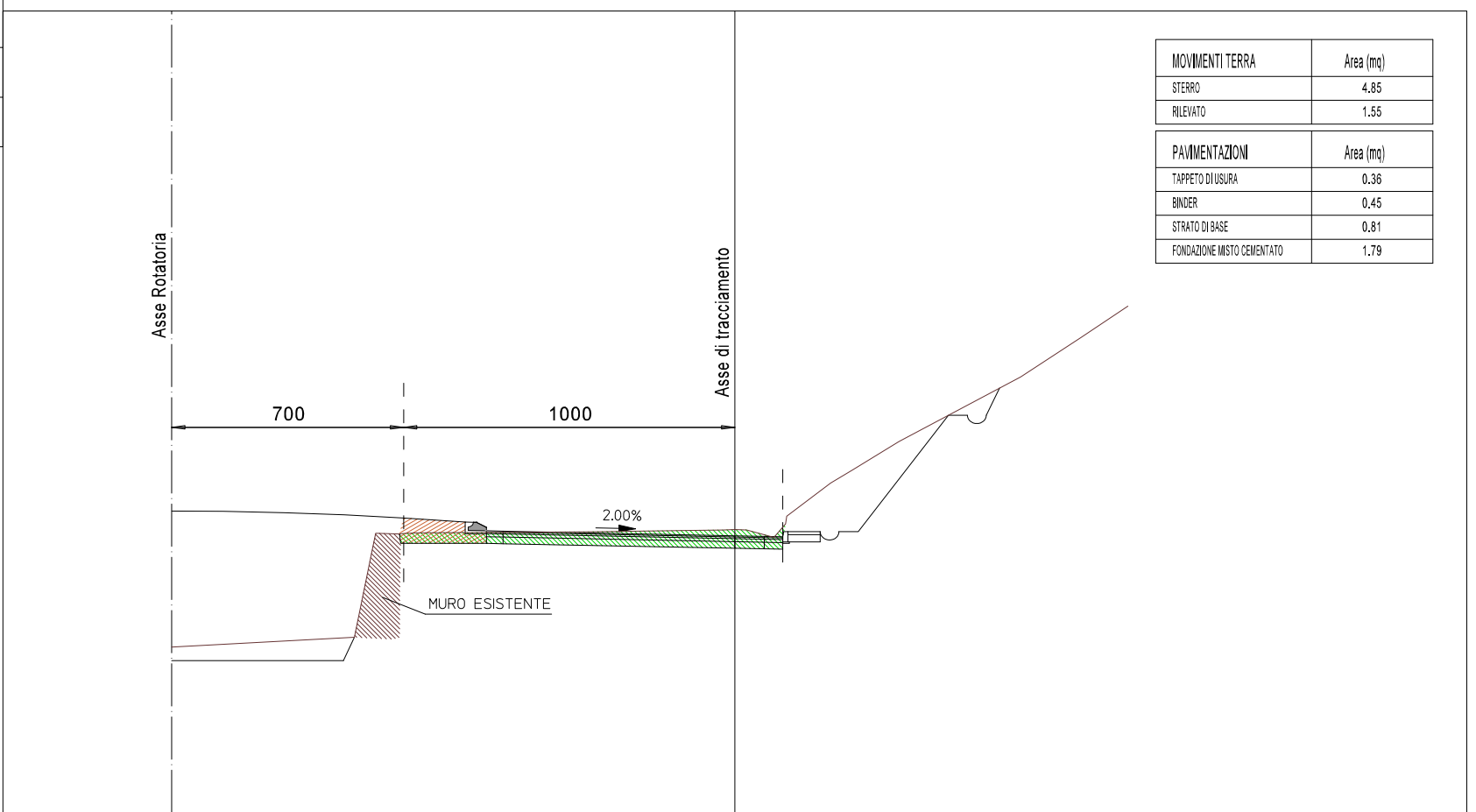
PAVIMENTAZIONI	Area (mq)
TAPPETO DI USURA	0.32
BINDER	0.40
STRATO DI BASE	0.72
FONDAZIONE MISTO CEMENTATO	1.60

724

200
200

PROGRESSIVE TERRENO	17.00	12.74	12.51	11.75	11.24	8.55	4.09	3.56	3.02	2.90	0.92	0.50	2.49	4.67	9.98
PARZIALI TERRENO		426	44	55	51	270	446	53	54	12	198	142	199	218	531
QUOTE TERRENO	728.00	728.71	731.58	731.58	731.63	731.69	731.83	731.83	731.66	732.22	733.88	735.06	736.99	738.92	742.98
PROGRESSIVE PROGETTO						7.50	7.00				0.00	0.50			
PARZIALI PROGETTO						50	700				50				
QUOTE PROGETTO						731.87	731.86				731.72	731.71			

PROFILO Rotatoria Nord
 SEZIONE 3
 PROGRESSIVA 21.36

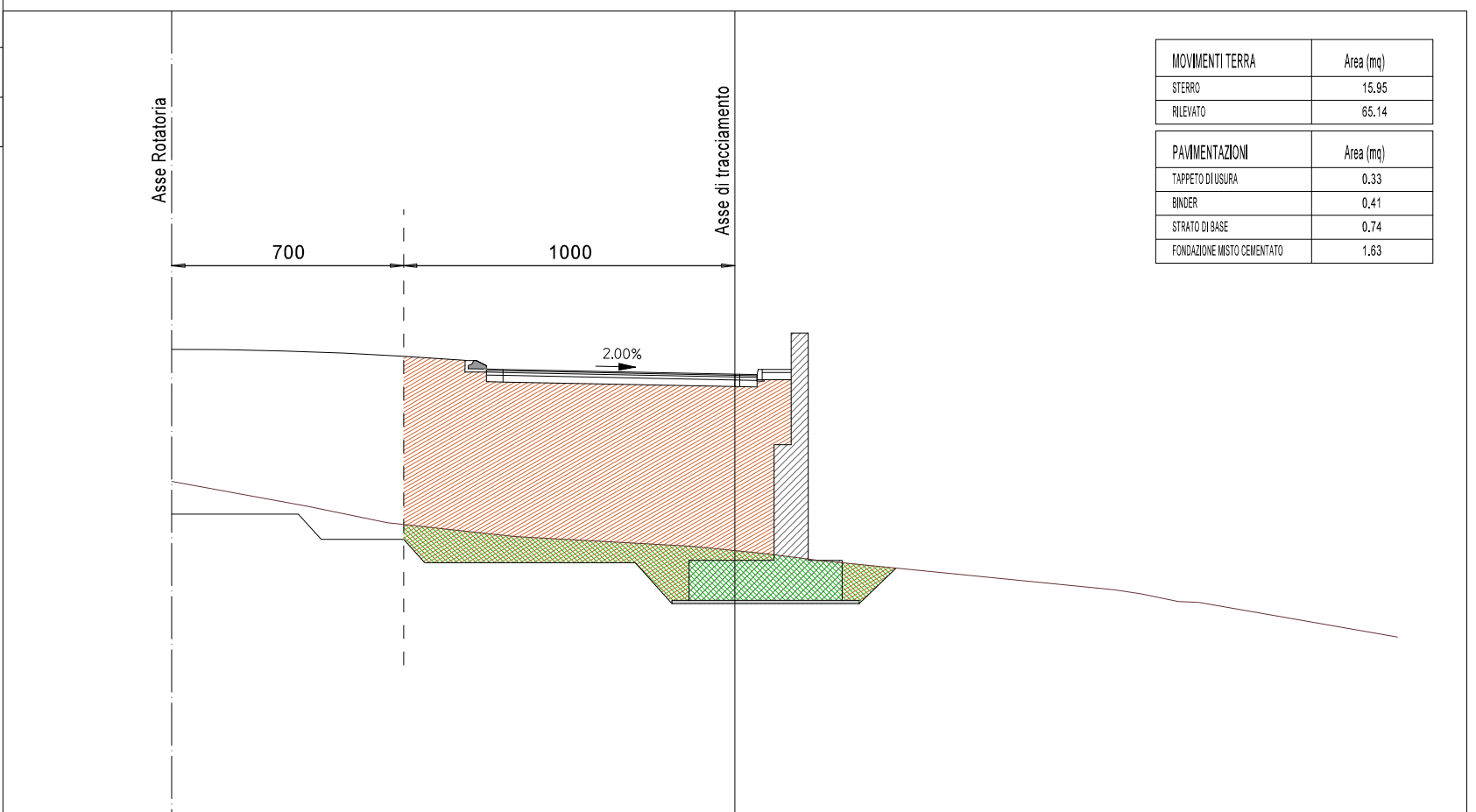


MOVIMENTI TERRA	Area (mq)
STERRO	4.85
RILEVATO	1.55

PAVIMENTAZIONI	Area (mq)
TAPPETO DI USURA	0.36
BINDER	0.45
STRATO DI BASE	0.81
FONDAZIONE MISTO CEMENTATO	1.79

PROGRESSIVE TERRENO	17.00	11.48	10.85	10.12	9.44	4.51	0.00	0.36	1.18	1.53	2.89	3.54	4.96	6.45	8.63	10.44
PARZIALI TERRENO	552	64	72	69	493	451	36	81	95	136	65	142	149	218	181	
QUOTE TERRENO	728.00	728.29	731.43	731.41	731.45	731.48	731.54	731.55	731.30	731.71	732.95	733.34	734.20	735.00	736.16	737.34
PROGRESSIVE PROGETTO					7.50	7.00	0.00	0.89	1.45							
PARZIALI PROGETTO					50	700	89	56								
QUOTE PROGETTO		731.51	731.50				731.36	731.34	731.33							

PROFILO Rotatoria Nord
 SEZIONE 5
 PROGRESSIVA 42.72



MOVIMENTI TERRA	Area (mq)
STERRO	15.95
RILEVATO	65.14

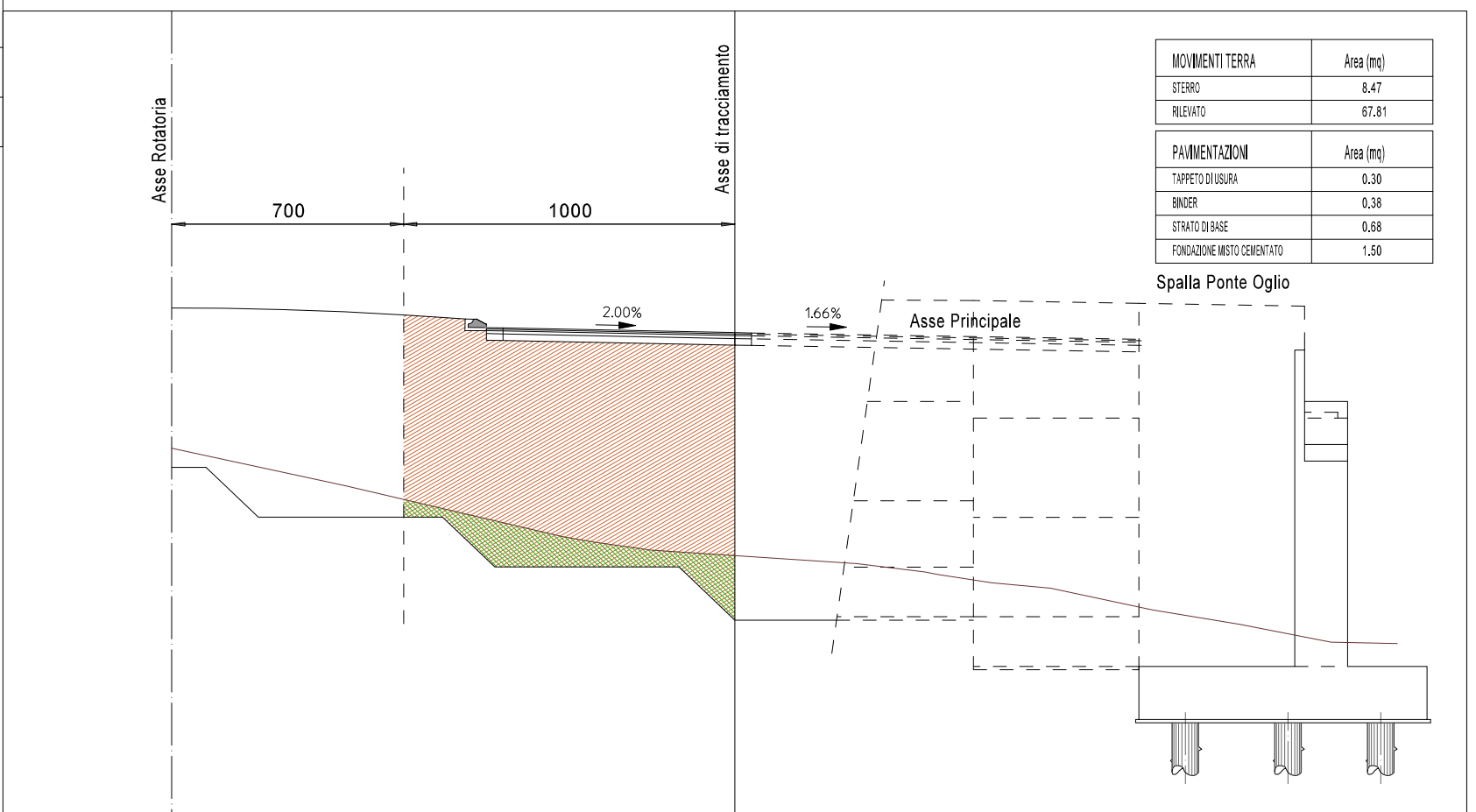
PAVIMENTAZIONI	Area (mq)
TAPPETO DI USURA	0.33
BINDER	0.41
STRATO DI BASE	0.74
FONDAZIONE MISTO CEMENTATO	1.63

PROGRESSIVE TERRENO	17.00	12.88	10.48	6.64	1.27	0.97	4.87	11.46	14.02	20.00
PARZIALI TERRENO		412	240	384	538	224	390	659	256	598
QUOTE TERRENO	728.00	727.25	726.75	726.33	726.03	725.81	725.38	724.73	724.35	723.30
PROGRESSIVE PROGETTO				7.50	7.00	0.00	0.67			
PARZIALI PROGETTO				50	700	67				
QUOTE PROGETTO				731.39	731.36	731.24	731.23			

PROFILO Rotatoria Nord

SEZIONE 6

PROGRESSIVA 53.40

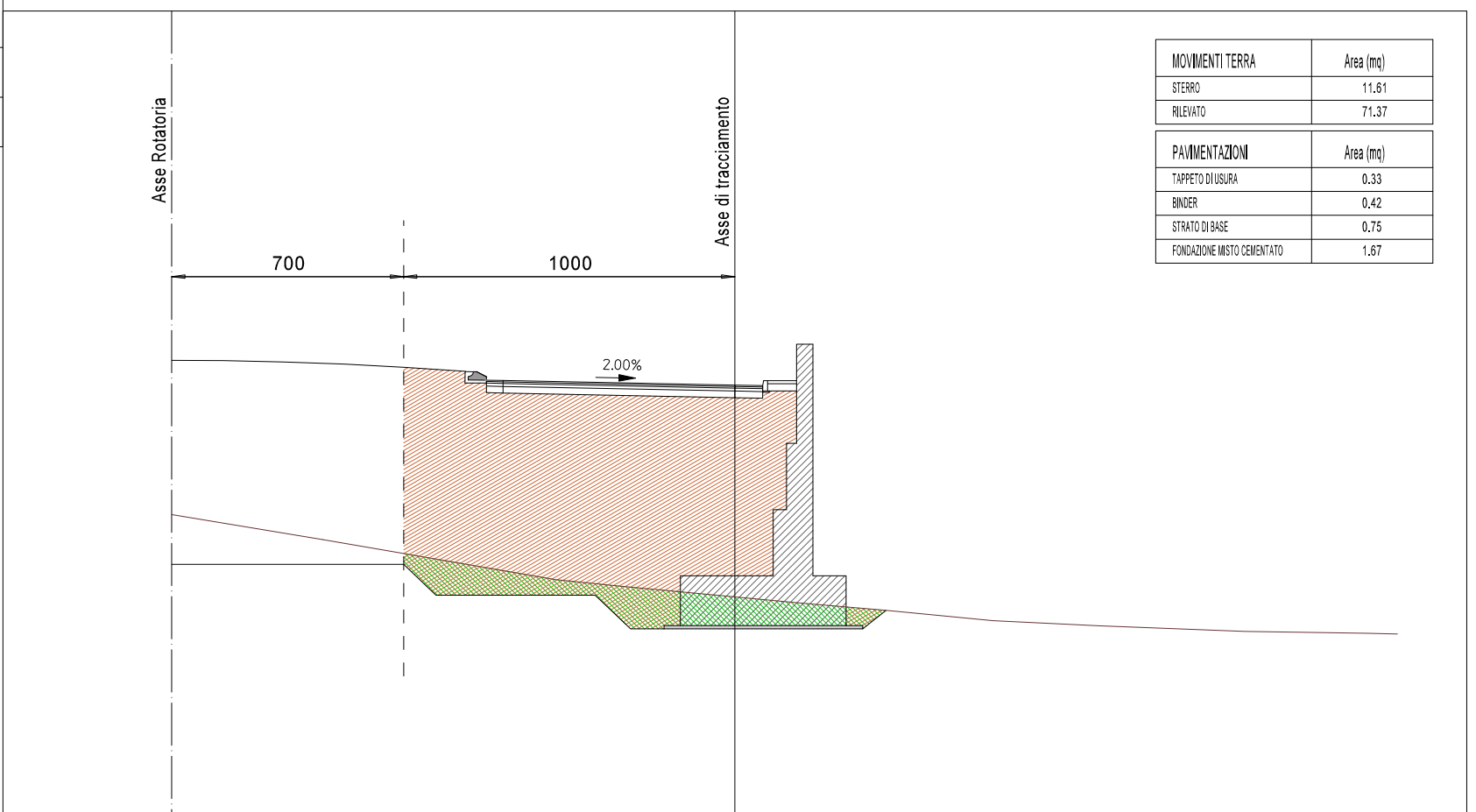


717

200
200

PROGRESSIVE TERRENO	17.00		11.75	10.00	7.48	4.25	2.53	0.00	3.69	6.11	7.76	9.53	12.61	15.26	18.00
PARZIALI TERRENO		525	175	252	324	172	253		369	242	165	177	307	265	274
QUOTE TERRENO	728.00		726.86	726.46	725.87	725.16	724.93	724.76	724.52	724.19	723.94	723.77	723.12	722.68	722.14
PROGRESSIVE PROGETTO					7.50			0.00							
PARZIALI PROGETTO					50	700		50							
QUOTE PROGETTO					731.64			731.49							
					731.63			731.48							

PROFILO Rotatoria Nord
 SEZIONE 7
 PROGRESSIVA 64.08



MOVIMENTI TERRA	Area (mq)
STERRO	11.61
RILEVATO	71.37

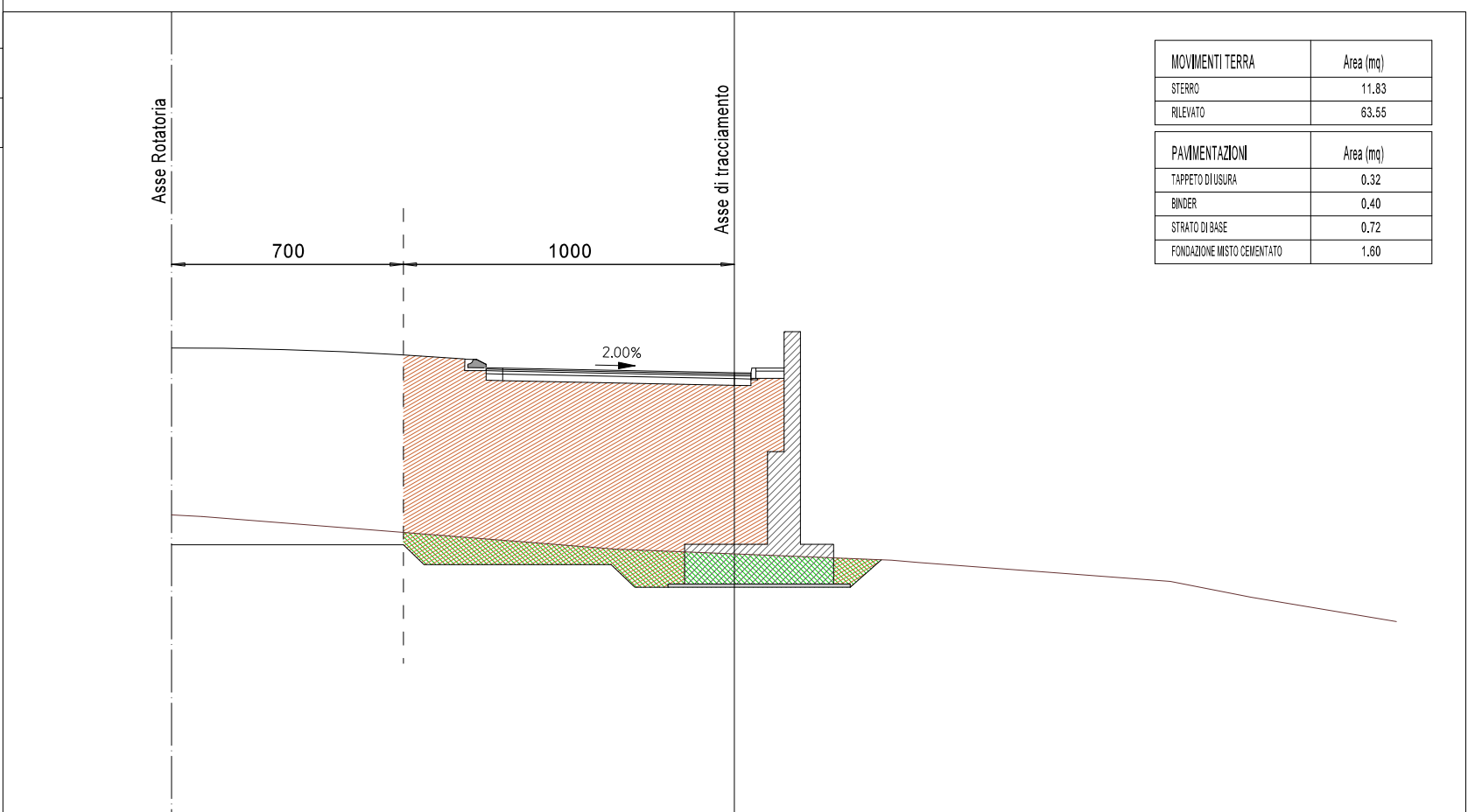
PAVIMENTAZIONI	Area (mq)
TAPPETO DI USURA	0.33
BINDER	0.42
STRATO DI BASE	0.75
FONDAZIONE MISTO CEMENTATO	1.67

PROGRESSIVE TERRENO	17.00	12.44	10.00	5.43	3.71	1.93	4.57	7.79	11.00	15.39	19.10
PARZIALI TERRENO		456	244	457	171	565	263	322	322	439	371
QUOTE TERRENO	728.00	727.24	726.82	726.04	725.86	725.33	725.10	724.79	724.64	724.47	724.41
PROGRESSIVE PROGETTO				7.50	7.00	0.00	0.84				
PARZIALI PROGETTO				50	700	84					
QUOTE PROGETTO				732.06	732.05	731.91	731.89				

719

200
200

PROFILO Rotatoria Nord
 SEZIONE 8
 PROGRESSIVA 74.76



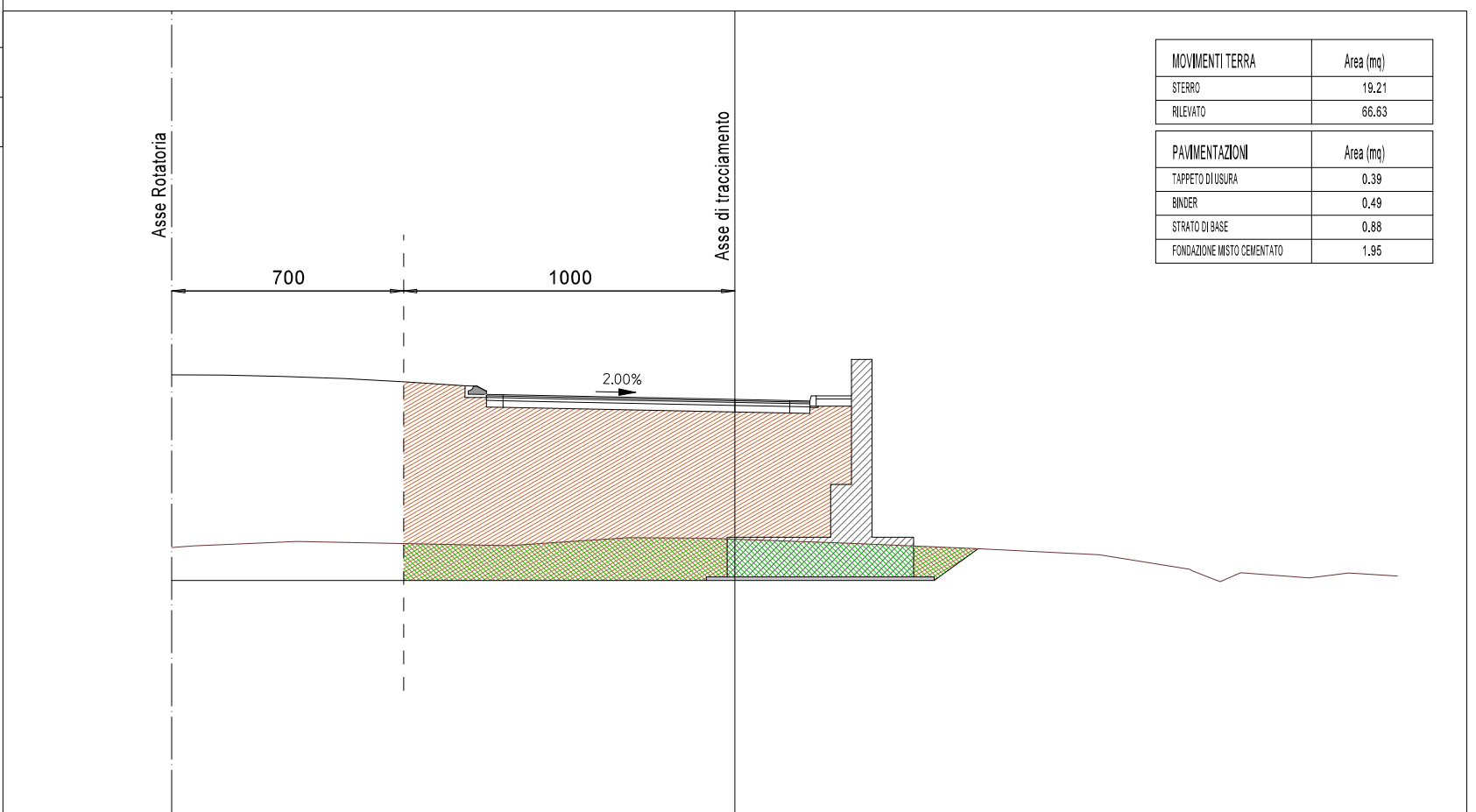
MOVIMENTI TERRA	Area (mq)
STERRO	11.83
RILEVATO	63.55

PAVIMENTAZIONI	Area (mq)
TAPPETO DI USURA	0.32
BINDER	0.40
STRATO DI BASE	0.72
FONDAZIONE MISTO CEMENTATO	1.60

719
 200 200

PROGRESSIVE TERRENO	17.00	16.08	10.00	5.66	3.70	2.66	0.40	2.37	4.44	5.57	13.18	15.62
PARZIALI TERRENO	92	608	434	196	104	226	277	207	113	761	244	
QUOTE TERRENO	728.00	727.95	727.47	727.12	726.97	726.93	726.83	726.72	726.64	726.56	725.98	725.51
PROGRESSIVE PROGETTO				7.50	7.00		0.00	0.50				
PARZIALI PROGETTO				50	700		50					
QUOTE PROGETTO				732.44	732.43		732.29	732.28				

PROFILO Rotatoria Nord
 SEZIONE 9
 PROGRESSIVA 85.44



MOVIMENTI TERRA	Area (mq)
STERRO	19.21
RILEVATO	66.63

PAVIMENTAZIONI	Area (mq)
TAPPETO DI USURA	0.39
BINDER	0.49
STRATO DI BASE	0.88
FONDAZIONE MISTO CEMENTATO	1.95

720

200 200

PROGRESSIVE TERRENO	17.00	13.22	10.00	8.37	6.84	3.22	0.87	3.49	7.35	11.01	13.80	14.63	17.34
PARZIALI TERRENO		378	322	163	153	362	234	436	386	366	279	83	271
QUOTE TERRENO	728.00	728.19	728.12	728.09	728.06	728.30	728.28	728.13	727.96	727.78	727.30	726.98	727.09
PROGRESSIVE PROGETTO				7.50	7.00		0.00	1.66	2.27				
PARZIALI PROGETTO				50		700		166	61				
QUOTE PROGETTO				732.62	732.61		732.47	732.44	732.43				

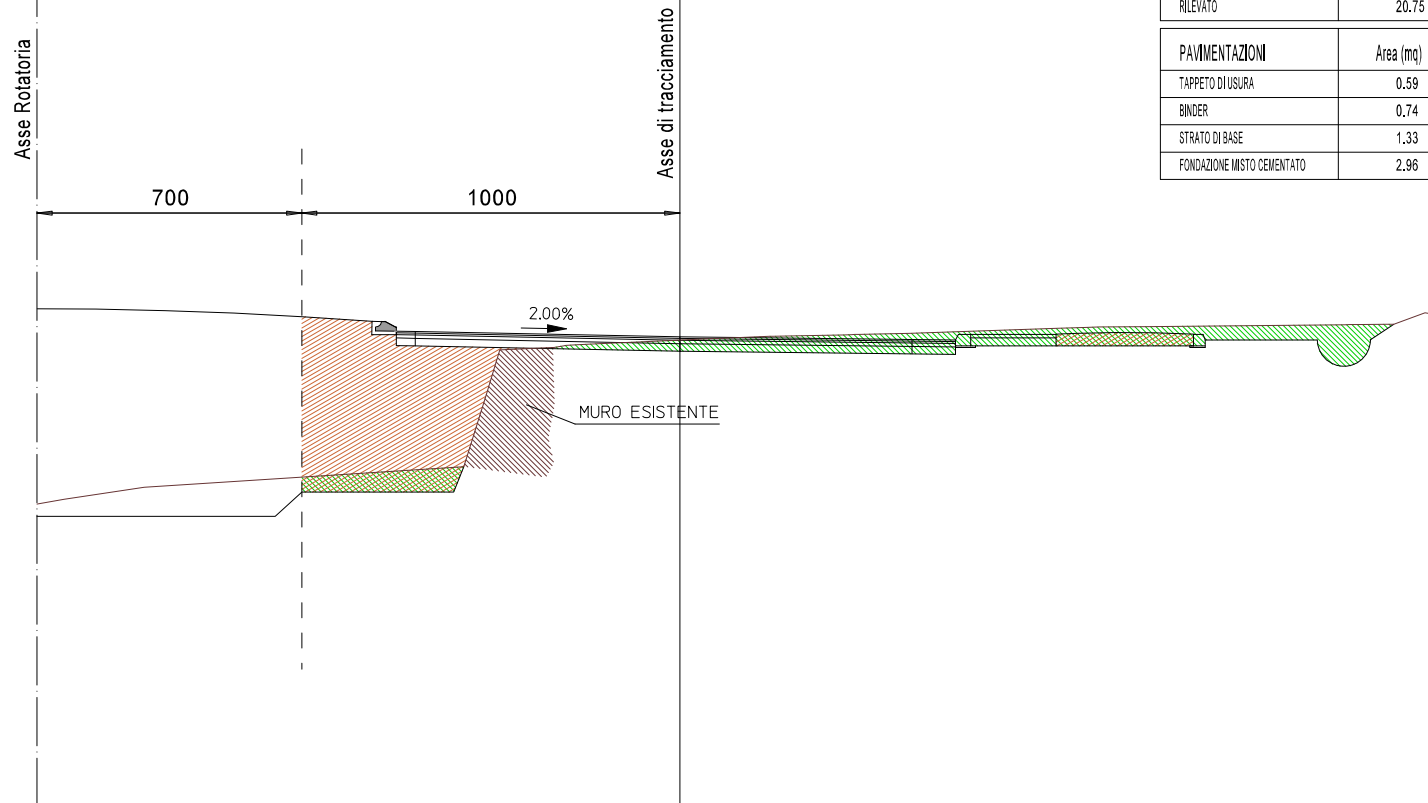
PROFILO Rotatoria Nord

SEZIONE 10

PROGRESSIVA 96.12

MOVIMENTI TERRA	Area (mq)
STERRO	11.87
RILEVATO	20.75

PAVIMENTAZIONI	Area (mq)
TAPPETO DI USURA	0.59
BINDER	0.74
STRATO DI BASE	1.33
FONDAZIONE MISTO CEMENTATO	2.96



720

200 200

PROGRESSIVE TERRENO	17.00	14.17	10.00	5.71	4.76	3.36	2.75	2.17	0.14	2.46	4.65	6.08	9.99	11.09	12.33	17.52	18.88	19.70
PARZIALI TERRENO	283	417	429	95	141	61	57	203	260	219	143	390	110	124	519	136	82	
QUOTE TERRENO	728.00	728.45	728.72	728.99	732.08	732.14	732.22	732.25	732.33	732.44	732.49	732.52	732.65	732.68	732.70	732.75	732.76	733.06
PROGRESSIVE PROGETTO				7.50	7.00				0.00			6.14	7.29					
PARZIALI PROGETTO				50	700					614		115						
QUOTE PROGETTO				732.57	732.56				732.42			732.35	732.34					