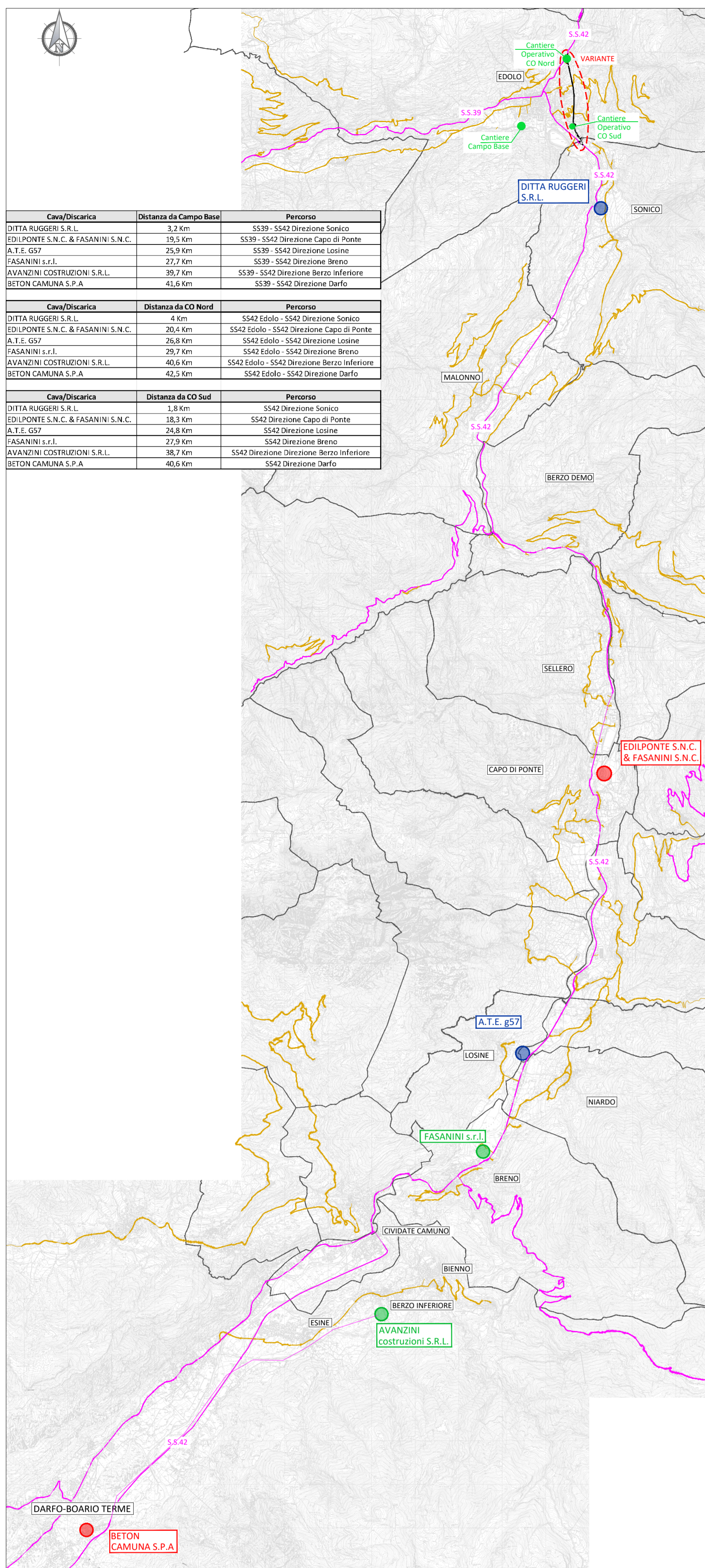


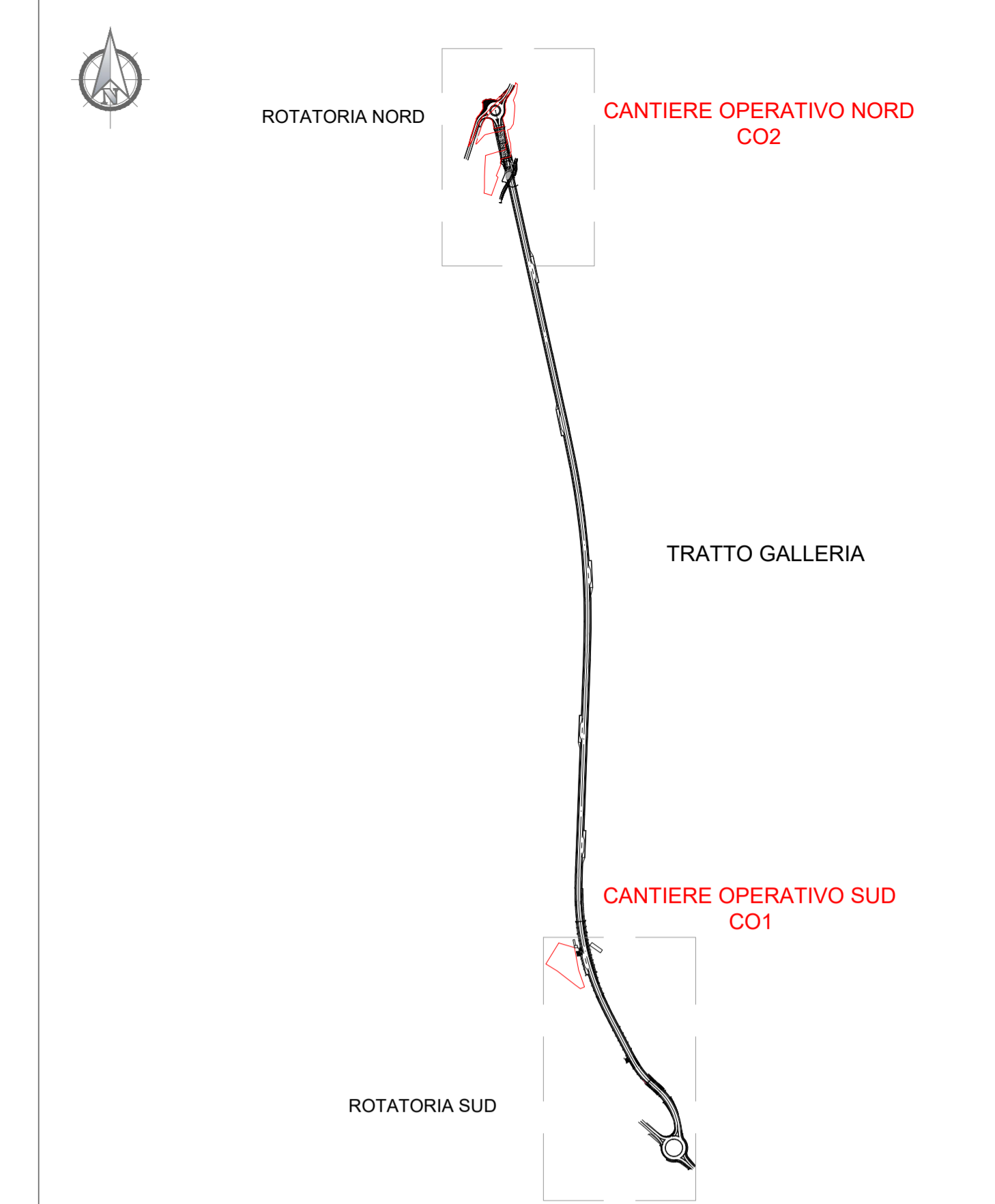
Inquadramento CAVE e DISCARICHE



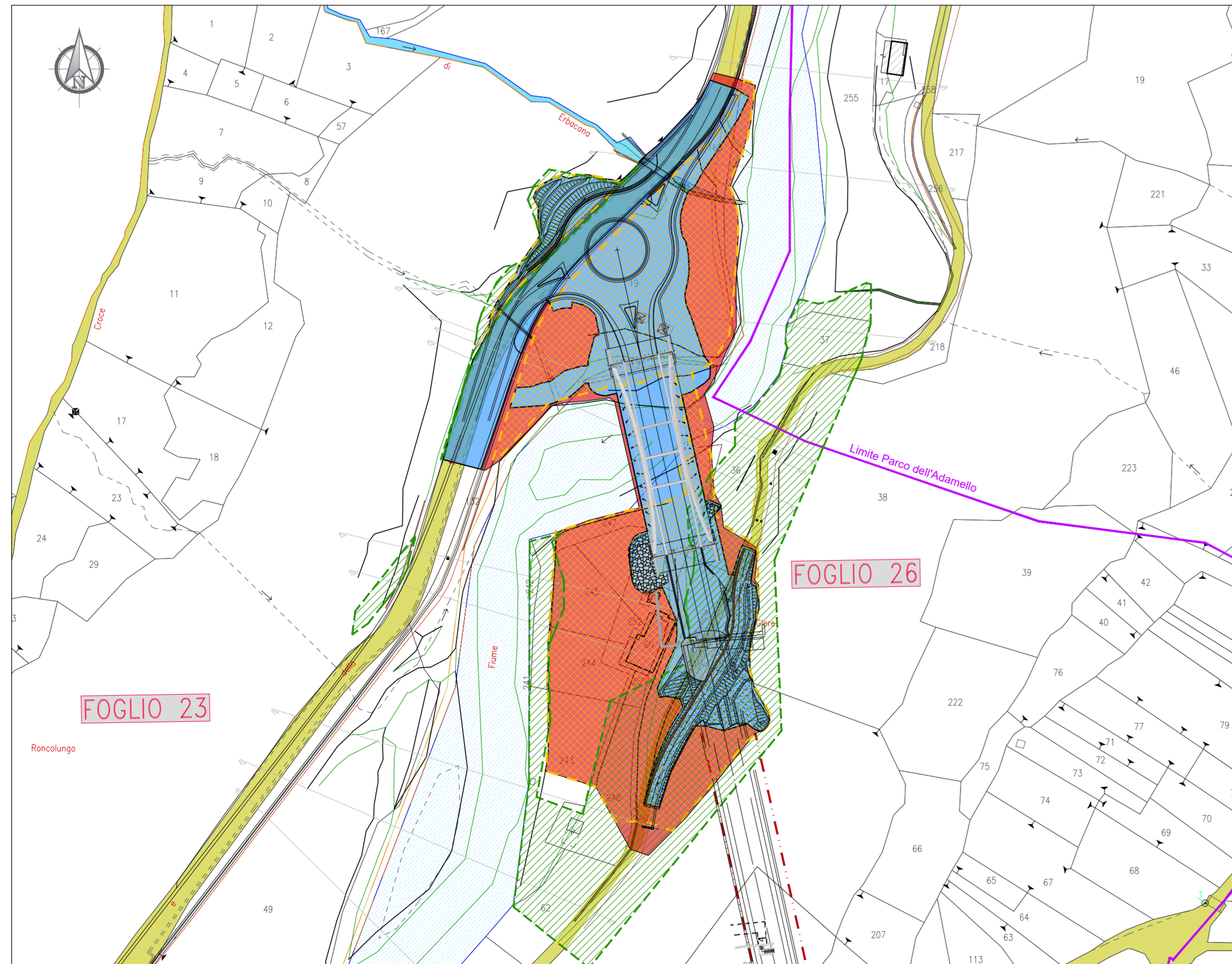
Inquadramento CANTIERE BASE e CANTIERI OPERATIVI CO1 - CO2



KEY PLAN



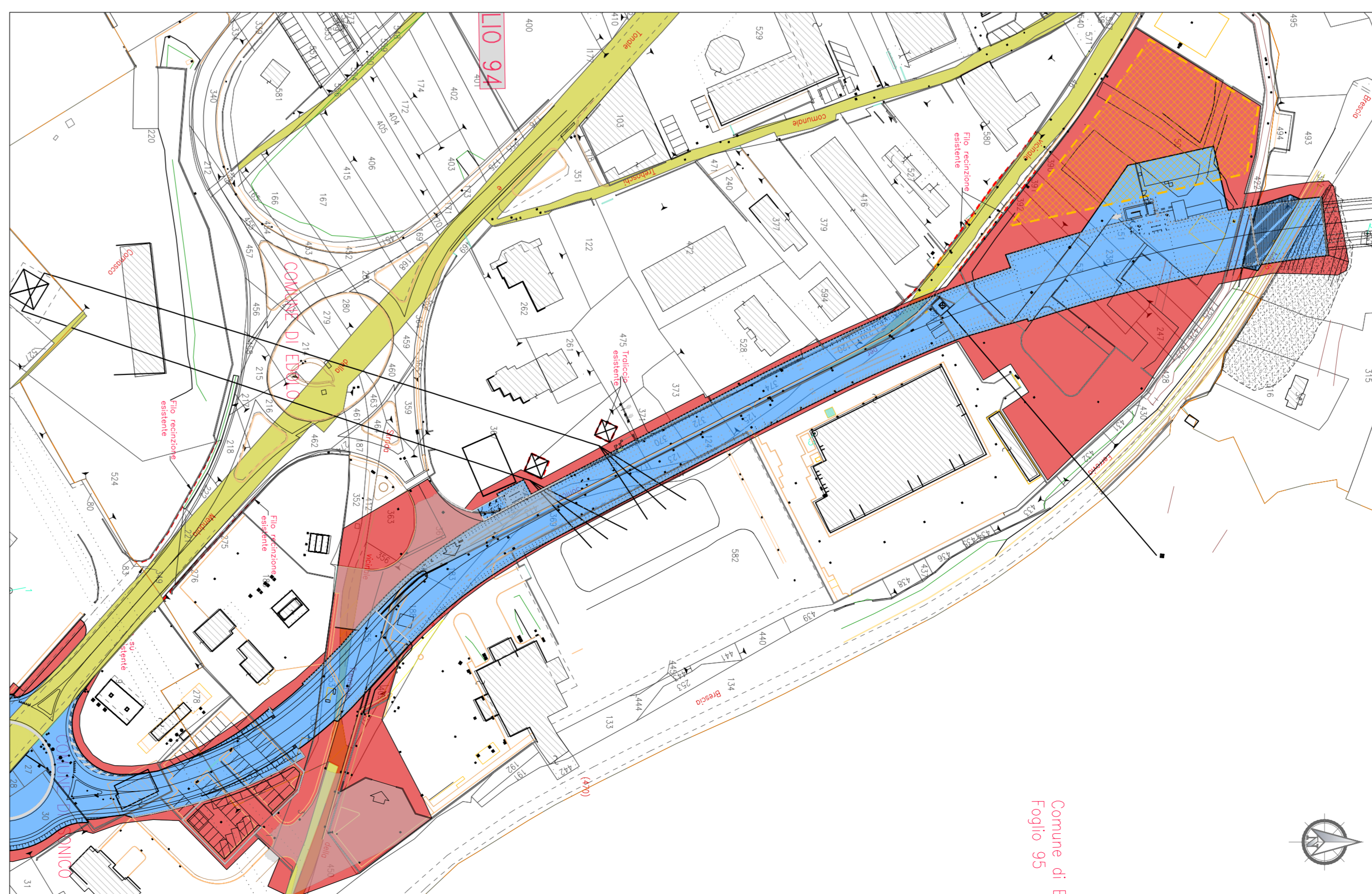
Inquadramento CATASTALE cantiere operativo nord



**Legenda**

- Strada esistente
- Area da espropriare
- Area da occupare temporaneamente
- Area di cantiere
- Area boscate interferite

Inquadramento CATASTALE cantiere operativo sud



**ANAS S.p.A.**  
Direzione Progettazione e Realizzazione Lavori

**S.S. 42 "DEL TONALE E DELLA MENDOLA" VARIANTE EST DI EDOLO**

**PROGETTO DEFINITIVO**

**CESI** (Sviluppo Infrastrutture)  
**TECHINT** (Engineering & Construction)  
**IGEOG** (Geomatics)

VISTO IL RESPONSABILE DEL PROCEDIMENTO: Ing. Gianluigi LUCIGNO  
RESPONSABILE DELL'INTEGRAZIONE DELLE PRESTAZIONI SPECIALISTICHE: Ing. Alessandro RODINO  
PROGETTISTA SPECIALISTA: Ing. Alessandro RODINO  
IL COORDINATORE DELLA SICUREZZA IN FASE DI PROGETTAZIONE: Dott. Domenico TRIMBOLI

**CANTIERIZZAZIONE**  
PLANIMETRIA GENERALE AREE DI CANTIERE E VIABILITÀ DI CANTIERE

CODICE PROGETTO	NOME FILE	REVISIONE	SCALA:
COMI121	TOOACANPL01B	B	varie
PROGETTO	N. PROD.		
D	1810		
CODICE ELAB.	T00CA00CANPL01		
REV.	DESCRIZIONE	DATA	REDDITO VERIFICATO APPROVATO
A	REVISIONE A SEGUITO STRUTTURALE ANSA E PER RICHIESTA MODIFICA TRACCIATO	Agosto 2021	E. Salsano D. Morgera A. Rodino
B	EMISIONE	Maggio 2021	E. Salsano D. Morgera A. Rodino