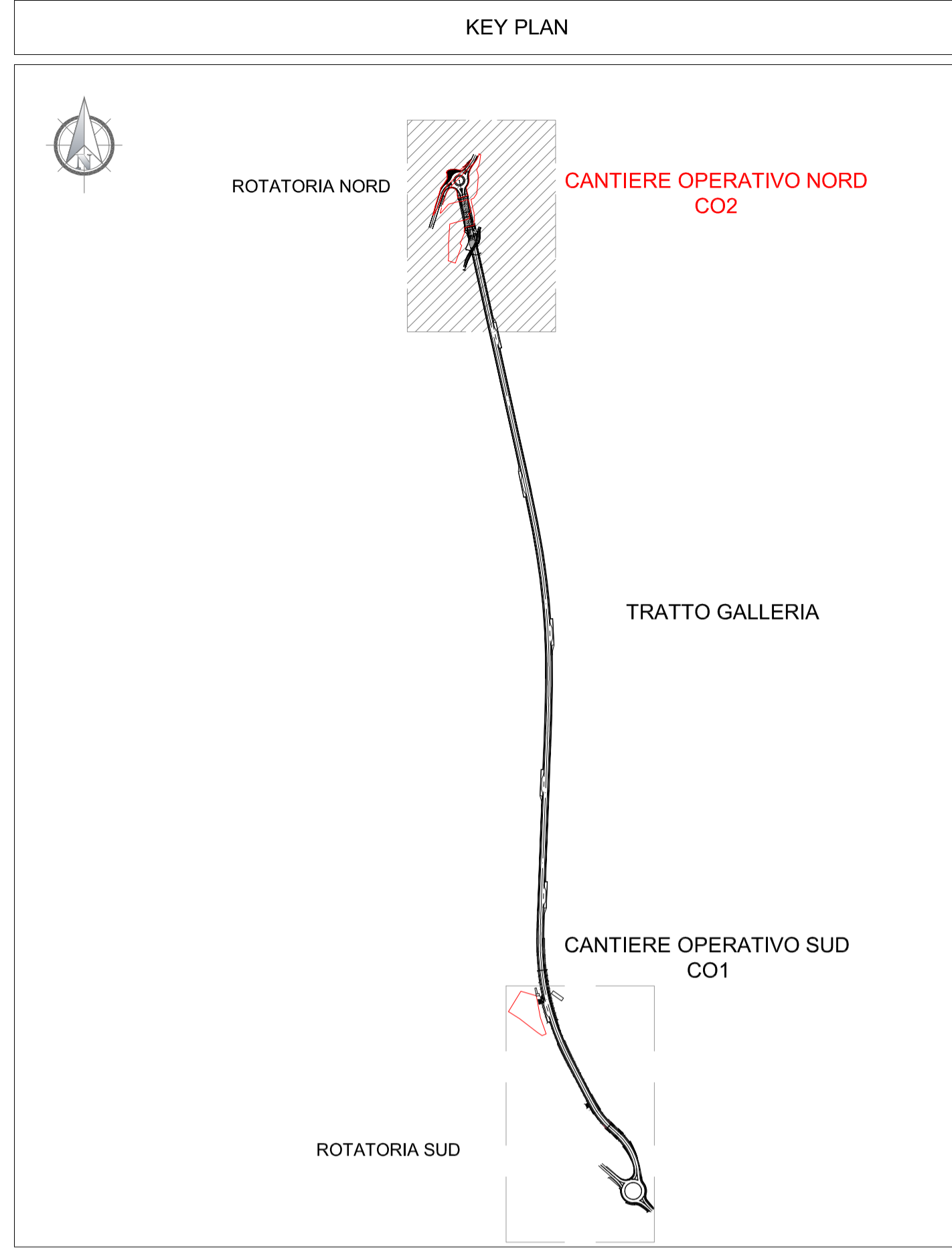
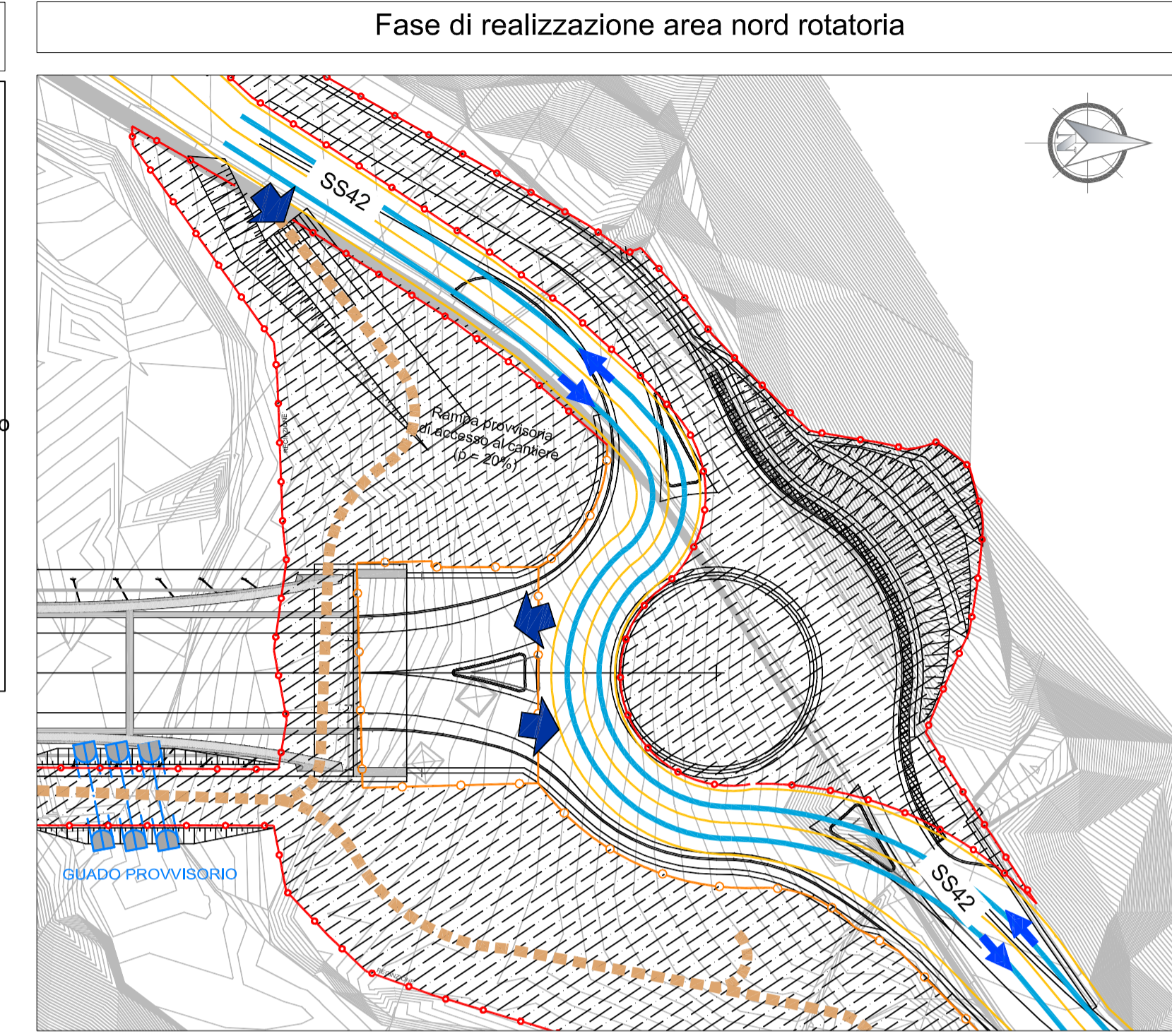
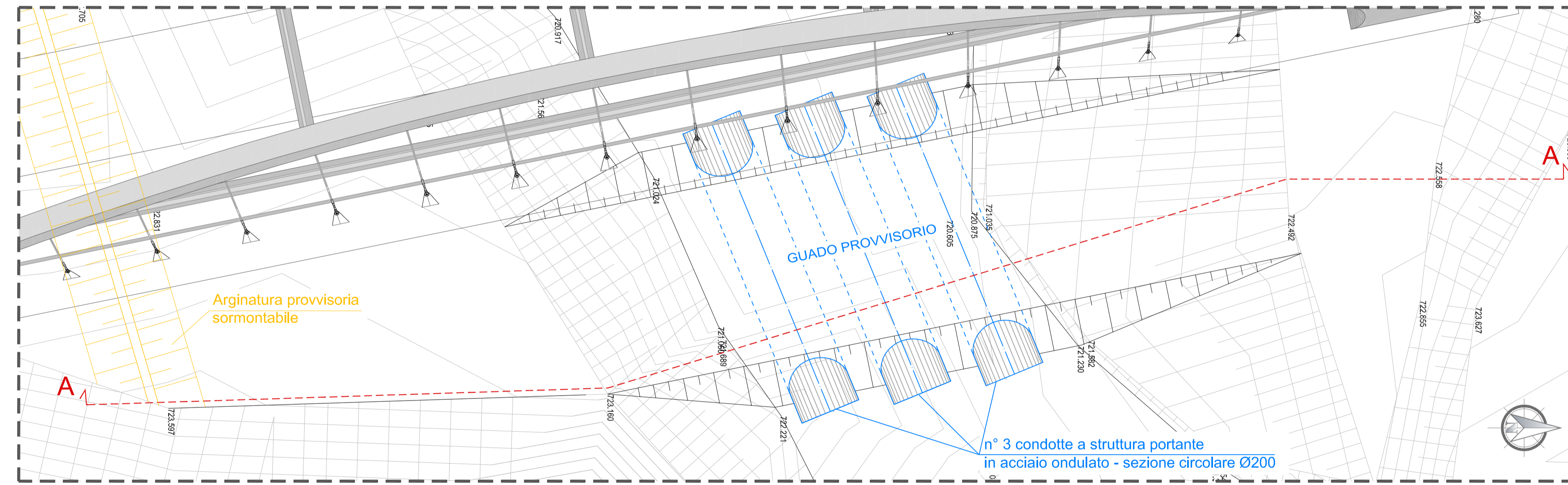


Legenda

- Viabilità locale esistente
- Viabilità di accesso ai cantieri
- Viabilità di cantiere
- ← Verso di percorrenza
- Recinzione metallica di cantiere
- Recinzione temporanea in rete arancio
- ← Ingressi/uscite
- Area Campo Operativo
- Limite di esondazione in fase di cantiere



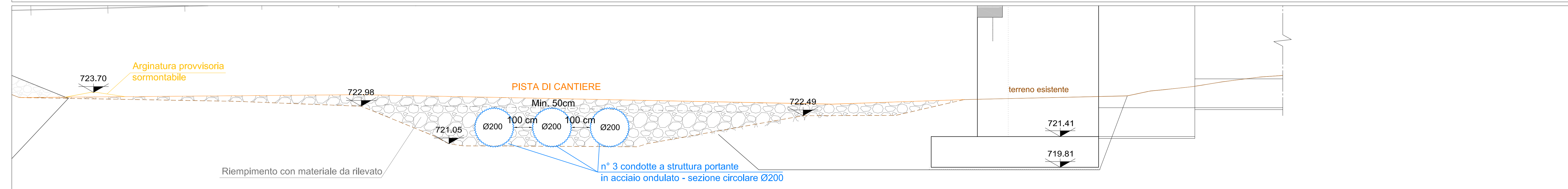
Inquadramento GUADO PROVVISORIO - scala 1:100



Inquadramento aerofotografico



Sezione "A-A" su GUADO PROVVISORIO - scala 1:100



ANAS S.p.A.
 Direzione Progettazione e Realizzazione Lavori

S.S. 42 "DEL TONALE E DELLA MENDOLA" VARIANTE EST DI EDOLO

PROGETTO DEFINITIVO

CEST **TECHINT** **ICCOG**
 Sharing a Better Energy Future **Engineering & Construction** **CONSORZIO**
 Mandatarie

| | | | |
|---|---|-------------------------|--|
| VISTO: IL RESPONSABILE DEL PROCEDIMENTO | RESPONSABILE DELL'INTEGRAZIONE DELLE PRESTAZIONI SPECIALISTICHE | PROGETTISTA SPECIALISTA | IL COORDINATORE DELLA SICUREZZA IN FASE DI PROGETTAZIONE |
| Ing. Giancarlo LUONGO | Ing. Alessandro RODINO | Ing. Alessandro RODINO | Dott. Domenico TRIMBOLI |

CANTIERIZZAZIONE
 UBICAZIONE AREE DI CANTIERE
 PLANIMETRIA AREE DI CANTIERE - SVINCOLO NORD

| | | | |
|------------------------|------------------|-----------|---------------|
| CODICE PROGETTO | NOME FILE | REVISIONE | SCALA: |
| COM 21 D 18 10 | V01CA00CANPL01_B | B | Varie |
| PROGETTO | LIV. PROG. | N. PROG. | CODICE ELAB. |
| COM 21 D 18 10 | V01 | CA00 | CAN PL 01 |

| | | | | | |
|------|---|-------------|------------|------------|-----------|
| C | | | | | |
| B | REVISIONE A SEGUITO ISTRUTTORIA ANAS E PER RICHIESTA MODIFICA TRACCIATO | Agosto 2021 | E. Salsano | D. Morgera | A. Rodino |
| A | EMISSIONE | Maggio 2021 | E. Salsano | D. Morgera | A. Rodino |
| REV. | DESCRIZIONE | DATA | REDATTO | VERIFICATO | APPROVATO |