


**S.S. 42 "DEL TONALE E DELLA MENDOLA"  
VARIANTE EST DI EDOLO**

**PROGETTO DEFINITIVO**



VISTO: IL RESPONSABILE  
DEL PROCEDIMENTO

Ing. Giancarlo LUONGO

RESPONSABILE  
DELL'INTEGRAZIONE DELLE  
PRESTAZIONI SPECIALISTICHE

Ing. Alessandro RODINO

SPECIALISTA

Ing. Maurizio SALA

IL COORDINATORE DELLA  
SICUREZZA IN FASE DI  
PROGETTAZIONE

Dott. Domenico TRIMBOLI

**SCHEDE DI CENSIMENTO DEI RICETTORI IMPATTATI**

CODICE PROGETTO

PROGETTO      LIV. PROG.      N. PROG.

COMI21    D    1810

NOME FILE  
T00IA03AMBSC01\_B.docx

CODICE ELAB    T00IA03AMBSC01

REVISIONE

B

SCALA:

-

REV.	DESCRIZIONE	DATA	REDATTO	VERIFICATO	APPROVATO
C					
B	REVISIONE A SEGUITO ISTRUTTORIA ANAS E PER RICHIESTA MODIFICA TRACCIATO	Agosto 2021	R. Ziliani	C. Pertot	R. Mozzi
A	EMISSIONE PARZIALE	Maggio 2021	R. Ziliani	C. Pertot	M. Ghilardi

INDICE	pag.
1. PREMESSA E SCOPI.....	1
2. APPROCCIO METODOLOGICO .....	1
3. CLASSIFICAZIONE ACUSTICA COMUNALE .....	1
4. RICETTORI CENSITI.....	2
5. SCHEDE MONOGRAFICHE DEI RICETTORI.....	6

## 1. PREMESSA E SCOPI

Nell'ambito delle attività previste dal progetto di ammodernamento della S.S. 42 "del Tonale e della Mendola" variante est di Edolo - Lotto II, il presente documento contiene le schede di censimento dei ricettori impattati.

## 2. APPROCCIO METODOLOGICO

L'identificazione e classificazione tipologica dell'insieme dei ricettori potenzialmente impattati dalla nuova opera (corpo ricettore) è stata svolta in base a sopralluoghi e rilievi estesi all'ambito territoriale di studio interessato dall'asse principale. Si è adottata un'estensione di 500 m dal bordo della strada in progetto. All'interno di questo areale, sono state individuate due fasce contigue, di ampiezza pari a 250 m cad. Nella prima, quella più vicina al tracciato, sono state identificate nel dettaglio le caratteristiche degli edifici presenti. Come da Linee Guida ARPA Lombardia, in riferimento alla predisposizione dello Studio di Impatto Acustico (SIAc), sono stati considerati tutti gli edifici con permanenza di persone ed eventuali zone a particolare tutela. Questa fase di censimento ha prodotto un elenco dei ricettori recante, per ognuno, un codice identificativo, una localizzazione mediante coordinate puntuali, il lato dell'infrastruttura, la classe acustica di appartenenza, l'altezza dell'edificio/n. dei piani e la destinazione d'uso (residenziale, commerciale, industriale, agricola rurale, ecc...).

La descrizione dei ricettori esposti al rumore della nuova infrastruttura è stata supportata da immagini, fotografie, stralci cartografici. Le informazioni relative ad ogni singola scheda ricettore sono state implementate a partire da un modello dati GIS (Geographic Information Systems). Ai fini del calcolo delle altezze dei singoli manufatti, si specifica che il conteggio dei piani si è svolto considerando il piano terra come piano numero 1.

## 3. CLASSIFICAZIONE ACUSTICA COMUNALE

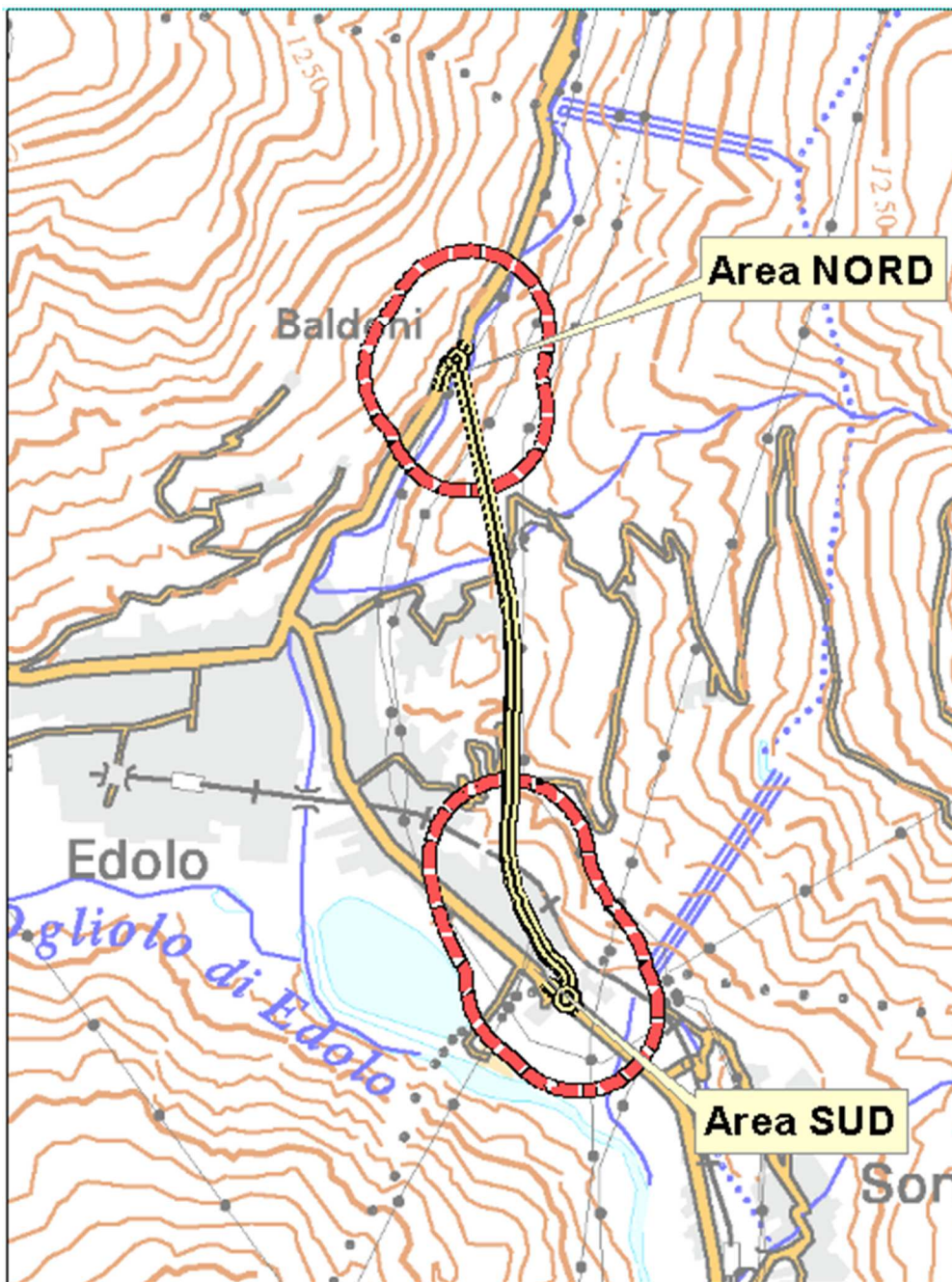
Si riporta di seguito la classificazione acustica comunale anche detta "zonizzazione acustica" (inserita nelle successive schede ricettore), cioè la suddivisione del territorio in sei classi rappresentative di altrettanti livelli di accettabilità dell'inquinamento acustico, di cui ogni comune dovrebbe disporre. Nella Tabella 3.1, tratta dall'allegato al DPCM 14/11/97, è riportata la caratterizzazione in termini descrittivi delle classi acustiche.

**Tabella 3.1 – DPCM 14.11.97: descrizione delle classi acustiche (tabella A)**

Classe I	Aree particolarmente protette: aree nelle quali la quiete rappresenta un elemento di base per la loro utilizzazione: aree ospedaliere scolastiche aree destinate al riposo ed allo svago aree residenziali rurali aree di particolare interesse urbanistico parchi pubblici ecc.
Classe II	Aree destinate ad uso prevalentemente residenziale: aree urbane interessate prevalentemente da traffico veicolare locale con bassa densità di popolazione con limitata presenza di attività commerciali ed assenza di attività industriali e artigianali.
Classe III	Aree di tipo misto: aree urbane interessate da traffico veicolare locale o di attraversamento con media densità di popolazione con presenza di attività commerciali uffici con limitata presenza di attività artigianali e con assenza di attività industriali; aree rurali interessate da attività che impiegano macchine operatrici.
Classe IV	Aree di intensa attività umana: aree urbane interessate da intenso traffico veicolare con alta densità di popolazione con elevata presenza di attività commerciali ed uffici con presenza di attività artigianali le aree in prossimità di strade di grande comunicazione e di linee ferroviarie le aree portuali le aree con limitata presenza di piccole industrie.
Classe V	Aree prevalentemente industriali: aree interessate da insediamenti industriali e con scarsità di abitazioni.
Classe VI	Aree esclusivamente industriali: aree esclusivamente interessate da attività industriali e prive di insediamenti abitativi.

#### 4. RICETTORI CENSITI

Nell'ambito dello SIAC sono stati considerati complessivamente n° 112 ricettori. In Figura 1 si riporta un inquadramento dell'area, con rappresentato il buffer di 250 m dall'infrastruttura in progetto all'interno del quale sono individuati i ricettori censiti.



**Figura 1 – Variante Est di Edolo - inquadramento**

Di seguito (Tabella 4.1) si riportano le coordinate dei ricettori complessivamente censiti.

**Tabella 4.1 – Coordinate dei ricettori censiti (WGS 84 / UTM zone 32N)**

Codice identificativo	m Nord	m Est	Codice identificativo	m Nord	m Est
R001	5115775	603469	R039	5114159	603647
R002	5115946	603190	R040	5114137	603656
R003	5115973	603245	R041	5114058	603639
R004	5115981	603252	R042	5113955	603757
R005	5115974	603233	R043	5114141	603622
R006	5116003	603345	R044	5114334	603497
R007	5116019	603372	R045	5114312	603500
R008	5114112	603458	R046	5114349	603476
R009	5114097	603438	R047	5114343	603472
R010	5114139	603433	R048	5114332	603538
R011	5114148	603401	R049	5114455	603493
R012	5114170	603388	R050	5115780	603471
R013	5114166	603449	R051	5114369	603732
R014	5114035	603524	R052	5115769	603465
R015	5114026	603510	R053	5115953	603545
R016	5114045	603553	R054	5115612	603286
R017	5114061	603567	R055	5114298	603396
R018	5114058	603539	R056	5114270	603436
R019	5114088	603532	R057	5114171	603614
R020	5114056	603477	R058	5114078	603471
R021	5114062	603487	R059	5114135	603577
R023	5114183	603541	R060	5114247	603517
R024	5114306	603455	R061	5114104	603516
R025	5114436	603453	R062	5114115	603638
R026	5114317	603376	R063	5114214	603458
R027	5114320	603431	R064	5114199	603416
R028	5114361	603442	R065	5114093	603598
R029	5114352	603438	R066	5114209	603575
R030	5114264	603402	R067	5114227	603387
R031	5114261	603466	R068	5114122	603410
R032	5114229	603485	R069	5114370	603482
R033	5114201	603477	R070	5114360	603384
R034	5114203	603524	R071	5114352	603402
R035	5114216	603505	R072	5114464	603455
R036	5114156	603510	R073	5114070	603495
R038	5114189	603609	R074	5115986	603242

Codice identificativo	m Nord	m Est
R075	5114062	603672
R076	5115587	603507
R077	5115598	603271
R078	5114123	603566
R079	5114147	603557
R080	5114216	603585
R081	5114140	603465
R082	5114269	603504
R083	5114471	603419
R084	5113932	603662
R085	5113929	603641
R086	5114114	603636
R087	5114231	603533
R088	5114057	603776
R089	5114183	603707
R090	5114284	603475
R091	5114138	603617
R092	5114133	603473
R093	5113874	603749
R094	5113896	603933
R095	5113813	603818
R096	5113924	603845
R097	5113861	603764
R098	5113923	603905
R099	5113742	603763
R100	5113782	603807
R101	5113861	603725
R104	5113738	603748
R105	5113833	603737
R106	5113794	603826
R107	5113881	603982
R108	5113798	603672
R109	5113929	603809
R110	5113750	603860
R111	5113707	603882
R112	5113677	603803
R113	5113669	603983

Codice identificativo	m Nord	m Est
R114	5113646	603961
R115	5113623	603952
R116	5113665	603916
R117	5113629	603906

## 5. SCHEDE MONOGRAFICHE DEI RICETTORI



Nel seguito si riportano le schede monografiche dei ricettori censiti.

Le informazioni riportate sono relative a:



- identificazione del ricettore con il progressivo Rnn;
- il comune di appartenenza;
- le coordinate puntuali (WGS 84 / UTM zone 32N);
- lato dell'infrastruttura;
- classificazione acustica,
- destinazione d'uso del manufatto;
- altezza edificio e numero dei piani;
- immagine fotografica del fabbricato;
- inquadramento planimetrico su ortofoto della Regione Lombardia.





<b>Codice identificativo</b>	<b>R001</b>	
<b>Comune</b>	Edolo	
<b>Coordinate (WGS 84 / UTM zone 32N)</b>	<b>m Nord</b>	<b>m Est</b>
	5115775	603469
<b>Lato dell'infrastruttura</b>	Est	
<b>Classificazione acustica comunale</b>	III - Aree di tipo misto	
<b>Destinazione d'uso</b>	Residenziale	
<b>Altezza fabbricato (metri)</b>	9	
<b>N. dei piani</b>	3	
<b>Fonte dati</b>	Sopralluogo, foto, ortofoto, GIS	

<b>Foto fabbricato</b>	<b>Inquadramento planimetrico (Ortofoto Regione Lombardia)</b>
	



<b>Codice identificativo</b>	<b>R002</b>	
<b>Comune</b>	Edolo	
<b>Coordinate (WGS 84 / UTM zone 32N)</b>	<b>m Nord</b>	<b>m Est</b>
	5115946	603190
<b>Lato dell'infrastruttura</b>	Sud-Est	
<b>Classificazione acustica comunale</b>	II - Aree prevalentemente residenziali	
<b>Destinazione d'uso</b>	Residenziale	
<b>Altezza fabbricato (metri)</b>	12	
<b>N. dei piani</b>	4	
<b>Fonte dati</b>	Sopralluogo, foto, ortofoto, GIS	

<b>Foto fabbricato</b>	<b>Inquadramento planimetrico (Ortofoto Regione Lombardia)</b>
	



<b>Codice identificativo</b>	<b>R003</b>	
<b>Comune</b>	Edolo	
<b>Coordinate (WGS 84 / UTM zone 32N)</b>	<b>m Nord</b>	<b>m Est</b>
	5115973	603245
<b>Lato dell'infrastruttura</b>	Sud-Est	
<b>Classificazione acustica comunale</b>	II - Aree prevalentemente residenziali	
<b>Destinazione d'uso</b>	Residenziale	
<b>Altezza fabbricato (metri)</b>	9	
<b>N. dei piani</b>	3	
<b>Fonte dati</b>	Sopralluogo, foto, ortofoto, GIS	

<b>Foto fabbricato</b>	<b>Inquadramento planimetrico (Ortofoto Regione Lombardia)</b>
	



<b>Codice identificativo</b>	<b>R004</b>	
<b>Comune</b>	Edolo	
<b>Coordinate (WGS 84 / UTM zone 32N)</b>	<b>m Nord</b>	<b>m Est</b>
	5115981	603252
<b>Lato dell'infrastruttura</b>	Sud-Est	
<b>Classificazione acustica comunale</b>	II - Aree prevalentemente residenziali	
<b>Destinazione d'uso</b>	Residenziale	
<b>Altezza fabbricato (metri)</b>	9	
<b>N. dei piani</b>	3	
<b>Fonte dati</b>	Sopralluogo, foto, ortofoto, GIS	

<b>Foto fabbricato</b>	<b>Inquadramento planimetrico (Ortofoto Regione Lombardia)</b>
	


<b>Codice identificativo</b>	<b>R005</b>	
<b>Comune</b>	Edolo	
<b>Coordinate (WGS 84 / UTM zone 32N)</b>	<b>m Nord</b>	<b>m Est</b>
	5115974	603233
<b>Lato dell'infrastruttura</b>	Sud-Est	
<b>Classificazione acustica comunale</b>	II - Aree prevalentemente residenziali	
<b>Destinazione d'uso</b>	Residenziale	
<b>Altezza fabbricato (metri)</b>	9	
<b>N. dei piani</b>	3	
<b>Fonte dati</b>	Sopralluogo, foto, ortofoto, GIS	

<b>Foto fabbricato</b>	<b>Inquadramento planimetrico (Ortofoto Regione Lombardia)</b>
	



<b>Codice identificativo</b>	<b>R006</b>	
<b>Comune</b>	Edolo	
<b>Coordinate (WGS 84 / UTM zone 32N)</b>	<b>m Nord</b>	<b>m Est</b>
	5116003	603345
<b>Lato dell'infrastruttura</b>	Sud-Est	
<b>Classificazione acustica comunale</b>	III - Aree di tipo misto	
<b>Destinazione d'uso</b>	Residenziale	
<b>Altezza fabbricato (metri)</b>	6	
<b>N. dei piani</b>	2	
<b>Fonte dati</b>	Sopralluogo, foto, ortofoto, GIS	

<b>Foto fabbricato</b>	<b>Inquadramento planimetrico (Ortofoto Regione Lombardia)</b>
	

<b>Codice identificativo</b>	<b>R007</b>	
<b>Comune</b>	Edolo	
<b>Coordinate (WGS 84 / UTM zone 32N)</b>	<b>m Nord</b>	<b>m Est</b>
	5116019	603372
<b>Lato dell'infrastruttura</b>	Sud-Est	
<b>Classificazione acustica comunale</b>	III - Aree di tipo misto	
<b>Destinazione d'uso</b>	Residenziale	
<b>Altezza fabbricato (metri)</b>	6	
<b>N. dei piani</b>	2	
<b>Fonte dati</b>	Sopralluogo, foto, ortofoto, GIS	



<b>Foto fabbricato</b>	<b>Inquadramento planimetrico (Ortofoto Regione Lombardia)</b>
Immagine non disponibile	

<b>Codice identificativo</b>	<b>R008</b>	
<b>Comune</b>	Edolo	
<b>Coordinate (WGS 84 / UTM zone 32N)</b>	<b>m Nord</b>	<b>m Est</b>
	5114112	603458
<b>Lato dell'infrastruttura</b>	Est	
<b>Classificazione acustica comunale</b>	IV - Aree di intensa attività umana	
<b>Destinazione d'uso</b>	Residenziale	
<b>Altezza fabbricato (metri)</b>	6	
<b>N. dei piani</b>	2	
<b>Fonte dati</b>	Sopralluogo, foto, ortofoto, GIS	

<b>Foto fabbricato</b>	<b>Inquadramento planimetrico (Ortofoto Regione Lombardia)</b>
	





<b>Codice identificativo</b>	<b>R009</b>	
<b>Comune</b>	Edolo	
<b>Coordinate (WGS 84 / UTM zone 32N)</b>	<b>m Nord</b>	<b>m Est</b>
	5114097	603438
<b>Lato dell'infrastruttura</b>	Est	
<b>Classificazione acustica comunale</b>	III - Aree di tipo misto	
<b>Destinazione d'uso</b>	Residenziale	
<b>Altezza fabbricato (metri)</b>	9	
<b>N. dei piani</b>	3	
<b>Fonte dati</b>	Sopralluogo, foto, ortofoto, GIS	

<b>Foto fabbricato</b>	<b>Inquadramento planimetrico (Ortofoto Regione Lombardia)</b>
	



<b>Codice identificativo</b>	<b>R010</b>	
<b>Comune</b>	Edolo	
<b>Coordinate (WGS 84 / UTM zone 32N)</b>	<b>m Nord</b>	<b>m Est</b>
	5114139	603433
<b>Lato dell'infrastruttura</b>	Est	
<b>Classificazione acustica comunale</b>	IV - Aree di intensa attività umana	
<b>Destinazione d'uso</b>	Residenziale	
<b>Altezza fabbricato (metri)</b>	6	
<b>N. dei piani</b>	2	
<b>Fonte dati</b>	Sopralluogo, foto, ortofoto, GIS	

<b>Foto fabbricato</b>	<b>Inquadramento planimetrico (Ortofoto Regione Lombardia)</b>
	



<b>Codice identificativo</b>	<b>R011</b>	
<b>Comune</b>	Edolo	
<b>Coordinate (WGS 84 / UTM zone 32N)</b>	<b>m Nord</b>	<b>m Est</b>
	5114148	603401
<b>Lato dell'infrastruttura</b>	Est	
<b>Classificazione acustica comunale</b>	IV - Aree di intensa attività umana	
<b>Destinazione d'uso</b>	Residenziale	
<b>Altezza fabbricato (metri)</b>	9	
<b>N. dei piani</b>	3	
<b>Fonte dati</b>	Sopralluogo, foto, ortofoto, GIS	

<b>Foto fabbricato</b>	<b>Inquadramento planimetrico (Ortofoto Regione Lombardia)</b>
	



<b>Codice identificativo</b>	<b>R012</b>	
<b>Comune</b>	Edolo	
<b>Coordinate (WGS 84 / UTM zone 32N)</b>	<b>m Nord</b>	<b>m Est</b>
	5114170	603388
<b>Lato dell'infrastruttura</b>	Est	
<b>Classificazione acustica comunale</b>	IV - Aree di intensa attività umana	
<b>Destinazione d'uso</b>	Residenziale	
<b>Altezza fabbricato (metri)</b>	6	
<b>N. dei piani</b>	2	
<b>Fonte dati</b>	Sopralluogo, foto, ortofoto, GIS	

<b>Foto fabbricato</b>	<b>Inquadramento planimetrico (Ortofoto Regione Lombardia)</b>
	



<b>Codice identificativo</b>	<b>R013</b>	
<b>Comune</b>	Edolo	
<b>Coordinate (WGS 84 / UTM zone 32N)</b>	<b>m Nord</b>	<b>m Est</b>
	5114166	603449
<b>Lato dell'infrastruttura</b>	Est	
<b>Classificazione acustica comunale</b>	IV - Aree di intensa attività umana	
<b>Destinazione d'uso</b>	Residenziale	
<b>Altezza fabbricato (metri)</b>	6	
<b>N. dei piani</b>	2	
<b>Fonte dati</b>	Sopralluogo, foto, ortofoto, GIS	

<b>Foto fabbricato</b>	<b>Inquadramento planimetrico (Ortofoto Regione Lombardia)</b>
	


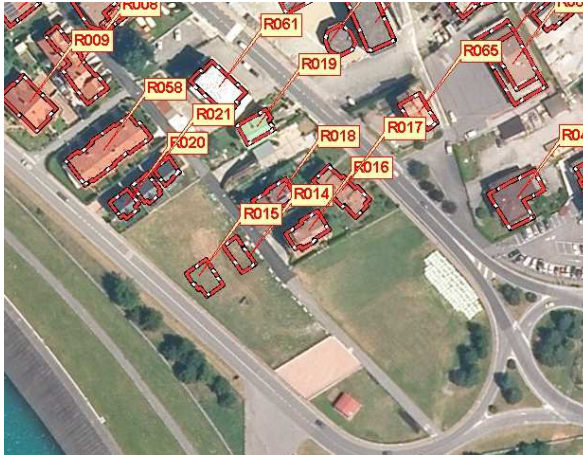
<b>Codice identificativo</b>	<b>R014</b>	
<b>Comune</b>	Edolo	
<b>Coordinate (WGS 84 / UTM zone 32N)</b>	<b>m Nord</b>	<b>m Est</b>
	5114035	603524
<b>Lato dell'infrastruttura</b>	Est	
<b>Classificazione acustica comunale</b>	IV - Aree di intensa attività umana	
<b>Destinazione d'uso</b>	Residenziale	
<b>Altezza fabbricato (metri)</b>	6	
<b>N. dei piani</b>	2	
<b>Fonte dati</b>	Sopralluogo, foto, ortofoto, GIS	

<b>Foto fabbricato</b>	<b>Inquadramento planimetrico (Ortofoto Regione Lombardia)</b>
	

<b>Codice identificativo</b>	<b>R015</b>	
<b>Comune</b>	Edolo	
<b>Coordinate (WGS 84 / UTM zone 32N)</b>	<b>m Nord</b>	<b>m Est</b>
	5114026	603510
<b>Lato dell'infrastruttura</b>	Est	
<b>Classificazione acustica comunale</b>	IV - Aree di intensa attività umana	
<b>Destinazione d'uso</b>	Residenziale	
<b>Altezza fabbricato (metri)</b>	6	
<b>N. dei piani</b>	2	
<b>Fonte dati</b>	Sopralluogo, foto, ortofoto, GIS	

<b>Foto fabbricato</b>	<b>Inquadramento planimetrico (Ortofoto Regione Lombardia)</b>
	

<b>Codice identificativo</b>	<b>R016</b>	
<b>Comune</b>	Edolo	
<b>Coordinate (WGS 84 / UTM zone 32N)</b>	<b>m Nord</b>	<b>m Est</b>
	5114045	603553
<b>Lato dell'infrastruttura</b>	Est	
<b>Classificazione acustica comunale</b>	IV - Aree di intensa attività umana	
<b>Destinazione d'uso</b>	Residenziale	
<b>Altezza fabbricato (metri)</b>	6	
<b>N. dei piani</b>	2	
<b>Fonte dati</b>	Sopralluogo, foto, ortofoto, GIS	



<b>Foto fabbricato</b>	<b>Inquadramento planimetrico (Ortofoto Regione Lombardia)</b>
	





<b>Codice identificativo</b>	<b>R017</b>	
<b>Comune</b>	Edolo	
<b>Coordinate (WGS 84 / UTM zone 32N)</b>	<b>m Nord</b>	<b>m Est</b>
	5114061	603567
<b>Lato dell'infrastruttura</b>	Est	
<b>Classificazione acustica comunale</b>	IV - Aree di intensa attività umana	
<b>Destinazione d'uso</b>	Residenziale	
<b>Altezza fabbricato (metri)</b>	6	
<b>N. dei piani</b>	2	
<b>Fonte dati</b>	Sopralluogo, foto, ortofoto, GIS	

<b>Foto fabbricato</b>	<b>Inquadramento planimetrico (Ortofoto Regione Lombardia)</b>



<b>Codice identificativo</b>	<b>R018</b>	
<b>Comune</b>	Edolo	
<b>Coordinate (WGS 84 / UTM zone 32N)</b>	<b>m Nord</b>	<b>m Est</b>
	5114058	603539
<b>Lato dell'infrastruttura</b>	Est	
<b>Classificazione acustica comunale</b>	IV - Aree di intensa attività umana	
<b>Destinazione d'uso</b>	Residenziale	
<b>Altezza fabbricato (metri)</b>	6	
<b>N. dei piani</b>	2	
<b>Fonte dati</b>	Sopralluogo, foto, ortofoto, GIS	

<b>Foto fabbricato</b>	<b>Inquadramento planimetrico (Ortofoto Regione Lombardia)</b>
	



<b>Codice identificativo</b>	<b>R019</b>	
<b>Comune</b>	Edolo	
<b>Coordinate (WGS 84 / UTM zone 32N)</b>	<b>m Nord</b>	<b>m Est</b>
	5114088	603532
<b>Lato dell'infrastruttura</b>	Est	
<b>Classificazione acustica comunale</b>	IV - Aree di intensa attività umana	
<b>Destinazione d'uso</b>	Residenziale	
<b>Altezza fabbricato (metri)</b>	6	
<b>N. dei piani</b>	2	
<b>Fonte dati</b>	Sopralluogo, foto, ortofoto, GIS	

<b>Foto fabbricato</b>	<b>Inquadramento planimetrico (Ortofoto Regione Lombardia)</b>
	

<b>Codice identificativo</b>	<b>R020</b>	
<b>Comune</b>	Edolo	
<b>Coordinate (WGS 84 / UTM zone 32N)</b>	<b>m Nord</b>	<b>m Est</b>
	5114056	603477
<b>Lato dell'infrastruttura</b>	Est	
<b>Classificazione acustica comunale</b>	IV - Aree di intensa attività umana	
<b>Destinazione d'uso</b>	Residenziale	
<b>Altezza fabbricato (metri)</b>	6	
<b>N. dei piani</b>	2	
<b>Fonte dati</b>	Sopralluogo, foto, ortofoto, GIS	

<b>Foto fabbricato</b>	<b>Inquadramento planimetrico (Ortofoto Regione Lombardia)</b>
	


<b>Codice identificativo</b>	<b>R021</b>	
<b>Comune</b>	Edolo	
<b>Coordinate (WGS 84 / UTM zone 32N)</b>	<b>m Nord</b>	<b>m Est</b>
	5114062	603487
<b>Lato dell'infrastruttura</b>	Est	
<b>Classificazione acustica comunale</b>	IV - Aree di intensa attività umana	
<b>Destinazione d'uso</b>	Residenziale	
<b>Altezza fabbricato (metri)</b>	6	
<b>N. dei piani</b>	2	
<b>Fonte dati</b>	Sopralluogo, foto, ortofoto, GIS	

<b>Foto fabbricato</b>	<b>Inquadramento planimetrico (Ortofoto Regione Lombardia)</b>
	



<b>Codice identificativo</b>	<b>R023</b>	
<b>Comune</b>	Edolo	
<b>Coordinate (WGS 84 / UTM zone 32N)</b>	<b>m Nord</b>	<b>m Est</b>
	5114183	603541
<b>Lato dell'infrastruttura</b>	Est	
<b>Classificazione acustica comunale</b>	IV - Aree di intensa attività umana	
<b>Destinazione d'uso</b>	Residenziale/Commerciale	
<b>Altezza fabbricato (metri)</b>	9	
<b>N. dei piani</b>	3	
<b>Fonte dati</b>	Sopralluogo, foto, ortofoto, GIS	

<b>Foto fabbricato</b>	<b>Inquadramento planimetrico (Ortofoto Regione Lombardia)</b>

<b>Codice identificativo</b>	<b>R024</b>	
<b>Comune</b>	Edolo	
<b>Coordinate (WGS 84 / UTM zone 32N)</b>	<b>m Nord</b>	<b>m Est</b>
	5114306	603455
<b>Lato dell'infrastruttura</b>	Est	
<b>Classificazione acustica comunale</b>	IV - Aree di intensa attività umana	
<b>Destinazione d'uso</b>	Residenziale	
<b>Altezza fabbricato (metri)</b>	9	
<b>N. dei piani</b>	3	
<b>Fonte dati</b>	Sopralluogo, foto, ortofoto, GIS	


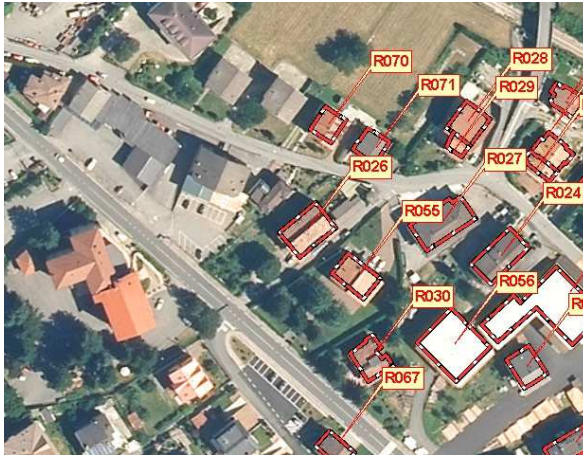
<b>Foto fabbricato</b>	<b>Inquadramento planimetrico (Ortofoto Regione Lombardia)</b>
	

<b>Codice identificativo</b>	<b>R025</b>	
<b>Comune</b>	Edolo	
<b>Coordinate (WGS 84 / UTM zone 32N)</b>	<b>m Nord</b>	<b>m Est</b>
	5114436	603453
<b>Lato dell'infrastruttura</b>	Est	
<b>Classificazione acustica comunale</b>	III - Aree di tipo misto	
<b>Destinazione d'uso</b>	Residenziale	
<b>Altezza fabbricato (metri)</b>	9	
<b>N. dei piani</b>	3	
<b>Fonte dati</b>	Sopralluogo, foto, ortofoto, GIS	

<b>Foto fabbricato</b>	<b>Inquadramento planimetrico (Ortofoto Regione Lombardia)</b>
	




<b>Codice identificativo</b>	<b>R026</b>	
<b>Comune</b>	Edolo	
<b>Coordinate (WGS 84 / UTM zone 32N)</b>	<b>m Nord</b>	<b>m Est</b>
	5114317	603376
<b>Lato dell'infrastruttura</b>	Est	
<b>Classificazione acustica comunale</b>	IV - Aree di intensa attività umana	
<b>Destinazione d'uso</b>	Residenziale	
<b>Altezza fabbricato (metri)</b>	9	
<b>N. dei piani</b>	3	
<b>Fonte dati</b>	Sopralluogo, foto, ortofoto, GIS	

<b>Foto fabbricato</b>	<b>Inquadramento planimetrico (Ortofoto Regione Lombardia)</b>
	



<b>Codice identificativo</b>	<b>R027</b>	
<b>Comune</b>	Edolo	
<b>Coordinate (WGS 84 / UTM zone 32N)</b>	<b>m Nord</b>	<b>m Est</b>
	5114320	603431
<b>Lato dell'infrastruttura</b>	Est	
<b>Classificazione acustica comunale</b>	IV - Aree di intensa attività umana	
<b>Destinazione d'uso</b>	Residenziale	
<b>Altezza fabbricato (metri)</b>	6	
<b>N. dei piani</b>	2	
<b>Fonte dati</b>	Sopralluogo, foto, ortofoto, GIS	

<b>Foto fabbricato</b>	<b>Inquadramento planimetrico (Ortofoto Regione Lombardia)</b>
	

<b>Codice identificativo</b>	<b>R028</b>	
<b>Comune</b>	Edolo	
<b>Coordinate (WGS 84 / UTM zone 32N)</b>	<b>m Nord</b>	<b>m Est</b>
	5114361	603442
<b>Lato dell'infrastruttura</b>	Est	
<b>Classificazione acustica comunale</b>	IV - Aree di intensa attività umana	
<b>Destinazione d'uso</b>	Residenziale	
<b>Altezza fabbricato (metri)</b>	9	
<b>N. dei piani</b>	3	
<b>Fonte dati</b>	Sopralluogo, foto, ortofoto, GIS	

<b>Foto fabbricato</b>	<b>Inquadramento planimetrico (Ortofoto Regione Lombardia)</b>
	



<b>Codice identificativo</b>	<b>R029</b>	
<b>Comune</b>	Edolo	
<b>Coordinate (WGS 84 / UTM zone 32N)</b>	<b>m Nord</b>	<b>m Est</b>
	5114352	603438
<b>Lato dell'infrastruttura</b>	Est	
<b>Classificazione acustica comunale</b>	IV - Aree di intensa attività umana	
<b>Destinazione d'uso</b>	Residenziale	
<b>Altezza fabbricato (metri)</b>	3	
<b>N. dei piani</b>	1	
<b>Fonte dati</b>	Sopralluogo, foto, ortofoto, GIS	

<b>Foto fabbricato</b>	<b>Inquadramento planimetrico (Ortofoto Regione Lombardia)</b>
	


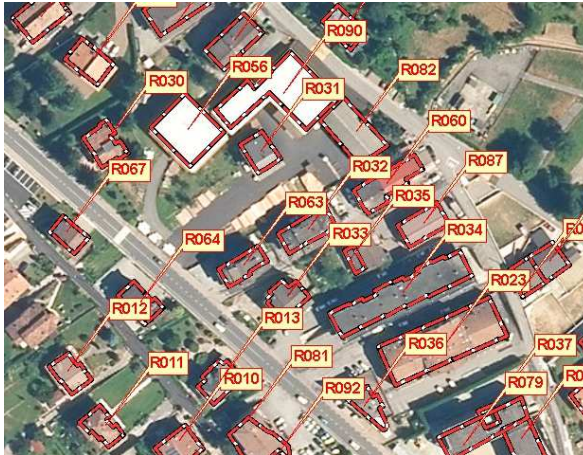
<b>Codice identificativo</b>	<b>R030</b>	
<b>Comune</b>	Edolo	
<b>Coordinate (WGS 84 / UTM zone 32N)</b>	<b>m Nord</b>	<b>m Est</b>
	5114264	603402
<b>Lato dell'infrastruttura</b>	Est	
<b>Classificazione acustica comunale</b>	IV - Aree di intensa attività umana	
<b>Destinazione d'uso</b>	Residenziale	
<b>Altezza fabbricato (metri)</b>	6	
<b>N. dei piani</b>	2	
<b>Fonte dati</b>	Sopralluogo, foto, ortofoto, GIS	

<b>Foto fabbricato</b>	<b>Inquadramento planimetrico (Ortofoto Regione Lombardia)</b>
	

<b>Codice identificativo</b>	<b>R031</b>	
<b>Comune</b>	Edolo	
<b>Coordinate (WGS 84 / UTM zone 32N)</b>	<b>m Nord</b>	<b>m Est</b>
	5114261	603466
<b>Lato dell'infrastruttura</b>	Est	
<b>Classificazione acustica comunale</b>	IV - Aree di intensa attività umana	
<b>Destinazione d'uso</b>	Residenziale	
<b>Altezza fabbricato (metri)</b>	12	
<b>N. dei piani</b>	4	
<b>Fonte dati</b>	Sopralluogo, foto, ortofoto, GIS	

<b>Foto fabbricato</b>	<b>Inquadramento planimetrico (Ortofoto Regione Lombardia)</b>
	

<b>Codice identificativo</b>	<b>R032</b>	
<b>Comune</b>	Edolo	
<b>Coordinate (WGS 84 / UTM zone 32N)</b>	<b>m Nord</b>	<b>m Est</b>
	5114229	603485
<b>Lato dell'infrastruttura</b>	Est	
<b>Classificazione acustica comunale</b>	IV - Aree di intensa attività umana	
<b>Destinazione d'uso</b>	Residenziale	
<b>Altezza fabbricato (metri)</b>	12	
<b>N. dei piani</b>	4	
<b>Fonte dati</b>	Sopralluogo, foto, ortofoto, GIS	



<b>Foto fabbricato</b>	<b>Inquadramento planimetrico (Ortofoto Regione Lombardia)</b>
	

<b>Codice identificativo</b>	<b>R033</b>	
<b>Comune</b>	Edolo	
<b>Coordinate (WGS 84 / UTM zone 32N)</b>	<b>m Nord</b>	<b>m Est</b>
	5114201	603477
<b>Lato dell'infrastruttura</b>	Est	
<b>Classificazione acustica comunale</b>	IV - Aree di intensa attività umana	
<b>Destinazione d'uso</b>	Residenziale	
<b>Altezza fabbricato (metri)</b>	12	
<b>N. dei piani</b>	4	
<b>Fonte dati</b>	Sopralluogo, foto, ortofoto, GIS	

<b>Foto fabbricato</b>	<b>Inquadramento planimetrico (Ortofoto Regione Lombardia)</b>





<b>Codice identificativo</b>	<b>R034</b>	
<b>Comune</b>	Edolo	
<b>Coordinate (WGS 84 / UTM zone 32N)</b>	<b>m Nord</b>	<b>m Est</b>
	5114203	603524
<b>Lato dell'infrastruttura</b>	Est	
<b>Classificazione acustica comunale</b>	IV - Aree di intensa attività umana	
<b>Destinazione d'uso</b>	Residenziale/Commerciale	
<b>Altezza fabbricato (metri)</b>	9	
<b>N. dei piani</b>	3	
<b>Fonte dati</b>	Sopralluogo, foto, ortofoto, GIS	

<b>Foto fabbricato</b>	<b>Inquadramento planimetrico (Ortofoto Regione Lombardia)</b>
	

<b>Codice identificativo</b>	<b>R035</b>	
<b>Comune</b>	Edolo	
<b>Coordinate (WGS 84 / UTM zone 32N)</b>	<b>m Nord</b>	<b>m Est</b>
	5114216	603505
<b>Lato dell'infrastruttura</b>	Est	
<b>Classificazione acustica comunale</b>	IV - Aree di intensa attività umana	
<b>Destinazione d'uso</b>	Residenziale	
<b>Altezza fabbricato (metri)</b>	6	
<b>N. dei piani</b>	2	
<b>Fonte dati</b>	Sopralluogo, foto, ortofoto, GIS	

<b>Foto fabbricato</b>	<b>Inquadramento planimetrico (Ortofoto Regione Lombardia)</b>
Immagine non disponibile	


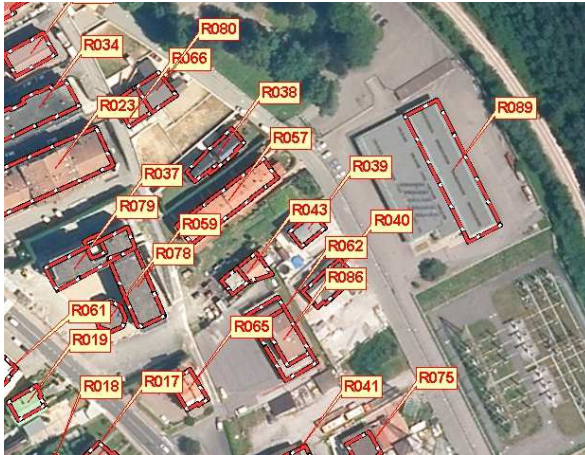
<b>Codice identificativo</b>	<b>R036</b>	
<b>Comune</b>	Edolo	
<b>Coordinate (WGS 84 / UTM zone 32N)</b>	<b>m Nord</b>	<b>m Est</b>
	5114156	603510
<b>Lato dell'infrastruttura</b>	Est	
<b>Classificazione acustica comunale</b>	IV - Aree di intensa attività umana	
<b>Destinazione d'uso</b>	Residenziale/Commerciale	
<b>Altezza fabbricato (metri)</b>	9	
<b>N. dei piani</b>	3	
<b>Fonte dati</b>	Sopralluogo, foto, ortofoto, GIS	

<b>Foto fabbricato</b>	<b>Inquadramento planimetrico (Ortofoto Regione Lombardia)</b>
	

<b>Codice identificativo</b>	<b>R038</b>	
<b>Comune</b>	Edolo	
<b>Coordinate (WGS 84 / UTM zone 32N)</b>	<b>m Nord</b>	<b>m Est</b>
	5114189	603609
<b>Lato dell'infrastruttura</b>	Est	
<b>Classificazione acustica comunale</b>	IV - Aree di intensa attività umana	
<b>Destinazione d'uso</b>	Residenziale	
<b>Altezza fabbricato (metri)</b>	6	
<b>N. dei piani</b>	2	
<b>Fonte dati</b>	Sopralluogo, foto, ortofoto, GIS	

<b>Foto fabbricato</b>	<b>Inquadramento planimetrico (Ortofoto Regione Lombardia)</b>



<b>Codice identificativo</b>	<b>R039</b>	
<b>Comune</b>	Edolo	
<b>Coordinate (WGS 84 / UTM zone 32N)</b>	<b>m Nord</b>	<b>m Est</b>
	5114159	603647
<b>Lato dell'infrastruttura</b>	Est	
<b>Classificazione acustica comunale</b>	IV - Aree di intensa attività umana	
<b>Destinazione d'uso</b>	Residenziale	
<b>Altezza fabbricato (metri)</b>	6	
<b>N. dei piani</b>	2	
<b>Fonte dati</b>	Sopralluogo, foto, ortofoto, GIS	

<b>Foto fabbricato</b>	<b>Inquadramento planimetrico (Ortofoto Regione Lombardia)</b>
	

<b>Codice identificativo</b>	<b>R040</b>	
<b>Comune</b>	Edolo	
<b>Coordinate (WGS 84 / UTM zone 32N)</b>	<b>m Nord</b>	<b>m Est</b>
	5114137	603656
<b>Lato dell'infrastruttura</b>	Est	
<b>Classificazione acustica comunale</b>	IV - Aree di intensa attività umana	
<b>Destinazione d'uso</b>	Residenziale/Commerciale	
<b>Altezza fabbricato (metri)</b>	6	
<b>N. dei piani</b>	2	
<b>Fonte dati</b>	Sopralluogo, foto, ortofoto, GIS	

<b>Foto fabbricato</b>	<b>Inquadramento planimetrico (Ortofoto Regione Lombardia)</b>

<b>Codice identificativo</b>	<b>R041</b>	
<b>Comune</b>	Edolo	
<b>Coordinate (WGS 84 / UTM zone 32N)</b>	<b>m Nord</b>	<b>m Est</b>
	5114058	603639
<b>Lato dell'infrastruttura</b>	Est	
<b>Classificazione acustica comunale</b>	IV - Aree di intensa attività umana	
<b>Destinazione d'uso</b>	Residenziale	
<b>Altezza fabbricato (metri)</b>	6	
<b>N. dei piani</b>	2	
<b>Fonte dati</b>	Sopralluogo, foto, ortofoto, GIS	

<b>Foto fabbricato</b>	<b>Inquadramento planimetrico (Ortofoto Regione Lombardia)</b>
	

<b>Codice identificativo</b>	<b>R042</b>	
<b>Comune</b>	Edolo	
<b>Coordinate (WGS 84 / UTM zone 32N)</b>	<b>m Nord</b>	<b>m Est</b>
	5113955	603757
<b>Lato dell'infrastruttura</b>	Nord-Ovest	
<b>Classificazione acustica comunale</b>	IV - Aree di intensa attività umana	
<b>Destinazione d'uso</b>	Commerciale	
<b>Altezza fabbricato (metri)</b>	3	
<b>N. dei piani</b>	1	
<b>Fonte dati</b>	Sopralluogo, foto, ortofoto, GIS	

<b>Foto fabbricato</b>	<b>Inquadramento planimetrico (Ortofoto Regione Lombardia)</b>
	




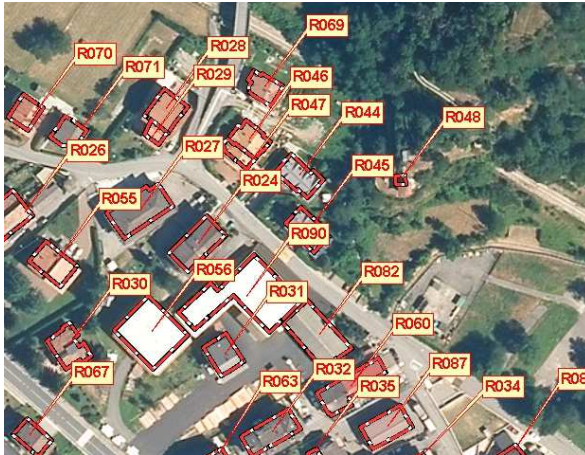
<b>Codice identificativo</b>	<b>R043</b>	
<b>Comune</b>	Edolo	
<b>Coordinate (WGS 84 / UTM zone 32N)</b>	<b>m Nord</b>	<b>m Est</b>
	5114141	603622
<b>Lato dell'infrastruttura</b>	Est	
<b>Classificazione acustica comunale</b>	IV - Aree di intensa attività umana	
<b>Destinazione d'uso</b>	Commerciale	
<b>Altezza fabbricato (metri)</b>	3	
<b>N. dei piani</b>	1	
<b>Fonte dati</b>	Sopralluogo, foto, ortofoto, GIS	

<b>Foto fabbricato</b>	<b>Inquadramento planimetrico (Ortofoto Regione Lombardia)</b>


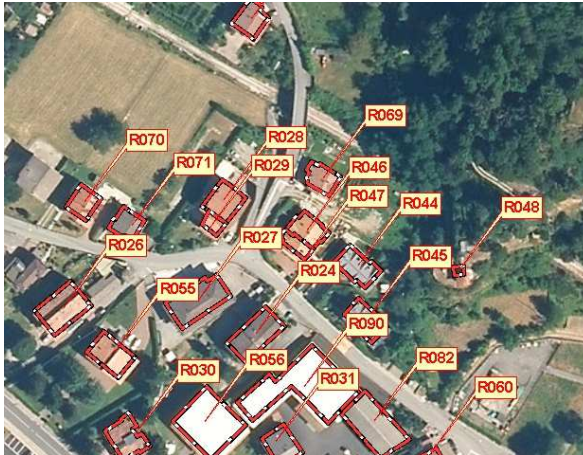
<b>Codice identificativo</b>	<b>R044</b>	
<b>Comune</b>	Edolo	
<b>Coordinate (WGS 84 / UTM zone 32N)</b>	<b>m Nord</b>	<b>m Est</b>
	5114334	603497
<b>Lato dell'infrastruttura</b>	Est	
<b>Classificazione acustica comunale</b>	III - Aree di tipo misto	
<b>Destinazione d'uso</b>	Residenziale	
<b>Altezza fabbricato (metri)</b>	9	
<b>N. dei piani</b>	3	
<b>Fonte dati</b>	Sopralluogo, foto, ortofoto, GIS	

<b>Foto fabbricato</b>	<b>Inquadramento planimetrico (Ortofoto Regione Lombardia)</b>


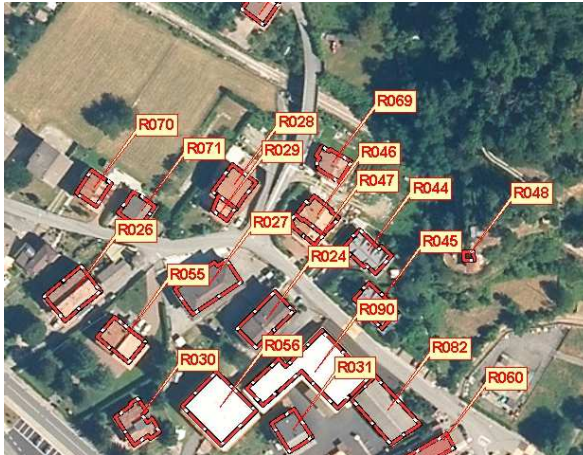
<b>Codice identificativo</b>	<b>R045</b>	
<b>Comune</b>	Edolo	
<b>Coordinate (WGS 84 / UTM zone 32N)</b>	<b>m Nord</b>	<b>m Est</b>
	5114312	603500
<b>Lato dell'infrastruttura</b>	Est	
<b>Classificazione acustica comunale</b>	III - Aree di tipo misto	
<b>Destinazione d'uso</b>	Residenziale	
<b>Altezza fabbricato (metri)</b>	9	
<b>N. dei piani</b>	3	
<b>Fonte dati</b>	Sopralluogo, foto, ortofoto, GIS	

<b>Foto fabbricato</b>	<b>Inquadramento planimetrico (Ortofoto Regione Lombardia)</b>
	



<b>Codice identificativo</b>	<b>R046</b>	
<b>Comune</b>	Edolo	
<b>Coordinate (WGS 84 / UTM zone 32N)</b>	<b>m Nord</b>	<b>m Est</b>
	5114349	603476
<b>Lato dell'infrastruttura</b>	Est	
<b>Classificazione acustica comunale</b>	III - Aree di tipo misto	
<b>Destinazione d'uso</b>	Residenziale	
<b>Altezza fabbricato (metri)</b>	6	
<b>N. dei piani</b>	2	
<b>Fonte dati</b>	Sopralluogo, foto, ortofoto, GIS	

<b>Foto fabbricato</b>	<b>Inquadramento planimetrico (Ortofoto Regione Lombardia)</b>
	



<b>Codice identificativo</b>	<b>R047</b>	
<b>Comune</b>	Edolo	
<b>Coordinate (WGS 84 / UTM zone 32N)</b>	<b>m Nord</b>	<b>m Est</b>
	5114343	603472
<b>Lato dell'infrastruttura</b>	Est	
<b>Classificazione acustica comunale</b>	III - Aree di tipo misto	
<b>Destinazione d'uso</b>	Residenziale	
<b>Altezza fabbricato (metri)</b>	6	
<b>N. dei piani</b>	2	
<b>Fonte dati</b>	Sopralluogo, foto, ortofoto, GIS	

<b>Foto fabbricato</b>	<b>Inquadramento planimetrico (Ortofoto Regione Lombardia)</b>
	



<b>Codice identificativo</b>	<b>R048</b>	
<b>Comune</b>	Edolo	
<b>Coordinate (WGS 84 / UTM zone 32N)</b>	<b>m Nord</b>	<b>m Est</b>
	5114332	603538
<b>Lato dell'infrastruttura</b>	Est	
<b>Classificazione acustica comunale</b>	III - Aree di tipo misto	
<b>Destinazione d'uso</b>	Rurale	
<b>Altezza fabbricato (metri)</b>	6	
<b>N. dei piani</b>	2	
<b>Fonte dati</b>	Sopralluogo, foto, ortofoto, GIS	

<b>Foto fabbricato</b>	<b>Inquadramento planimetrico (Ortofoto Regione Lombardia)</b>
	

<b>Codice identificativo</b>	<b>R049</b>	
<b>Comune</b>	Edolo	
<b>Coordinate (WGS 84 / UTM zone 32N)</b>	<b>m Nord</b>	<b>m Est</b>
	5114455	603493
<b>Lato dell'infrastruttura</b>	Est	
<b>Classificazione acustica comunale</b>	III - Aree di tipo misto	
<b>Destinazione d'uso</b>	Residenziale	
<b>Altezza fabbricato (metri)</b>	9	
<b>N. dei piani</b>	3	
<b>Fonte dati</b>	Sopralluogo, foto, ortofoto, GIS	


<b>Foto fabbricato</b>	<b>Inquadramento planimetrico (Ortofoto Regione Lombardia)</b>
	

<b>Codice identificativo</b>	<b>R050</b>	
<b>Comune</b>	Edolo	
<b>Coordinate (WGS 84 / UTM zone 32N)</b>	<b>m Nord</b>	<b>m Est</b>
	5115780	603471
<b>Lato dell'infrastruttura</b>	Est	
<b>Classificazione acustica comunale</b>	III - Aree di tipo misto	
<b>Destinazione d'uso</b>	Residenziale	
<b>Altezza fabbricato (metri)</b>	9	
<b>N. dei piani</b>	3	
<b>Fonte dati</b>	Sopralluogo, foto, ortofoto, GIS	



<b>Foto fabbricato</b>	<b>Inquadramento planimetrico (Ortofoto Regione Lombardia)</b>
	





<b>Codice identificativo</b>	<b>R051</b>	
<b>Comune</b>	Edolo	
<b>Coordinate (WGS 84 / UTM zone 32N)</b>	<b>m Nord</b>	<b>m Est</b>
	5114369	603732
<b>Lato dell'infrastruttura</b>	Ovest	
<b>Classificazione acustica comunale</b>	II - Aree prevalentemente residenziali	
<b>Destinazione d'uso</b>	Rurale	
<b>Altezza fabbricato (metri)</b>	6	
<b>N. dei piani</b>	2	
<b>Fonte dati</b>	Sopralluogo, foto, ortofoto, GIS	

<b>Foto fabbricato</b>	<b>Inquadramento planimetrico (Ortofoto Regione Lombardia)</b>
Immagine non disponibile	



<b>Codice identificativo</b>	<b>R052</b>	
<b>Comune</b>	Edolo	
<b>Coordinate (WGS 84 / UTM zone 32N)</b>	<b>m Nord</b>	<b>m Est</b>
	5115769	603465
<b>Lato dell'infrastruttura</b>	Est	
<b>Classificazione acustica comunale</b>	III - Aree di tipo misto	
<b>Destinazione d'uso</b>	Residenziale	
<b>Altezza fabbricato (metri)</b>	6	
<b>N. dei piani</b>	2	
<b>Fonte dati</b>	Sopralluogo, foto, ortofoto, GIS	

<b>Foto fabbricato</b>	<b>Inquadramento planimetrico (Ortofoto Regione Lombardia)</b>
	



<b>Codice identificativo</b>	<b>R053</b>	
<b>Comune</b>	Edolo	
<b>Coordinate (WGS 84 / UTM zone 32N)</b>	<b>m Nord</b>	<b>m Est</b>
	5115953	603545
<b>Lato dell'infrastruttura</b>	Sud-Ovest	
<b>Classificazione acustica comunale</b>	III - Aree di tipo misto	
<b>Destinazione d'uso</b>	Rurale	
<b>Altezza fabbricato (metri)</b>	6	
<b>N. dei piani</b>	2	
<b>Fonte dati</b>	Sopralluogo, foto, ortofoto, GIS	

<b>Foto fabbricato</b>	<b>Inquadramento planimetrico (Ortofoto Regione Lombardia)</b>
	


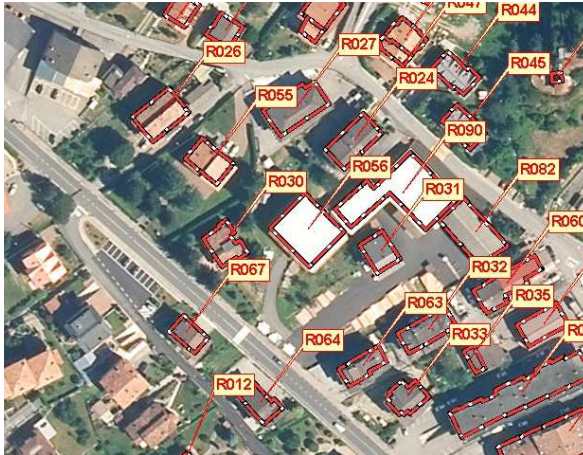
<b>Codice identificativo</b>	<b>R054</b>	
<b>Comune</b>	Edolo	
<b>Coordinate (WGS 84 / UTM zone 32N)</b>	<b>m Nord</b>	<b>m Est</b>
	5115612	603286
<b>Lato dell'infrastruttura</b>	Est	
<b>Classificazione acustica comunale</b>	IV - Aree di intensa attività umana	
<b>Destinazione d'uso</b>	Residenziale	
<b>Altezza fabbricato (metri)</b>	6	
<b>N. dei piani</b>	2	
<b>Fonte dati</b>	Sopralluogo, foto, ortofoto, GIS	

<b>Foto fabbricato</b>	<b>Inquadramento planimetrico (Ortofoto Regione Lombardia)</b>
	


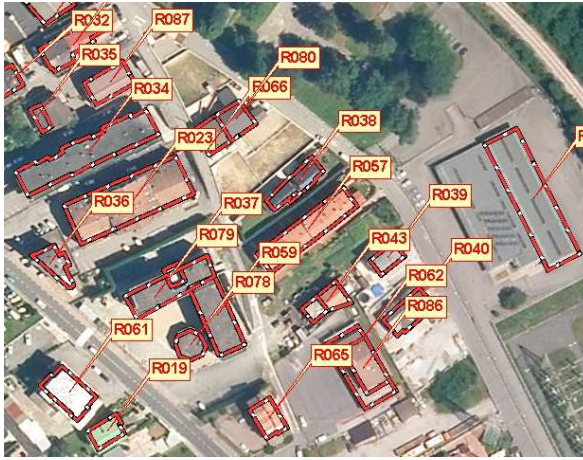
<b>Codice identificativo</b>	<b>R055</b>	
<b>Comune</b>	Edolo	
<b>Coordinate (WGS 84 / UTM zone 32N)</b>	<b>m Nord</b>	<b>m Est</b>
	5114298	603396
<b>Lato dell'infrastruttura</b>	Est	
<b>Classificazione acustica comunale</b>	IV - Aree di intensa attività umana	
<b>Destinazione d'uso</b>	Residenziale	
<b>Altezza fabbricato (metri)</b>	12	
<b>N. dei piani</b>	4	
<b>Fonte dati</b>	Sopralluogo, foto, ortofoto, GIS	

<b>Foto fabbricato</b>	<b>Inquadramento planimetrico (Ortofoto Regione Lombardia)</b>
	



<b>Codice identificativo</b>	<b>R056</b>	
<b>Comune</b>	Edolo	
<b>Coordinate (WGS 84 / UTM zone 32N)</b>	<b>m Nord</b>	<b>m Est</b>
	5114270	603436
<b>Lato dell'infrastruttura</b>	Est	
<b>Classificazione acustica comunale</b>	IV - Aree di intensa attività umana	
<b>Destinazione d'uso</b>	Residenziale/Commerciale	
<b>Altezza fabbricato (metri)</b>	6	
<b>N. dei piani</b>	2	
<b>Fonte dati</b>	Sopralluogo, foto, ortofoto, GIS	

<b>Foto fabbricato</b>	<b>Inquadramento planimetrico (Ortofoto Regione Lombardia)</b>
	

<b>Codice identificativo</b>	<b>R057</b>	
<b>Comune</b>	Edolo	
<b>Coordinate (WGS 84 / UTM zone 32N)</b>	<b>m Nord</b>	<b>m Est</b>
	5114171	603614
<b>Lato dell'infrastruttura</b>	Est	
<b>Classificazione acustica comunale</b>	IV - Aree di intensa attività umana	
<b>Destinazione d'uso</b>	Residenziale	
<b>Altezza fabbricato (metri)</b>	6	
<b>N. dei piani</b>	2	
<b>Fonte dati</b>	Sopralluogo, foto, ortofoto, GIS	

<b>Foto fabbricato</b>	<b>Inquadramento planimetrico (Ortofoto Regione Lombardia)</b>
	

<b>Codice identificativo</b>	<b>R058</b>	
<b>Comune</b>	Edolo	
<b>Coordinate (WGS 84 / UTM zone 32N)</b>	<b>m Nord</b>	<b>m Est</b>
	5114078	603471
<b>Lato dell'infrastruttura</b>	Est	
<b>Classificazione acustica comunale</b>	IV - Aree di intensa attività umana	
<b>Destinazione d'uso</b>	Residenziale	
<b>Altezza fabbricato (metri)</b>	6	
<b>N. dei piani</b>	2	
<b>Fonte dati</b>	Sopralluogo, foto, ortofoto, GIS	



<b>Foto fabbricato</b>	<b>Inquadramento planimetrico (Ortofoto Regione Lombardia)</b>
	





<b>Codice identificativo</b>	<b>R059</b>	
<b>Comune</b>	Edolo	
<b>Coordinate (WGS 84 / UTM zone 32N)</b>	<b>m Nord</b>	<b>m Est</b>
	5114135	603577
<b>Lato dell'infrastruttura</b>	Est	
<b>Classificazione acustica comunale</b>	IV - Aree di intensa attività umana	
<b>Destinazione d'uso</b>	Residenziale/Commerciale	
<b>Altezza fabbricato (metri)</b>	9	
<b>N. dei piani</b>	3	
<b>Fonte dati</b>	Sopralluogo, foto, ortofoto, GIS	

<b>Foto fabbricato</b>	<b>Inquadramento planimetrico (Ortofoto Regione Lombardia)</b>



<b>Codice identificativo</b>	<b>R060</b>	
<b>Comune</b>	Edolo	
<b>Coordinate (WGS 84 / UTM zone 32N)</b>	<b>m Nord</b>	<b>m Est</b>
	5114247	603517
<b>Lato dell'infrastruttura</b>	Est	
<b>Classificazione acustica comunale</b>	IV - Aree di intensa attività umana	
<b>Destinazione d'uso</b>	Residenziale	
<b>Altezza fabbricato (metri)</b>	6	
<b>N. dei piani</b>	2	
<b>Fonte dati</b>	Sopralluogo, foto, ortofoto, GIS	

<b>Foto fabbricato</b>	<b>Inquadramento planimetrico (Ortofoto Regione Lombardia)</b>
	


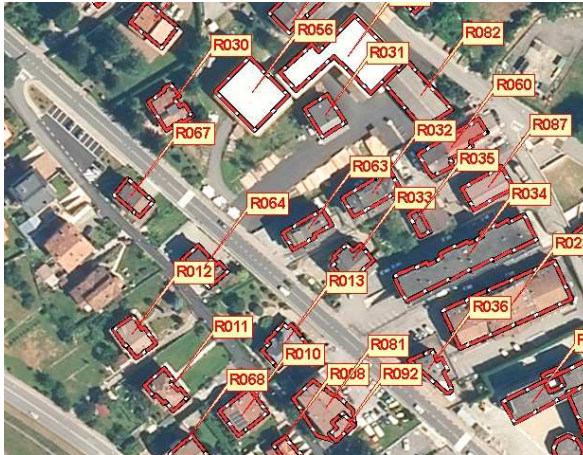
<b>Codice identificativo</b>	<b>R061</b>	
<b>Comune</b>	Edolo	
<b>Coordinate (WGS 84 / UTM zone 32N)</b>	<b>m Nord</b>	<b>m Est</b>
	5114104	603516
<b>Lato dell'infrastruttura</b>	Est	
<b>Classificazione acustica comunale</b>	IV - Aree di intensa attività umana	
<b>Destinazione d'uso</b>	Residenziale/Commerciale	
<b>Altezza fabbricato (metri)</b>	12	
<b>N. dei piani</b>	4	
<b>Fonte dati</b>	Sopralluogo, foto, ortofoto, GIS	

<b>Foto fabbricato</b>	<b>Inquadramento planimetrico (Ortofoto Regione Lombardia)</b>
	


<b>Codice identificativo</b>	<b>R062</b>	
<b>Comune</b>	Edolo	
<b>Coordinate (WGS 84 / UTM zone 32N)</b>	<b>m Nord</b>	<b>m Est</b>
	5114115	603638
<b>Lato dell'infrastruttura</b>	Est	
<b>Classificazione acustica comunale</b>	IV - Aree di intensa attività umana	
<b>Destinazione d'uso</b>	Residenziale	
<b>Altezza fabbricato (metri)</b>	12	
<b>N. dei piani</b>	4	
<b>Fonte dati</b>	Sopralluogo, foto, ortofoto, GIS	

<b>Foto fabbricato</b>	<b>Inquadramento planimetrico (Ortofoto Regione Lombardia)</b>
	



<b>Codice identificativo</b>	<b>R063</b>	
<b>Comune</b>	Edolo	
<b>Coordinate (WGS 84 / UTM zone 32N)</b>	<b>m Nord</b>	<b>m Est</b>
	5114214	603458
<b>Lato dell'infrastruttura</b>	Est	
<b>Classificazione acustica comunale</b>	IV - Aree di intensa attività umana	
<b>Destinazione d'uso</b>	Residenziale	
<b>Altezza fabbricato (metri)</b>	9	
<b>N. dei piani</b>	3	
<b>Fonte dati</b>	Sopralluogo, foto, ortofoto, GIS	

<b>Foto fabbricato</b>	<b>Inquadramento planimetrico (Ortofoto Regione Lombardia)</b>
	



<b>Codice identificativo</b>	<b>R064</b>	
<b>Comune</b>	Edolo	
<b>Coordinate (WGS 84 / UTM zone 32N)</b>	<b>m Nord</b>	<b>m Est</b>
	5114199	603416
<b>Lato dell'infrastruttura</b>	Est	
<b>Classificazione acustica comunale</b>	IV - Aree di intensa attività umana	
<b>Destinazione d'uso</b>	Residenziale	
<b>Altezza fabbricato (metri)</b>	9	
<b>N. dei piani</b>	3	
<b>Fonte dati</b>	Sopralluogo, foto, ortofoto, GIS	

<b>Foto fabbricato</b>	<b>Inquadramento planimetrico (Ortofoto Regione Lombardia)</b>
	

<b>Codice identificativo</b>	<b>R065</b>	
<b>Comune</b>	Edolo	
<b>Coordinate (WGS 84 / UTM zone 32N)</b>	<b>m Nord</b>	<b>m Est</b>
	5114093	603598
<b>Lato dell'infrastruttura</b>	Est	
<b>Classificazione acustica comunale</b>	IV - Aree di intensa attività umana	
<b>Destinazione d'uso</b>	Residenziale	
<b>Altezza fabbricato (metri)</b>	12	
<b>N. dei piani</b>	4	
<b>Fonte dati</b>	Sopralluogo, foto, ortofoto, GIS	



<b>Foto fabbricato</b>	<b>Inquadramento planimetrico (Ortofoto Regione Lombardia)</b>
	

<b>Codice identificativo</b>	<b>R066</b>	
<b>Comune</b>	Edolo	
<b>Coordinate (WGS 84 / UTM zone 32N)</b>	<b>m Nord</b>	<b>m Est</b>
	5114209	603575
<b>Lato dell'infrastruttura</b>	Est	
<b>Classificazione acustica comunale</b>	IV - Aree di intensa attività umana	
<b>Destinazione d'uso</b>	Residenziale	
<b>Altezza fabbricato (metri)</b>	3	
<b>N. dei piani</b>	1	
<b>Fonte dati</b>	Sopralluogo, foto, ortofoto, GIS	



<b>Foto fabbricato</b>	<b>Inquadramento planimetrico (Ortofoto Regione Lombardia)</b>
	




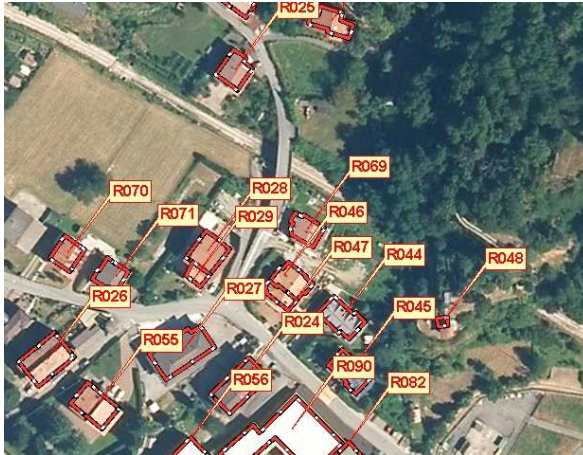
<b>Codice identificativo</b>	<b>R067</b>	
<b>Comune</b>	Edolo	
<b>Coordinate (WGS 84 / UTM zone 32N)</b>	<b>m Nord</b>	<b>m Est</b>
	5114227	603387
<b>Lato dell'infrastruttura</b>	Est	
<b>Classificazione acustica comunale</b>	IV - Aree di intensa attività umana	
<b>Destinazione d'uso</b>	Residenziale/Commerciale	
<b>Altezza fabbricato (metri)</b>	12	
<b>N. dei piani</b>	4	
<b>Fonte dati</b>	Sopralluogo, foto, ortofoto, GIS	

<b>Foto fabbricato</b>	<b>Inquadramento planimetrico (Ortofoto Regione Lombardia)</b>
	



<b>Codice identificativo</b>	<b>R068</b>	
<b>Comune</b>	Edolo	
<b>Coordinate (WGS 84 / UTM zone 32N)</b>	<b>m Nord</b>	<b>m Est</b>
	5114122	603410
<b>Lato dell'infrastruttura</b>	Est	
<b>Classificazione acustica comunale</b>	III - Aree di tipo misto	
<b>Destinazione d'uso</b>	Residenziale	
<b>Altezza fabbricato (metri)</b>	9	
<b>N. dei piani</b>	3	
<b>Fonte dati</b>	Sopralluogo, foto, ortofoto, GIS	

<b>Foto fabbricato</b>	<b>Inquadramento planimetrico (Ortofoto Regione Lombardia)</b>
	



<b>Codice identificativo</b>	<b>R069</b>	
<b>Comune</b>	Edolo	
<b>Coordinate (WGS 84 / UTM zone 32N)</b>	<b>m Nord</b>	<b>m Est</b>
	5114370	603482
<b>Lato dell'infrastruttura</b>	Est	
<b>Classificazione acustica comunale</b>	III - Aree di tipo misto	
<b>Destinazione d'uso</b>	Residenziale	
<b>Altezza fabbricato (metri)</b>	9	
<b>N. dei piani</b>	3	
<b>Fonte dati</b>	Sopralluogo, foto, ortofoto, GIS	

<b>Foto fabbricato</b>	<b>Inquadramento planimetrico (Ortofoto Regione Lombardia)</b>
	



<b>Codice identificativo</b>	<b>R070</b>	
<b>Comune</b>	Edolo	
<b>Coordinate (WGS 84 / UTM zone 32N)</b>	<b>m Nord</b>	<b>m Est</b>
	5114360	603384
<b>Lato dell'infrastruttura</b>	Est	
<b>Classificazione acustica comunale</b>	IV - Aree di intensa attività umana	
<b>Destinazione d'uso</b>	Residenziale	
<b>Altezza fabbricato (metri)</b>	9	
<b>N. dei piani</b>	3	
<b>Fonte dati</b>	Sopralluogo, foto, ortofoto, GIS	

<b>Foto fabbricato</b>	<b>Inquadramento planimetrico (Ortofoto Regione Lombardia)</b>
	



<b>Codice identificativo</b>	<b>R071</b>	
<b>Comune</b>	Edolo	
<b>Coordinate (WGS 84 / UTM zone 32N)</b>	<b>m Nord</b>	<b>m Est</b>
	5114352	603402
<b>Lato dell'infrastruttura</b>	Est	
<b>Classificazione acustica comunale</b>	IV - Aree di intensa attività umana	
<b>Destinazione d'uso</b>	Residenziale	
<b>Altezza fabbricato (metri)</b>	6	
<b>N. dei piani</b>	2	
<b>Fonte dati</b>	Sopralluogo, foto, ortofoto, GIS	

<b>Foto fabbricato</b>	<b>Inquadramento planimetrico (Ortofoto Regione Lombardia)</b>
	



<b>Codice identificativo</b>	<b>R072</b>	
<b>Comune</b>	Edolo	
<b>Coordinate (WGS 84 / UTM zone 32N)</b>	<b>m Nord</b>	<b>m Est</b>
	5114464	603455
<b>Lato dell'infrastruttura</b>	Est	
<b>Classificazione acustica comunale</b>	III - Aree di tipo misto	
<b>Destinazione d'uso</b>	Rurale	
<b>Altezza fabbricato (metri)</b>	9	
<b>N. dei piani</b>	3	
<b>Fonte dati</b>	Sopralluogo, foto, ortofoto, GIS	

<b>Foto fabbricato</b>	<b>Inquadramento planimetrico (Ortofoto Regione Lombardia)</b>
	

<b>Codice identificativo</b>	<b>R073</b>	
<b>Comune</b>	Edolo	
<b>Coordinate (WGS 84 / UTM zone 32N)</b>	<b>m Nord</b>	<b>m Est</b>
	5114070	603495
<b>Lato dell'infrastruttura</b>	Est	
<b>Classificazione acustica comunale</b>	IV - Aree di intensa attività umana	
<b>Destinazione d'uso</b>	Residenziale	
<b>Altezza fabbricato (metri)</b>	6	
<b>N. dei piani</b>	2	
<b>Fonte dati</b>	Sopralluogo, foto, ortofoto, GIS	



<b>Foto fabbricato</b>	<b>Inquadramento planimetrico (Ortofoto Regione Lombardia)</b>
	

<b>Codice identificativo</b>	<b>R074</b>	
<b>Comune</b>	Edolo	
<b>Coordinate (WGS 84 / UTM zone 32N)</b>	<b>m Nord</b>	<b>m Est</b>
	5115986	603242
<b>Lato dell'infrastruttura</b>	Sud-Est	
<b>Classificazione acustica comunale</b>	II - Aree prevalentemente residenziali	
<b>Destinazione d'uso</b>	Residenziale	
<b>Altezza fabbricato (metri)</b>	12	
<b>N. dei piani</b>	4	
<b>Fonte dati</b>	Sopralluogo, foto, ortofoto, GIS	



<b>Foto fabbricato</b>	<b>Inquadramento planimetrico (Ortofoto Regione Lombardia)</b>
	





<b>Codice identificativo</b>	<b>R075</b>	
<b>Comune</b>	Edolo	
<b>Coordinate (WGS 84 / UTM zone 32N)</b>	<b>m Nord</b>	<b>m Est</b>
	5114062	603672
<b>Lato dell'infrastruttura</b>	Est	
<b>Classificazione acustica comunale</b>	IV - Aree di intensa attività umana	
<b>Destinazione d'uso</b>	Residenziale	
<b>Altezza fabbricato (metri)</b>	12	
<b>N. dei piani</b>	4	
<b>Fonte dati</b>	Sopralluogo, foto, ortofoto, GIS	

<b>Foto fabbricato</b>	<b>Inquadramento planimetrico (Ortofoto Regione Lombardia)</b>
	



<b>Codice identificativo</b>	<b>R076</b>	
<b>Comune</b>	Edolo	
<b>Coordinate (WGS 84 / UTM zone 32N)</b>	<b>m Nord</b>	<b>m Est</b>
	5115587	603507
<b>Lato dell'infrastruttura</b>	Est	
<b>Classificazione acustica comunale</b>	II - Aree prevalentemente residenziali	
<b>Destinazione d'uso</b>		
<b>Altezza fabbricato (metri)</b>	3	
<b>N. dei piani</b>	1	
<b>Fonte dati</b>	Sopralluogo, foto, ortofoto, GIS	

<b>Foto fabbricato</b>	<b>Inquadramento planimetrico (Ortofoto Regione Lombardia)</b>
	


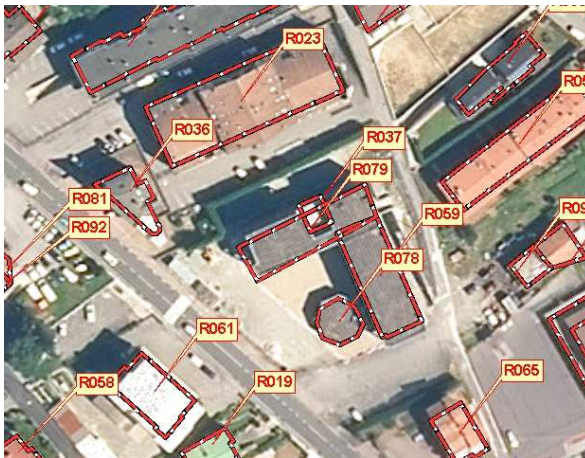
<b>Codice identificativo</b>	<b>R077</b>	
<b>Comune</b>	Edolo	
<b>Coordinate (WGS 84 / UTM zone 32N)</b>	<b>m Nord</b>	<b>m Est</b>
	5115598	603271
<b>Lato dell'infrastruttura</b>	Est	
<b>Classificazione acustica comunale</b>	III - Aree di tipo misto	
<b>Destinazione d'uso</b>	Rurale	
<b>Altezza fabbricato (metri)</b>	3	
<b>N. dei piani</b>	1	
<b>Fonte dati</b>	Sopralluogo, foto, ortofoto, GIS	

<b>Foto fabbricato</b>	<b>Inquadramento planimetrico (Ortofoto Regione Lombardia)</b>
	



<b>Codice identificativo</b>	<b>R078</b>	
<b>Comune</b>	Edolo	
<b>Coordinate (WGS 84 / UTM zone 32N)</b>	<b>m Nord</b>	<b>m Est</b>
	5114123	603566
<b>Lato dell'infrastruttura</b>	Est	
<b>Classificazione acustica comunale</b>	IV - Aree di intensa attività umana	
<b>Destinazione d'uso</b>	Commerciale	
<b>Altezza fabbricato (metri)</b>	3	
<b>N. dei piani</b>	1	
<b>Fonte dati</b>	Sopralluogo, foto, ortofoto, GIS	

<b>Foto fabbricato</b>	<b>Inquadramento planimetrico (Ortofoto Regione Lombardia)</b>
	

<b>Codice identificativo</b>	<b>R079</b>	
<b>Comune</b>	Edolo	
<b>Coordinate (WGS 84 / UTM zone 32N)</b>	<b>m Nord</b>	<b>m Est</b>
	5114147	603557
<b>Lato dell'infrastruttura</b>	Est	
<b>Classificazione acustica comunale</b>	IV - Aree di intensa attività umana	
<b>Destinazione d'uso</b>		
<b>Altezza fabbricato (metri)</b>	9	
<b>N. dei piani</b>	3	
<b>Fonte dati</b>	Sopralluogo, foto, ortofoto, GIS	

<b>Foto fabbricato</b>	<b>Inquadramento planimetrico (Ortofoto Regione Lombardia)</b>
	



<b>Codice identificativo</b>	<b>R080</b>	
<b>Comune</b>	Edolo	
<b>Coordinate (WGS 84 / UTM zone 32N)</b>	<b>m Nord</b>	<b>m Est</b>
	5114216	603585
<b>Lato dell'infrastruttura</b>	Est	
<b>Classificazione acustica comunale</b>	IV - Aree di intensa attività umana	
<b>Destinazione d'uso</b>	Agricola	
<b>Altezza fabbricato (metri)</b>	3	
<b>N. dei piani</b>	1	
<b>Fonte dati</b>	Sopralluogo, foto, ortofoto, GIS	

<b>Foto fabbricato</b>	<b>Inquadramento planimetrico (Ortofoto Regione Lombardia)</b>
	

<b>Codice identificativo</b>	<b>R081</b>	
<b>Comune</b>	Edolo	
<b>Coordinate (WGS 84 / UTM zone 32N)</b>	<b>m Nord</b>	<b>m Est</b>
	5114140	603465
<b>Lato dell'infrastruttura</b>	Est	
<b>Classificazione acustica comunale</b>	IV - Aree di intensa attività umana	
<b>Destinazione d'uso</b>		
<b>Altezza fabbricato (metri)</b>	9	
<b>N. dei piani</b>	3	
<b>Fonte dati</b>	Sopralluogo, foto, ortofoto, GIS	

<b>Foto fabbricato</b>	<b>Inquadramento planimetrico (Ortofoto Regione Lombardia)</b>
	

<b>Codice identificativo</b>	<b>R082</b>	
<b>Comune</b>	Edolo	
<b>Coordinate (WGS 84 / UTM zone 32N)</b>	<b>m Nord</b>	<b>m Est</b>
	5114269	603504
<b>Lato dell'infrastruttura</b>	Est	
<b>Classificazione acustica comunale</b>	IV - Aree di intensa attività umana	
<b>Destinazione d'uso</b>	Commerciale/Industriale	
<b>Altezza fabbricato (metri)</b>	6	
<b>N. dei piani</b>	2	
<b>Fonte dati</b>	Sopralluogo, foto, ortofoto, GIS	


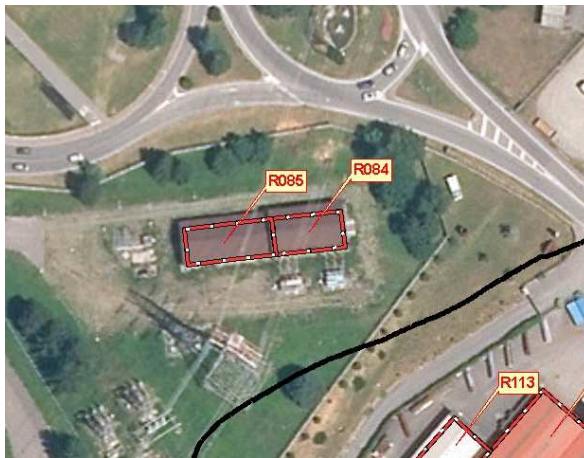
<b>Foto fabbricato</b>	<b>Inquadramento planimetrico (Ortofoto Regione Lombardia)</b>
	





<b>Codice identificativo</b>	<b>R083</b>	
<b>Comune</b>	Edolo	
<b>Coordinate (WGS 84 / UTM zone 32N)</b>	<b>m Nord</b>	<b>m Est</b>
	5114471	603419
<b>Lato dell'infrastruttura</b>	Est	
<b>Classificazione acustica comunale</b>	III - Aree di tipo misto	
<b>Destinazione d'uso</b>	Agricola	
<b>Altezza fabbricato (metri)</b>	3	
<b>N. dei piani</b>	1	
<b>Fonte dati</b>	Sopralluogo, foto, ortofoto, GIS	

<b>Foto fabbricato</b>	<b>Inquadramento planimetrico (Ortofoto Regione Lombardia)</b>
	



<b>Codice identificativo</b>	<b>R084</b>	
<b>Comune</b>	Edolo	
<b>Coordinate (WGS 84 / UTM zone 32N)</b>	<b>m Nord</b>	<b>m Est</b>
	5113932	603662
<b>Lato dell'infrastruttura</b>	Nord	
<b>Classificazione acustica comunale</b>	IV - Aree di intensa attività umana	
<b>Destinazione d'uso</b>	Industriale	
<b>Altezza fabbricato (metri)</b>	6	
<b>N. dei piani</b>	2	
<b>Fonte dati</b>	Sopralluogo, foto, ortofoto, GIS	

<b>Foto fabbricato</b>	<b>Inquadramento planimetrico (Ortofoto Regione Lombardia)</b>
	



<b>Codice identificativo</b>	<b>R085</b>	
<b>Comune</b>	Edolo	
<b>Coordinate (WGS 84 / UTM zone 32N)</b>	<b>m Nord</b>	<b>m Est</b>
	5113929	603641
<b>Lato dell'infrastruttura</b>	Nord	
<b>Classificazione acustica comunale</b>	IV - Aree di intensa attività umana	
<b>Destinazione d'uso</b>	Industriale	
<b>Altezza fabbricato (metri)</b>	6	
<b>N. dei piani</b>	2	
<b>Fonte dati</b>	Sopralluogo, foto, ortofoto, GIS	

<b>Foto fabbricato</b>	<b>Inquadramento planimetrico (Ortofoto Regione Lombardia)</b>
	



<b>Codice identificativo</b>	<b>R086</b>	
<b>Comune</b>	Edolo	
<b>Coordinate (WGS 84 / UTM zone 32N)</b>	<b>m Nord</b>	<b>m Est</b>
	5114114	603636
<b>Lato dell'infrastruttura</b>	Est	
<b>Classificazione acustica comunale</b>	IV - Aree di intensa attività umana	
<b>Destinazione d'uso</b>	Industriale	
<b>Altezza fabbricato (metri)</b>	3	
<b>N. dei piani</b>	1	
<b>Fonte dati</b>	Sopralluogo, foto, ortofoto, GIS	

<b>Foto fabbricato</b>	<b>Inquadramento planimetrico (Ortofoto Regione Lombardia)</b>
	



<b>Codice identificativo</b>	<b>R087</b>	
<b>Comune</b>	Edolo	
<b>Coordinate (WGS 84 / UTM zone 32N)</b>	<b>m Nord</b>	<b>m Est</b>
	5114231	603533
<b>Lato dell'infrastruttura</b>	Est	
<b>Classificazione acustica comunale</b>	IV - Aree di intensa attività umana	
<b>Destinazione d'uso</b>	Industriale	
<b>Altezza fabbricato (metri)</b>	3	
<b>N. dei piani</b>	1	
<b>Fonte dati</b>	Sopralluogo, foto, ortofoto, GIS	

<b>Foto fabbricato</b>	<b>Inquadramento planimetrico (Ortofoto Regione Lombardia)</b>
	



<b>Codice identificativo</b>	<b>R088</b>	
<b>Comune</b>	Edolo	
<b>Coordinate (WGS 84 / UTM zone 32N)</b>	<b>m Nord</b>	<b>m Est</b>
	5114057	603776
<b>Lato dell'infrastruttura</b>	Ovest	
<b>Classificazione acustica comunale</b>	III - Aree di tipo misto	
<b>Destinazione d'uso</b>	Industriale	
<b>Altezza fabbricato (metri)</b>	9	
<b>N. dei piani</b>	3	
<b>Fonte dati</b>	Sopralluogo, foto, ortofoto, GIS	

<b>Foto fabbricato</b>	<b>Inquadramento planimetrico (Ortofoto Regione Lombardia)</b>
	

<b>Codice identificativo</b>	<b>R089</b>	
<b>Comune</b>	Edolo	
<b>Coordinate (WGS 84 / UTM zone 32N)</b>	<b>m Nord</b>	<b>m Est</b>
	5114183	603707
<b>Lato dell'infrastruttura</b>	Ovest	
<b>Classificazione acustica comunale</b>	III - Aree di tipo misto	
<b>Destinazione d'uso</b>	Industriale	
<b>Altezza fabbricato (metri)</b>	3	
<b>N. dei piani</b>	1	
<b>Fonte dati</b>	Sopralluogo, foto, ortofoto, GIS	

<b>Foto fabbricato</b>	<b>Inquadramento planimetrico (Ortofoto Regione Lombardia)</b>
	

<b>Codice identificativo</b>	<b>R090</b>	
<b>Comune</b>	Edolo	
<b>Coordinate (WGS 84 / UTM zone 32N)</b>	<b>m Nord</b>	<b>m Est</b>
	5114284	603475
<b>Lato dell'infrastruttura</b>	Est	
<b>Classificazione acustica comunale</b>	IV - Aree di intensa attività umana	
<b>Destinazione d'uso</b>	Industriale	
<b>Altezza fabbricato (metri)</b>	6	
<b>N. dei piani</b>	2	
<b>Fonte dati</b>	Sopralluogo, foto, ortofoto, GIS	


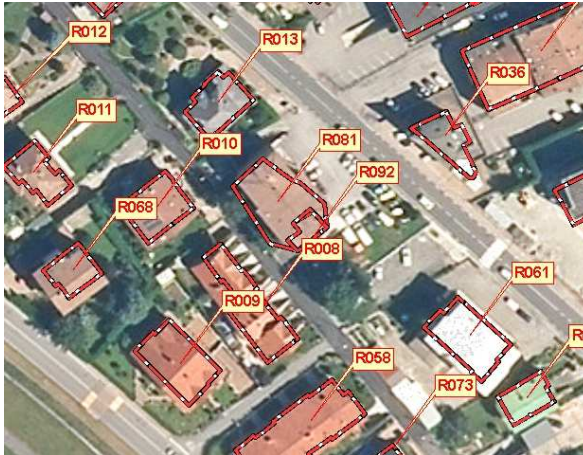
<b>Foto fabbricato</b>	<b>Inquadramento planimetrico (Ortofoto Regione Lombardia)</b>
	




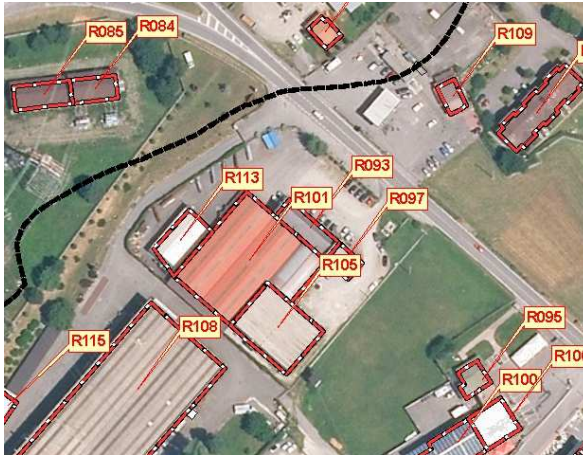
<b>Codice identificativo</b>	<b>R091</b>	
<b>Comune</b>	Edolo	
<b>Coordinate (WGS 84 / UTM zone 32N)</b>	<b>m Nord</b>	<b>m Est</b>
	5114138	603617
<b>Lato dell'infrastruttura</b>	Est	
<b>Classificazione acustica comunale</b>	IV - Aree di intensa attività umana	
<b>Destinazione d'uso</b>	Industriale	
<b>Altezza fabbricato (metri)</b>	3	
<b>N. dei piani</b>	1	
<b>Fonte dati</b>	Sopralluogo, foto, ortofoto, GIS	

<b>Foto fabbricato</b>	<b>Inquadramento planimetrico (Ortofoto Regione Lombardia)</b>


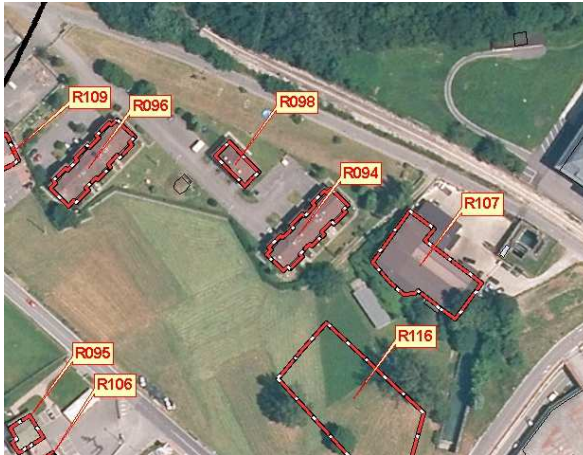
<b>Codice identificativo</b>	<b>R092</b>	
<b>Comune</b>	Edolo	
<b>Coordinate (WGS 84 / UTM zone 32N)</b>	<b>m Nord</b>	<b>m Est</b>
	5114133	603473
<b>Lato dell'infrastruttura</b>	Est	
<b>Classificazione acustica comunale</b>	IV - Aree di intensa attività umana	
<b>Destinazione d'uso</b>	Industriale	
<b>Altezza fabbricato (metri)</b>	3	
<b>N. dei piani</b>	1	
<b>Fonte dati</b>	Sopralluogo, foto, ortofoto, GIS	

<b>Foto fabbricato</b>	<b>Inquadramento planimetrico (Ortofoto Regione Lombardia)</b>
	


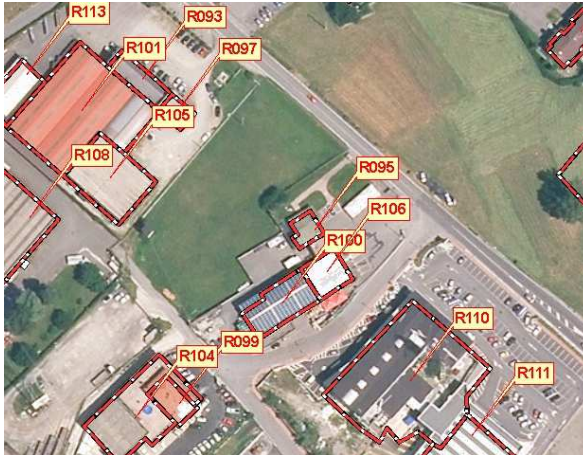
<b>Codice identificativo</b>	<b>R093</b>	
<b>Comune</b>	Sonico	
<b>Coordinate (WGS 84 / UTM zone 32N)</b>	<b>m Nord</b>	<b>m Est</b>
	5113874	603749
<b>Lato dell'infrastruttura</b>	Nord	
<b>Classificazione acustica comunale</b>	V - Aree prevalentemente industriali	
<b>Destinazione d'uso</b>	Commerciale	
<b>Altezza fabbricato (metri)</b>	6	
<b>N. dei piani</b>	2	
<b>Fonte dati</b>	Sopralluogo, foto, ortofoto, GIS	

<b>Foto fabbricato</b>	<b>Inquadramento planimetrico (Ortofoto Regione Lombardia)</b>
	


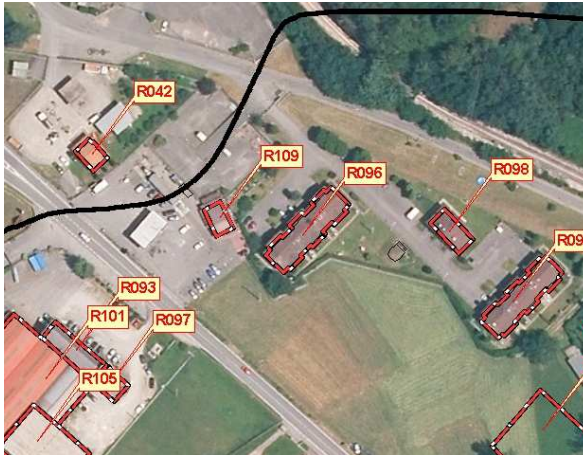
<b>Codice identificativo</b>	<b>R094</b>	
<b>Comune</b>	Sonico	
<b>Coordinate (WGS 84 / UTM zone 32N)</b>	<b>m Nord</b>	<b>m Est</b>
	5113896	603933
<b>Lato dell'infrastruttura</b>	Nord-Ovest	
<b>Classificazione acustica comunale</b>	II - Aree prevalentemente residenziali	
<b>Destinazione d'uso</b>	Residenziale	
<b>Altezza fabbricato (metri)</b>	6	
<b>N. dei piani</b>	2	
<b>Fonte dati</b>	Sopralluogo, foto, ortofoto, GIS	

<b>Foto fabbricato</b>	<b>Inquadramento planimetrico (Ortofoto Regione Lombardia)</b>
	


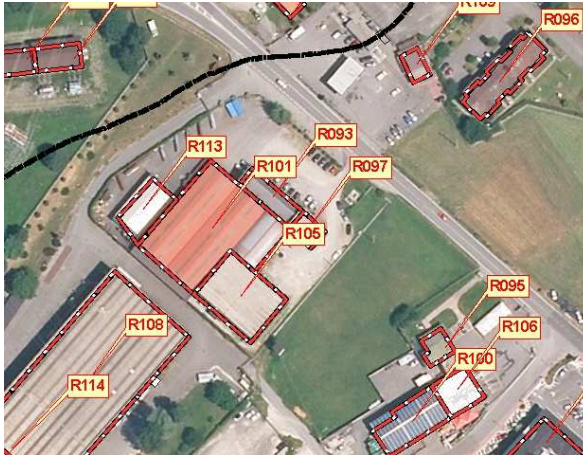
<b>Codice identificativo</b>	<b>R095</b>	
<b>Comune</b>	Sonico	
<b>Coordinate (WGS 84 / UTM zone 32N)</b>	<b>m Nord</b>	<b>m Est</b>
	5113813	603818
<b>Lato dell'infrastruttura</b>	Nord-Ovest	
<b>Classificazione acustica comunale</b>	V - Aree prevalentemente industriali	
<b>Destinazione d'uso</b>	Commerciale/Residenziale	
<b>Altezza fabbricato (metri)</b>	6	
<b>N. dei piani</b>	2	
<b>Fonte dati</b>	Sopralluogo, foto, ortofoto, GIS	

<b>Foto fabbricato</b>	<b>Inquadramento planimetrico (Ortofoto Regione Lombardia)</b>
	


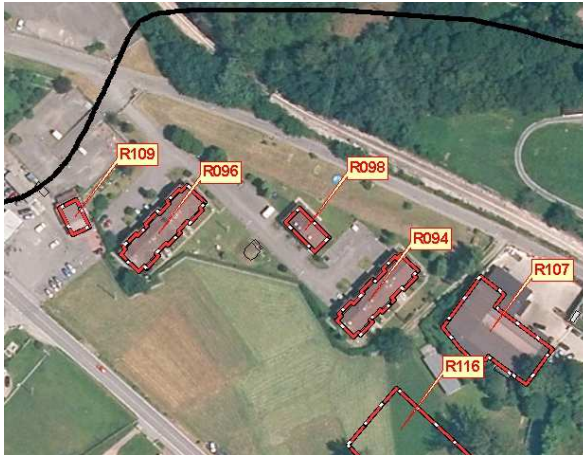
<b>Codice identificativo</b>	<b>R096</b>	
<b>Comune</b>	Sonico	
<b>Coordinate (WGS 84 / UTM zone 32N)</b>	<b>m Nord</b>	<b>m Est</b>
	5113924	603845
<b>Lato dell'infrastruttura</b>	Nord-Ovest	
<b>Classificazione acustica comunale</b>	IV - Aree di intensa attività umana	
<b>Destinazione d'uso</b>	Residenziale	
<b>Altezza fabbricato (metri)</b>	6	
<b>N. dei piani</b>	2	
<b>Fonte dati</b>	Sopralluogo, foto, ortofoto, GIS	

<b>Foto fabbricato</b>	<b>Inquadramento planimetrico (Ortofoto Regione Lombardia)</b>
	

<b>Codice identificativo</b>	<b>R097</b>	
<b>Comune</b>	Sonico	
<b>Coordinate (WGS 84 / UTM zone 32N)</b>	<b>m Nord</b>	<b>m Est</b>
	5113861	603764
<b>Lato dell'infrastruttura</b>	Nord	
<b>Classificazione acustica comunale</b>	V - Aree prevalentemente industriali	
<b>Destinazione d'uso</b>	Commerciale	
<b>Altezza fabbricato (metri)</b>	6	
<b>N. dei piani</b>	2	
<b>Fonte dati</b>	Sopralluogo, foto, ortofoto, GIS	

<b>Foto fabbricato</b>	<b>Inquadramento planimetrico (Ortofoto Regione Lombardia)</b>
	

<b>Codice identificativo</b>	<b>R098</b>	
<b>Comune</b>	Sonico	
<b>Coordinate (WGS 84 / UTM zone 32N)</b>	<b>m Nord</b>	<b>m Est</b>
	5113923	603905
<b>Lato dell'infrastruttura</b>	Nord-Ovest	
<b>Classificazione acustica comunale</b>	IV - Aree di intensa attività umana	
<b>Destinazione d'uso</b>	Residenziale	
<b>Altezza fabbricato (metri)</b>	6	
<b>N. dei piani</b>	2	
<b>Fonte dati</b>	Sopralluogo, foto, ortofoto, GIS	

<b>Foto fabbricato</b>	<b>Inquadramento planimetrico (Ortofoto Regione Lombardia)</b>
	





<b>Codice identificativo</b>	<b>R099</b>	
<b>Comune</b>	Sonico	
<b>Coordinate (WGS 84 / UTM zone 32N)</b>	<b>m Nord</b>	<b>m Est</b>
	5113742	603763
<b>Lato dell'infrastruttura</b>	Nord	
<b>Classificazione acustica comunale</b>	V - Aree prevalentemente industriali	
<b>Destinazione d'uso</b>	Residenziale-Commerciale	
<b>Altezza fabbricato (metri)</b>	9	
<b>N. dei piani</b>	3	
<b>Fonte dati</b>	Sopralluogo, foto, ortofoto, GIS	

<b>Foto fabbricato</b>	<b>Inquadramento planimetrico (Ortofoto Regione Lombardia)</b>
	

<b>Codice identificativo</b>	<b>R100</b>	
<b>Comune</b>	Sonico	
<b>Coordinate (WGS 84 / UTM zone 32N)</b>	<b>m Nord</b>	<b>m Est</b>
	5113782	603807
<b>Lato dell'infrastruttura</b>	Nord-Ovest	
<b>Classificazione acustica comunale</b>	V - Aree prevalentemente industriali	
<b>Destinazione d'uso</b>	Commerciale	
<b>Altezza fabbricato (metri)</b>	3	
<b>N. dei piani</b>	1	
<b>Fonte dati</b>	Sopralluogo, foto, ortofoto, GIS	

<b>Foto fabbricato</b>	<b>Inquadramento planimetrico (Ortofoto Regione Lombardia)</b>
	



<b>Codice identificativo</b>	<b>R101</b>	
<b>Comune</b>	Sonico	
<b>Coordinate (WGS 84 / UTM zone 32N)</b>	<b>m Nord</b>	<b>m Est</b>
	5113861	603725
<b>Lato dell'infrastruttura</b>	Nord	
<b>Classificazione acustica comunale</b>	V - Aree prevalentemente industriali	
<b>Destinazione d'uso</b>	Commerciale	
<b>Altezza fabbricato (metri)</b>	6	
<b>N. dei piani</b>	2	
<b>Fonte dati</b>	Sopralluogo, foto, ortofoto, GIS	

<b>Foto fabbricato</b>	<b>Inquadramento planimetrico (Ortofoto Regione Lombardia)</b>
	


<b>Codice identificativo</b>	<b>R104</b>	
<b>Comune</b>	Sonico	
<b>Coordinate (WGS 84 / UTM zone 32N)</b>	<b>m Nord</b>	<b>m Est</b>
	5113738	603748
<b>Lato dell'infrastruttura</b>	Nord	
<b>Classificazione acustica comunale</b>	V - Aree prevalentemente industriali	
<b>Destinazione d'uso</b>	Commerciale	
<b>Altezza fabbricato (metri)</b>	3	
<b>N. dei piani</b>	1	
<b>Fonte dati</b>	Sopralluogo, foto, ortofoto, GIS	

<b>Foto fabbricato</b>	<b>Inquadramento planimetrico (Ortofoto Regione Lombardia)</b>
	


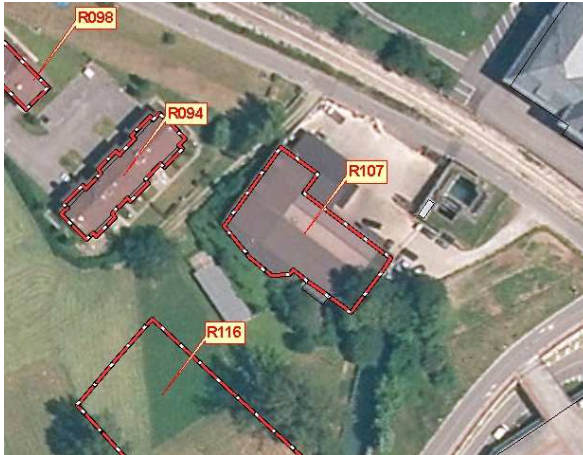
<b>Codice identificativo</b>	<b>R105</b>	
<b>Comune</b>	Sonico	
<b>Coordinate (WGS 84 / UTM zone 32N)</b>	<b>m Nord</b>	<b>m Est</b>
	5113833	603737
<b>Lato dell'infrastruttura</b>	Nord	
<b>Classificazione acustica comunale</b>	V - Aree prevalentemente industriali	
<b>Destinazione d'uso</b>	Industriale	
<b>Altezza fabbricato (metri)</b>	3	
<b>N. dei piani</b>	1	
<b>Fonte dati</b>	Sopralluogo, foto, ortofoto, GIS	

<b>Foto fabbricato</b>	<b>Inquadramento planimetrico (Ortofoto Regione Lombardia)</b>
	



<b>Codice identificativo</b>	<b>R106</b>	
<b>Comune</b>	Sonico	
<b>Coordinate (WGS 84 / UTM zone 32N)</b>	<b>m Nord</b>	<b>m Est</b>
	5113794	603826
<b>Lato dell'infrastruttura</b>	Nord-Ovest	
<b>Classificazione acustica comunale</b>	V - Aree prevalentemente industriali	
<b>Destinazione d'uso</b>	Commerciale	
<b>Altezza fabbricato (metri)</b>	3	
<b>N. dei piani</b>	1	
<b>Fonte dati</b>	Sopralluogo, foto, ortofoto, GIS	

<b>Foto fabbricato</b>	<b>Inquadramento planimetrico (Ortofoto Regione Lombardia)</b>
	

<b>Codice identificativo</b>	<b>R107</b>	
<b>Comune</b>	Sonico	
<b>Coordinate (WGS 84 / UTM zone 32N)</b>	<b>m Nord</b>	<b>m Est</b>
	5113881	603982
<b>Lato dell'infrastruttura</b>	Nord-Ovest	
<b>Classificazione acustica comunale</b>	IV - Aree di intensa attività umana	
<b>Destinazione d'uso</b>	Commerciale	
<b>Altezza fabbricato (metri)</b>	3	
<b>N. dei piani</b>	1	
<b>Fonte dati</b>	Sopralluogo, foto, ortofoto, GIS	



<b>Foto fabbricato</b>	<b>Inquadramento planimetrico (Ortofoto Regione Lombardia)</b>
	

<b>Codice identificativo</b>	<b>R108</b>	
<b>Comune</b>	Sonico	
<b>Coordinate (WGS 84 / UTM zone 32N)</b>	<b>m Nord</b>	<b>m Est</b>
	5113798	603672
<b>Lato dell'infrastruttura</b>	Nord	
<b>Classificazione acustica comunale</b>	V - Aree prevalentemente industriali	
<b>Destinazione d'uso</b>	Industriale	
<b>Altezza fabbricato (metri)</b>	3	
<b>N. dei piani</b>	1	
<b>Fonte dati</b>	Sopralluogo, foto, ortofoto, GIS	

<b>Foto fabbricato</b>	<b>Inquadramento planimetrico (Ortofoto Regione Lombardia)</b>
	





<b>Codice identificativo</b>	<b>R110</b>	
<b>Comune</b>	Sonico	
<b>Coordinate (WGS 84 / UTM zone 32N)</b>	<b>m Nord</b>	<b>m Est</b>
	5113750	603860
<b>Lato dell'infrastruttura</b>	Nord-Ovest	
<b>Classificazione acustica comunale</b>	V - Aree prevalentemente industriali	
<b>Destinazione d'uso</b>	Commerciale	
<b>Altezza fabbricato (metri)</b>	6	
<b>N. dei piani</b>	2	
<b>Fonte dati</b>	Sopralluogo, foto, ortofoto, GIS	

<b>Foto fabbricato</b>	<b>Inquadratura planimetrica (Ortofoto Regione Lombardia)</b>
	



<b>Codice identificativo</b>	<b>R111</b>	
<b>Comune</b>	Sonico	
<b>Coordinate (WGS 84 / UTM zone 32N)</b>	<b>m Nord</b>	<b>m Est</b>
	5113707	603882
<b>Lato dell'infrastruttura</b>	Nord-Ovest	
<b>Classificazione acustica comunale</b>	V - Aree prevalentemente industriali	
<b>Destinazione d'uso</b>	Commerciale	
<b>Altezza fabbricato (metri)</b>	3	
<b>N. dei piani</b>	1	
<b>Fonte dati</b>	Sopralluogo, foto, ortofoto, GIS	

<b>Foto fabbricato</b>	<b>Inquadramento planimetrico (Ortofoto Regione Lombardia)</b>

<b>Codice identificativo</b>	<b>R112</b>	
<b>Comune</b>	Sonico	
<b>Coordinate (WGS 84 / UTM zone 32N)</b>	<b>m Nord</b>	<b>m Est</b>
	5113677	603803
<b>Lato dell'infrastruttura</b>	Nord-Ovest	
<b>Classificazione acustica comunale</b>	V - Aree prevalentemente industriali	
<b>Destinazione d'uso</b>	Commerciale	
<b>Altezza fabbricato (metri)</b>	3	
<b>N. dei piani</b>	1	
<b>Fonte dati</b>	Sopralluogo, foto, ortofoto, GIS	

<b>Foto fabbricato</b>	<b>Inquadramento planimetrico (Ortofoto Regione Lombardia)</b>
	



<b>Codice identificativo</b>	<b>R113</b>	
<b>Comune</b>	Sonico	
<b>Coordinate (WGS 84 / UTM zone 32N)</b>	<b>m Nord</b>	<b>m Est</b>
	5113669	603983
<b>Lato dell'infrastruttura</b>	Nord-Ovest	
<b>Classificazione acustica comunale</b>	IV - Aree di intensa attività umana	
<b>Destinazione d'uso</b>	Residenziale/Commerciale	
<b>Altezza fabbricato (metri)</b>	9	
<b>N. dei piani</b>	3	
<b>Fonte dati</b>	Sopralluogo, foto, ortofoto, GIS	

<b>Foto fabbricato</b>	<b>Inquadramento planimetrico (Ortofoto Regione Lombardia)</b>
	

<b>Codice identificativo</b>	<b>R114</b>	
<b>Comune</b>	Sonico	
<b>Coordinate (WGS 84 / UTM zone 32N)</b>	<b>m Nord</b>	<b>m Est</b>
	5113646	603961
<b>Lato dell'infrastruttura</b>	Nord-Ovest	
<b>Classificazione acustica comunale</b>	IV - Aree di intensa attività umana	
<b>Destinazione d'uso</b>	Residenziale/Commerciale	
<b>Altezza fabbricato (metri)</b>	9	
<b>N. dei piani</b>	3	
<b>Fonte dati</b>	Sopralluogo, foto, ortofoto, GIS	

<b>Foto fabbricato</b>	<b>Inquadramento planimetrico (Ortofoto Regione Lombardia)</b>
	

<b>Codice identificativo</b>	<b>R115</b>	
<b>Comune</b>	Sonico	
<b>Coordinate (WGS 84 / UTM zone 32N)</b>	<b>m Nord</b>	<b>m Est</b>
	5113623	603952
<b>Lato dell'infrastruttura</b>	Nord-Ovest	
<b>Classificazione acustica comunale</b>	IV - Aree di intensa attività umana	
<b>Destinazione d'uso</b>	Residenziale	
<b>Altezza fabbricato (metri)</b>	9	
<b>N. dei piani</b>	3	
<b>Fonte dati</b>	Sopralluogo, foto, ortofoto, GIS	

<b>Foto fabbricato</b>	<b>Inquadramento planimetrico (Ortofoto Regione Lombardia)</b>
	

<b>Codice identificativo</b>	<b>R116</b>	
<b>Comune</b>	Sonico	
<b>Coordinate (WGS 84 / UTM zone 32N)</b>	<b>m Nord</b>	<b>m Est</b>
	5113665	603916
<b>Lato dell'infrastruttura</b>	Nord-Ovest	
<b>Classificazione acustica comunale</b>	V - Aree prevalentemente industriali	
<b>Destinazione d'uso</b>	Residenziale	
<b>Altezza fabbricato (metri)</b>	6	
<b>N. dei piani</b>	2	
<b>Fonte dati</b>	Sopralluogo, foto, ortofoto, GIS	

<b>Foto fabbricato</b>	<b>Inquadramento planimetrico (Ortofoto Regione Lombardia)</b>
	

<b>Codice identificativo</b>	<b>R117</b>	
<b>Comune</b>	Sonico	
<b>Coordinate (WGS 84 / UTM zone 32N)</b>	<b>m Nord</b>	<b>m Est</b>
	5113629	603906
<b>Lato dell'infrastruttura</b>	Nord-Ovest	
<b>Classificazione acustica comunale</b>	V - Aree prevalentemente industriali	
<b>Destinazione d'uso</b>	Industriale	
<b>Altezza fabbricato (metri)</b>	3	
<b>N. dei piani</b>	1	
<b>Fonte dati</b>	Sopralluogo, foto, ortofoto, GIS	

<b>Foto fabbricato</b>	<b>Inquadramento planimetrico (Ortofoto Regione Lombardia)</b>
	