

S.S. 51 "di Alemagna" Provincia di Belluno

Piano straordinario per l'accessibilità a Cortina 2021

Attraversamento dell'abitato di San Vito di Cadore

PROGETTO ESECUTIVO

IL RESPONSABILE DEL PROCEDIMENTO: Ing. Ettore de la GRENNELAIS

MANDATARIA



MANDANTI



IL DIRETTORE TECNICO

Ing. R. Zanon
Ord. Ingg. Provincia di Padova n.2351



IL RESPONSABILE INTEGRAZIONE
PRESTAZIONI SPECIALISTICHE

Ing. Q.T. Thai Huynh
Ord. Ingg. Provincia di Padova n.4280

IL PROGETTISTA

Ing. C. Zecchin
Ord. Ingg. Provincia di Padova n.5184

PROGETTO STRADALE

Svincolo lato Belluno

Svincolo lato Belluno - Sezioni trasversali

CODICE PROGETTO

PROGETTO LIV. PROG. N. PROG.

M S V E 1 4 E 2 1 0 2

NOME FILE :

MSVE14E2102-V01PS03TRASZ01

REVISIONE

SCALA:

CODICE
ELAB.

V 0 1 P S 0 3 T R A S Z 0 1

B

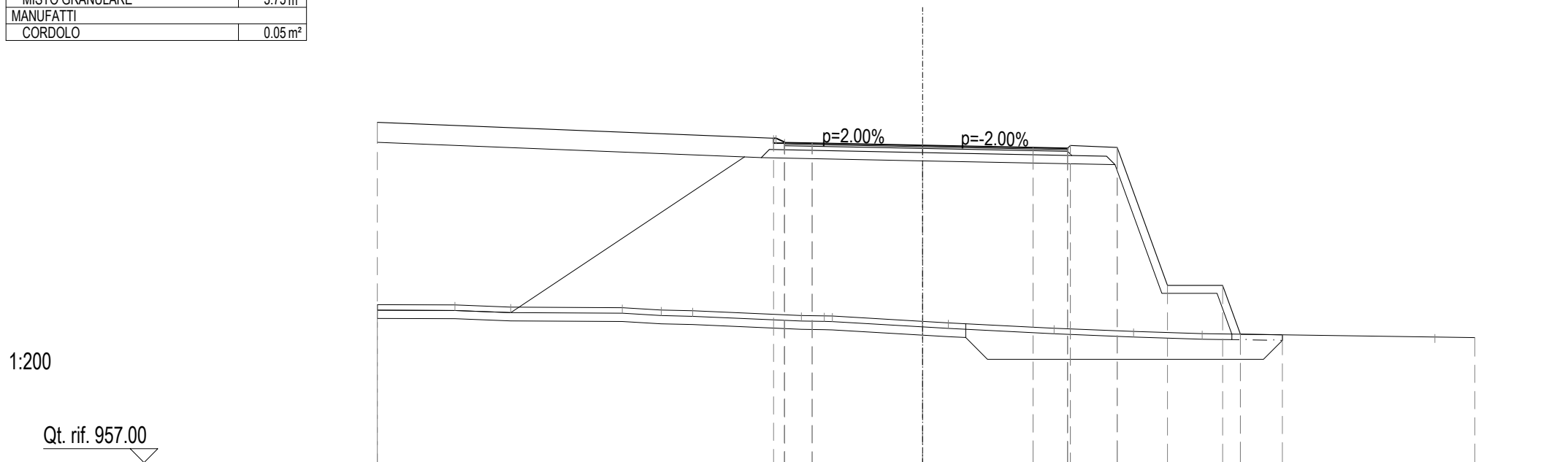
1:200

REV.	DESCRIZIONE	DATA	REDATTO	VERIFICATO	APPROVATO
B	Emissione (recepimento osservazioni)	10.2021	C. Zecchin	Q.T. Thai Huynh	Q.T. Thai Huynh
A	Emissione	09.2021	C. Zecchin	Q.T. Thai Huynh	Q.T. Thai Huynh

Rotatoria di svincolo lato Belluno

SCAVI E BONIFICHE	
STERRO	0.37 m ²
SCOTICO	30.95 m
BONIFICA	6.39 m ²
STERRO GEOGRIGLIE	9.14 m ²
RILEVATI	
RILEVATO	110.60 m ²
INERBIMENTO	26.93 m
RIEMPIMENTO CON MATERIALE SCAVI	53.38 m ²
TERRENO VEGETALE	13.84 m ²
SOVRASTRUTTURA STRADALE	
STRATO DI USURA	0.51 m ²
STRATO DI BINDER	0.61 m ²
STRATO DI BASE	1.55 m ²
MISTO GRANULARE	3.75 m ²
MANUFATTI	
CORDOLO	0.05 m ²

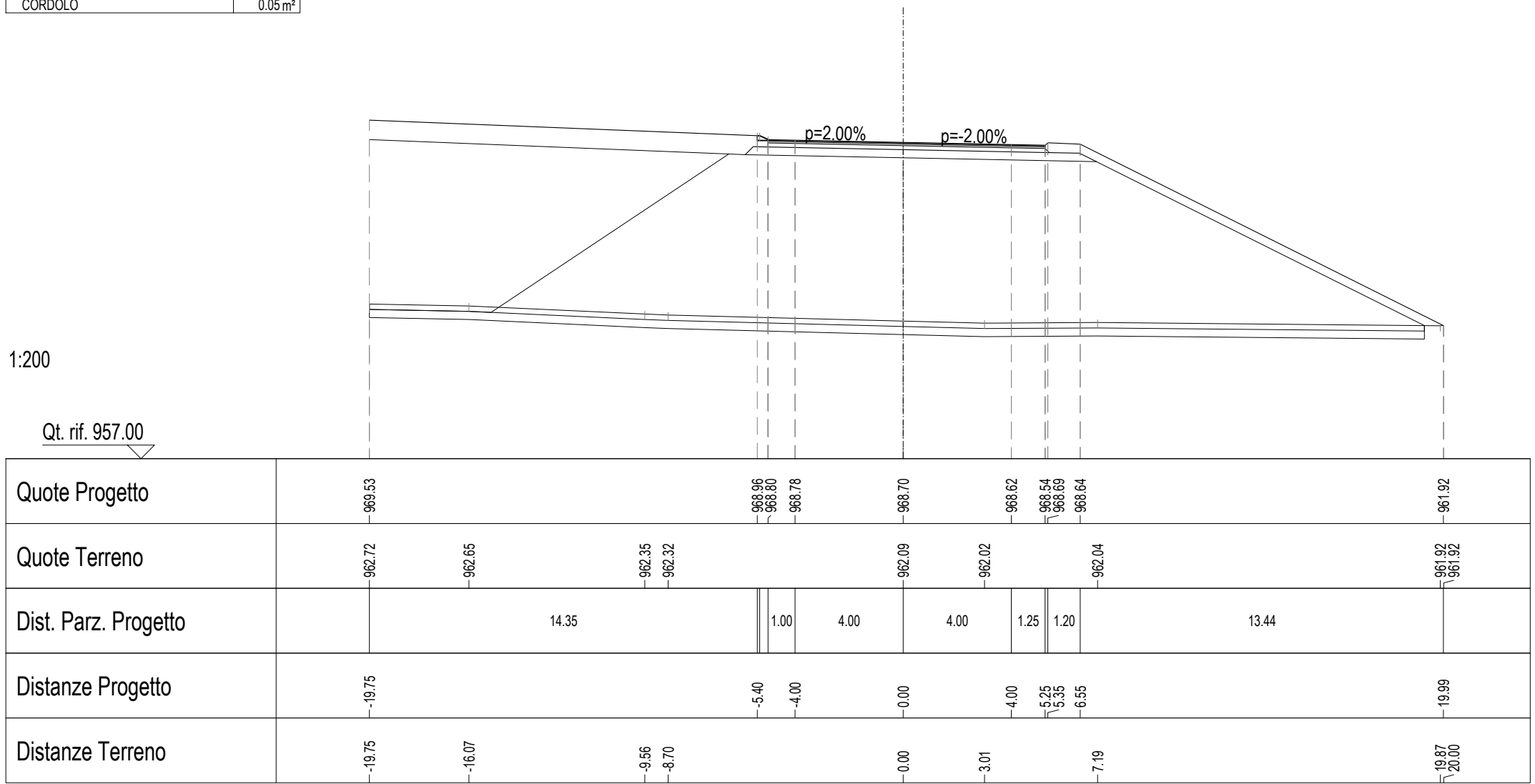
SEZIONE N°: RB-1
 QT. PROG.: 968.50
 Progr. km: 0.00
 Dist. succ.: 10.04



Quote Progetto	969.33					968.76	968.60	968.58		968.50		968.42	968.34	968.49	968.42	963.42	963.42	961.65	961.63				
Quote Terreno	962.72	962.71	962.63		962.61	962.53	962.50		962.33	962.32	962.31		962.12	962.06		961.87		961.75	961.67		961.55	961.53	
Dist. Parz. Progetto			14.35					1.00	4.00		4.00		1.25	1.70	1.82	2.00	0.64	1.52					
Distanze Progetto	-19.75						-5.40	-4.00		0.00		-4.00	-5.25	-5.35	-7.05	-8.87		-10.87	-11.51	-13.03			
Distanze Terreno	-19.75	-16.94	-14.92		-10.88	-9.46	-8.33		-4.39	-3.56	-3.27		0.00	-0.93		-4.76		-7.64		-10.13		-18.56	-20.00

SCAVI E BONIFICHE	
SCOTICO	39.03 m
BONIFICA	11.71 m ²
RILEVATI	
RILEVATO	143.83 m ²
INERBIMENTO	30.73 m
RIEMPIMENTO CON MATERIALE SCAVI	54.51 m ²
TERRENO VEGETALE	15.29 m ²
SOVRASTRUTTURA STRADALE	
STRATO DI USURA	0.51 m ²
STRATO DI BINDER	0.61 m ²
STRATO DI BASE	1.55 m ²
MISTO GRANULARE	3.76 m ²
MANUFATTI	
CORDOLO	0.05 m ²

SEZIONE N°: RB-2
 QT. PROG.: 968.70
 Progr. km: 10.04
 Dist. prec.: 10.04
 Dist. succ.: 15.68

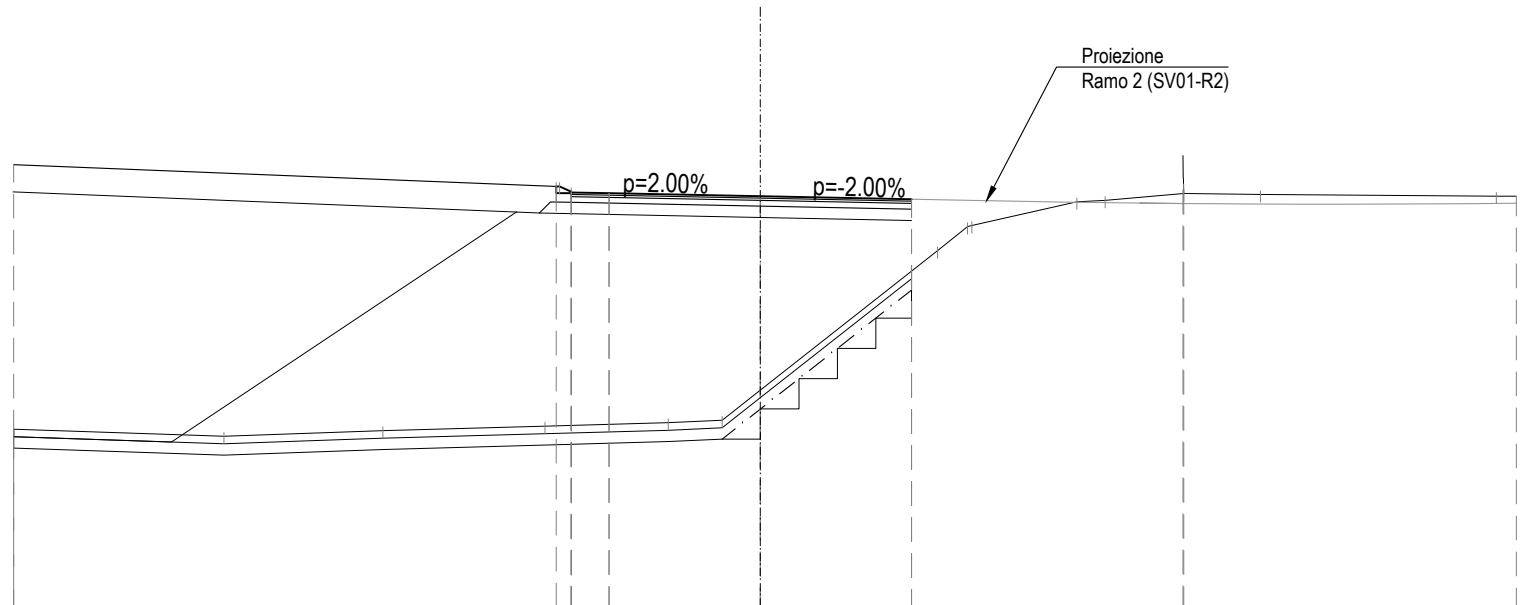


SCAVI E BONIFICHE	
SCOTICO	23.75 m
BONIFICA	5.62 m ²
GRADONATURA	6.37 m
RILEVATI	
RILEVATO	72.33 m ²
INERBIMENTO	14.36 m
RIEMPIMENTO CON MATERIALE SCAVI	55.53 m ²
TERRENO VEGETALE	10.25 m ²
SOVRASTRUTTURA STRADALE	
STRATO DI USURA	0.45 m ²
STRATO DI BINDER	0.54 m ²
STRATO DI BASE	1.35 m ²
MISTO GRANULARE	2.91 m ²
MANUFATTI	
CORDOLO	0.05 m ²

SEZIONE N°: RB-3
 QT. PROG.: 968.89
 Progr. km: 25.72
 Dist. prec.: 15.68
 Dist. succ.: 11.16

1:200

Qt. rif. 958.00



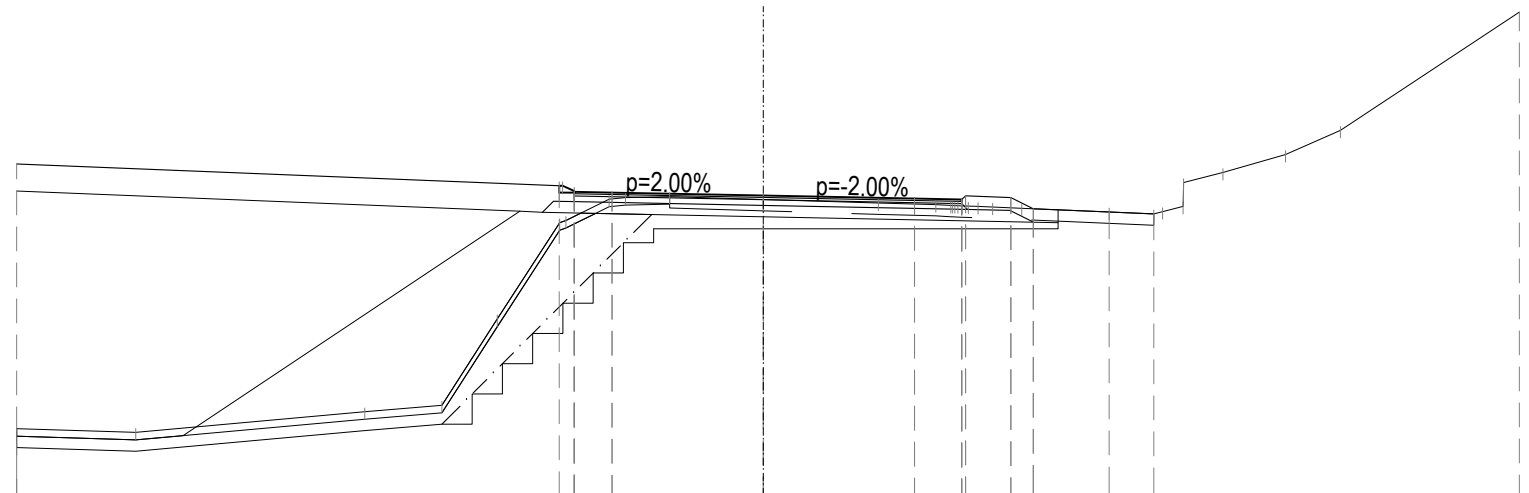
Quote Progetto	969.72			969.15	968.99	968.97		968.89		968.81										
Quote Terreno	962.72	962.54	962.69	962.80		962.90	962.96	963.75		967.45	968.08	968.11	968.74	968.78	968.96	968.96	968.93		968.89	968.89
Dist. Parz. Progetto		14.35			1.00	4.00		4.00												
Distanze Progetto	-19.75			-5.40	-4.00			0.00		4.00										
Distanze Terreno	-19.75	-14.19	-9.98	-5.69	-2.44	-1.01	0.00			4.69	5.48	5.60	8.37	9.12	11.18	11.20	13.23		19.47	20.00

SCAVI E BONIFICHE	
STERRO	5.00 m ²
SCOTICO	15.32 m
BONIFICA	3.38 m ²
DEMOLIZIONE	3.84 m ²
GRADONATURA	7.84 m
RILEVATI	
RILEVATO	28.56 m ²
INERBIMENTO	19.56 m
RIEMPIMENTO CON MATERIALE SCAVI	55.49 m ²
TERRENO VEGETALE	11.78 m ²
SOVRASTRUTTURA STRADALE	
STRATO DI USURA	0.51 m ²
STRATO DI BINDER	0.61 m ²
STRATO DI BASE	1.55 m ²
MISTO GRANULARE	3.76 m ²
MANUFATTI	
CORDOLO	0.05 m ²

SEZIONE N°: RB-4
 QT. PROG.: 968.89
 Progr. km: 36.88
 Dist. prec.: 11.16
 Dist. succ.: 12.04

1:200

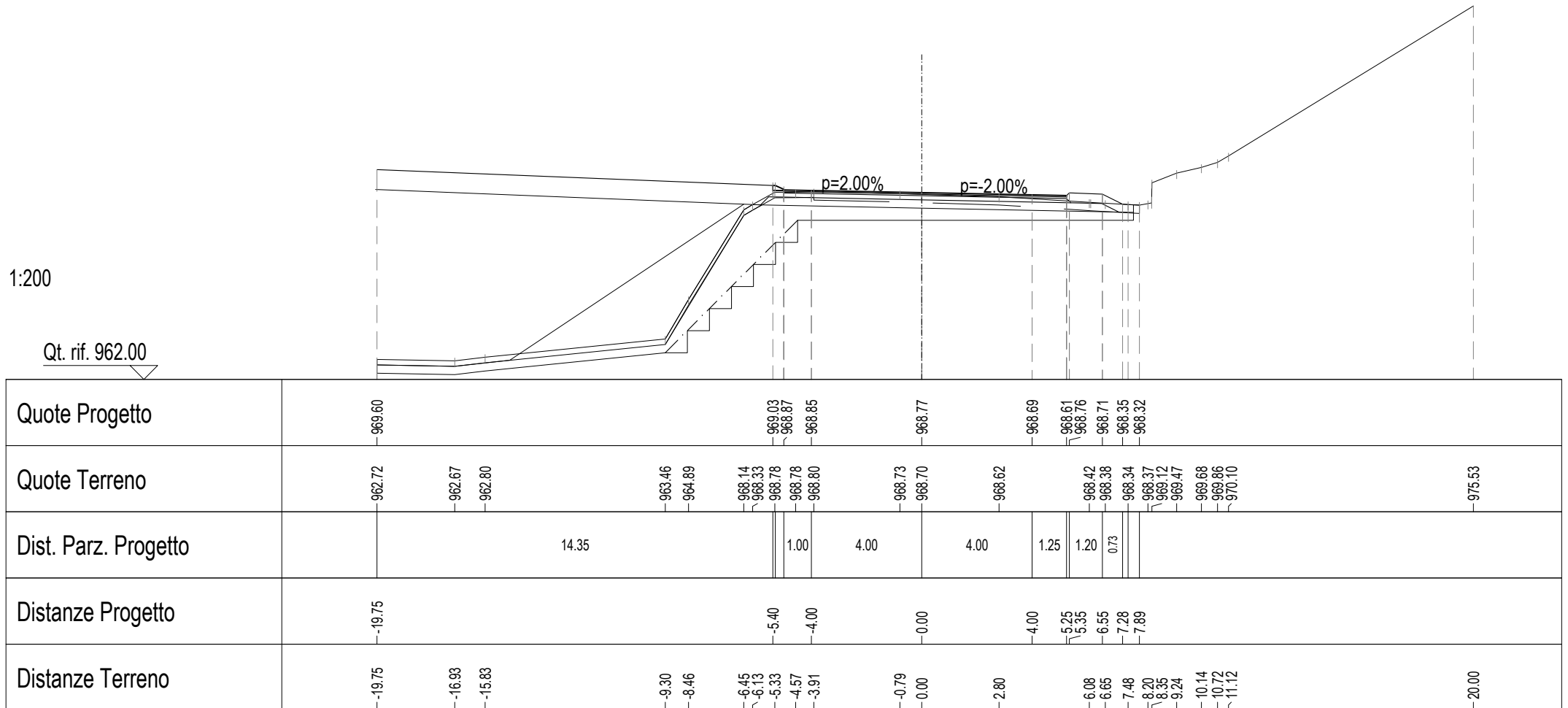
Qt. rif. 961.00



Quote Progetto		969.72				969.15	968.99	968.97		968.89		968.81	968.73	968.88	968.83	968.54		968.45	968.40													
Quote Terreno		962.72	962.62		963.17	963.34	965.63	968.17	968.23	968.79	968.84	968.86		968.78		968.69	968.65	968.62	968.60	968.58	968.55		968.45	968.40	968.60	969.23	969.50	969.97	970.61		973.74	
Dist. Parz. Progetto				14.35				1.00	4.00			4.00		1.25	1.20	0.59	2.00	1.18														
Distanze Progetto		-19.75						-5.40	-4.00			0.00		4.00	5.25	5.35	6.07	6.55	7.14		9.15	10.33			11.10	11.12						
Distanze Terreno		-19.75	-16.60		-10.54	-8.50	-7.04	-5.39	-5.22	-4.08	-3.65	-2.48		0.00		3.04	4.56	5.07	5.68	6.07	6.84		9.15	10.33	11.10	11.12	12.16		13.81	15.27		20.00

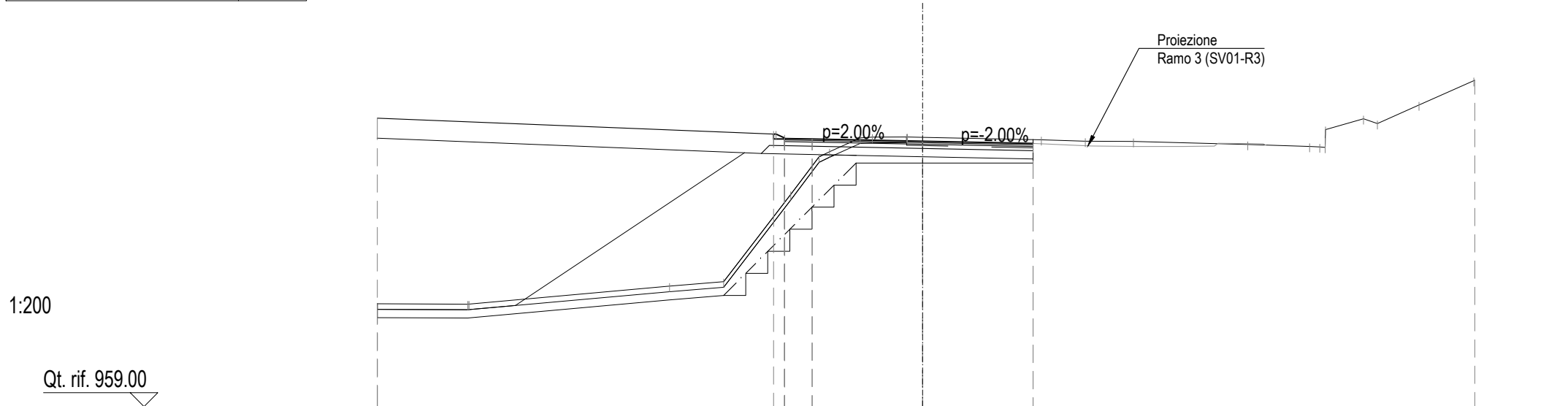
SCAVI E BONIFICHE	
STERRO	7.53 m²
SCOTICO	13.96 m
BONIFICA	3.14 m²
DEMOLIZIONE	3.54 m²
GRADONATURA	6.79 m
RILEVATI	
RILEVATO	23.68 m²
INERBIMENTO	17.13 m
RIEMPIMENTO CON MATERIALE SCAVI	54.52 m²
TERRENO VEGETALE	11.12 m²
SOVRASTRUTTURA STRADALE	
STRATO DI USURA	0.51 m²
STRATO DI BINDER	0.62 m²
STRATO DI BASE	1.55 m²
MISTO GRANULARE	3.76 m²
MANUFATTI	
CORDOLO	0.05 m²

SEZIONE N°: RB-5
QT. PROG.: 968.77
Progr. km: 48.92
Dist. prec.: 12.04
Dist. succ.: 8.31



SCAVI E BONIFICHE	
STERRO	4.77 m ²
SCOTICO	16.57 m
BONIFICA	3.76 m ²
DEMOLIZIONE	1.37 m ²
GRADONATURA	6.79 m
RILEVATI	
RILEVATO	28.44 m ²
INERBIMENTO	14.36 m
RIEMPIMENTO CON MATERIALE SCAVI	53.72 m ²
TERRENO VEGETALE	10.25 m ²
SOVRASTRUTTURA STRADALE	
STRATO DI USURA	0.45 m ²
STRATO DI BINDER	0.54 m ²
STRATO DI BASE	1.35 m ²
MISTO GRANULARE	2.91 m ²
MANUFATTI	
CORDOLO	0.05 m ²

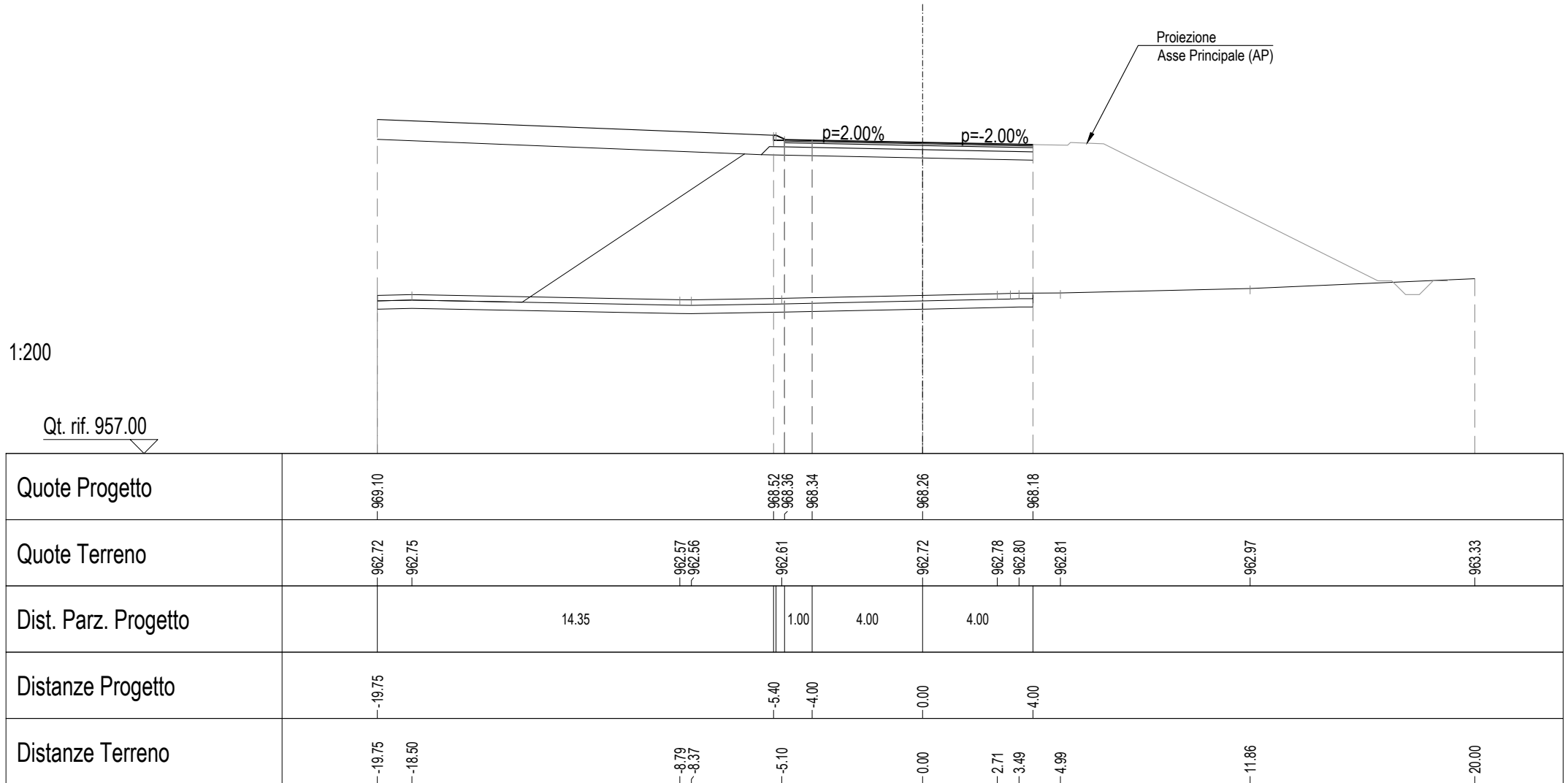
SEZIONE N°: RB-6
 QT. PROG.: 968.61
 Progr. km: 57.23
 Dist. prec.: 8.31
 Dist. succ.: 4.82



Quote Progetto	969.44				968.87 968.71	968.69		968.61		968.53									
Quote Terreno	962.72	962.71 962.71		963.36	963.52	966.68	968.05 968.23	968.73 968.76	968.76 968.75		968.67	968.61	968.60		968.49	968.42 968.39 969.03	969.43 969.25	969.92	970.81 970.82
Dist. Parz. Progetto			14.35			1.00	4.00		4.00										
Distanze Progetto	-19.75					-5.40	-4.00		0.00		4.00								
Distanze Terreno	-19.75	-16.47 -16.43		-9.16	-7.21	-4.78	-3.75 -3.37	-2.26 -1.82	-0.58 0.00		-4.30	-5.89	-7.64		-11.78	-14.02 14.36 14.59	-15.97 -16.47	-17.98	-19.97 20.00

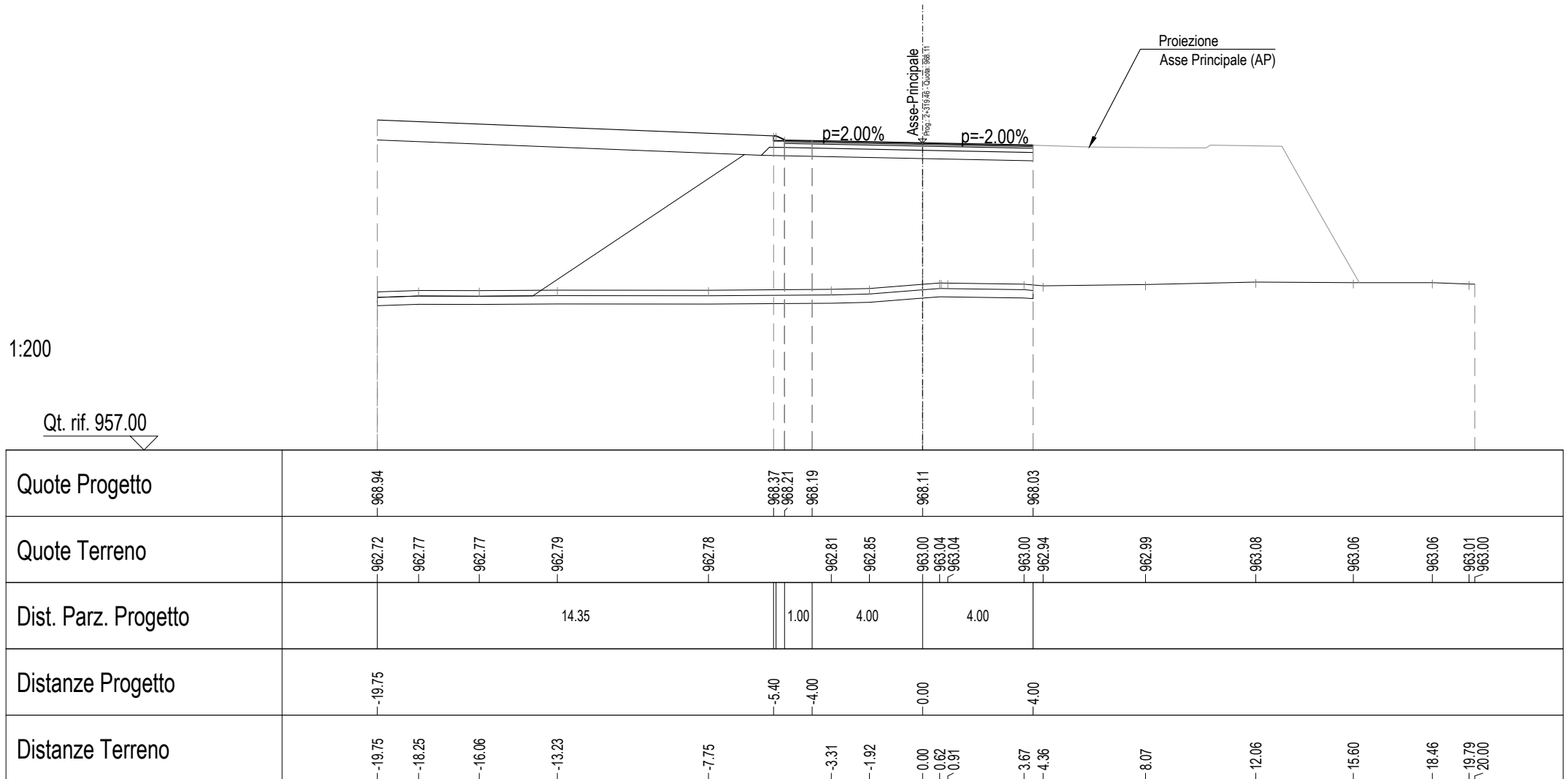
SCAVI E BONIFICHE	
SCOTICO	23.75 m
BONIFICA	7.12 m ²
RILEVATI	
RILEVATO	73.11 m ²
INERBIMENTO	14.36 m
RIEMPIMENTO CON MATERIALE SCAVI	52.00 m ²
TERRENO VEGETALE	10.25 m ²
SOVRASTRUTTURA STRADALE	
STRATO DI USURA	0.45 m ²
STRATO DI BINDER	0.54 m ²
STRATO DI BASE	1.35 m ²
MISTO GRANULARE	2.91 m ²
MANUFATTI	
CORDOLO	0.05 m ²

SEZIONE N°: RB-7
 QT. PROG.: 968.26
 Progr. km: 75.08
 Dist. prec.: 13.04
 Dist. succ.: 18.47



SCAVI E BONIFICHE	
SCOTICO	23.75 m
BONIFICA	7.13 m ²
RILEVATI	
RILEVATO	66.80 m ²
INERBIMENTO	14.36 m
RIEMPIMENTO CON MATERIALE SCAVI	50.84 m ²
TERRENO VEGETALE	10.25 m ²
SOVRASTRUTTURA STRADALE	
STRATO DI USURA	0.45 m ²
STRATO DI BINDER	0.54 m ²
STRATO DI BASE	1.35 m ²
MISTO GRANULARE	2.91 m ²
MANUFATTI	
CORDOLO	0.05 m ²

SEZIONE N°: RB-8
 QT. PROG.: 968.11
 Progr. km: 93.56
 Dist. prec.: 18.47
 Dist. succ.: 6.55

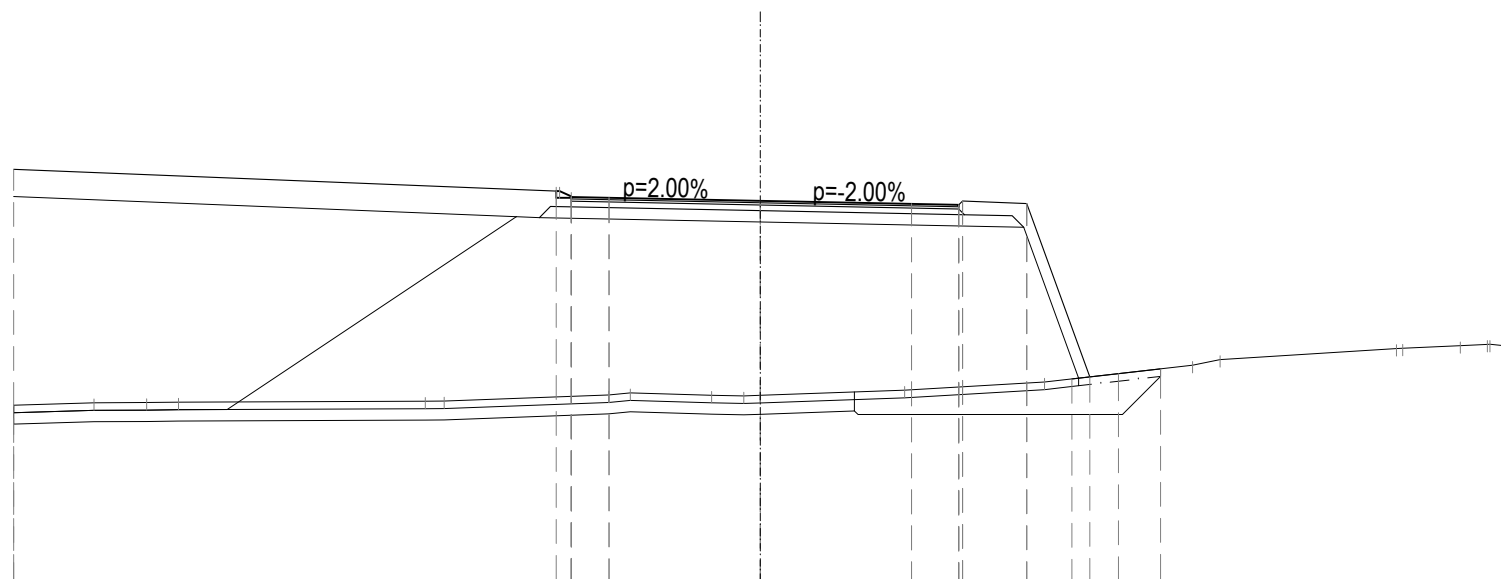


SCAVI E BONIFICHE	
STERRO	0.43 m ²
SCOTICO	28.17 m
BONIFICA	6.67 m ²
STERRO GEOGRIGLIE	4.65 m ²
RILEVATI	
RILEVATO	81.34 m ²
INERBIMENTO	23.44 m
RIEMPIMENTO CON MATERIALE SCAVI	50.85 m ²
TERRENO VEGETALE	12.66 m ²
SOVRASTRUTTURA STRADALE	
STRATO DI USURA	0.51 m ²
STRATO DI BINDER	0.62 m ²
STRATO DI BASE	1.55 m ²
MISTO GRANULARE	3.75 m ²
MANUFATTI	
CORDOLO	0.05 m ²

SEZIONE N°: RB-9
 QT. PROG.: 968.13
 Progr. km: 100.10
 Dist. prec.: 6.55
 Dist. succ.: 23.99

1:200

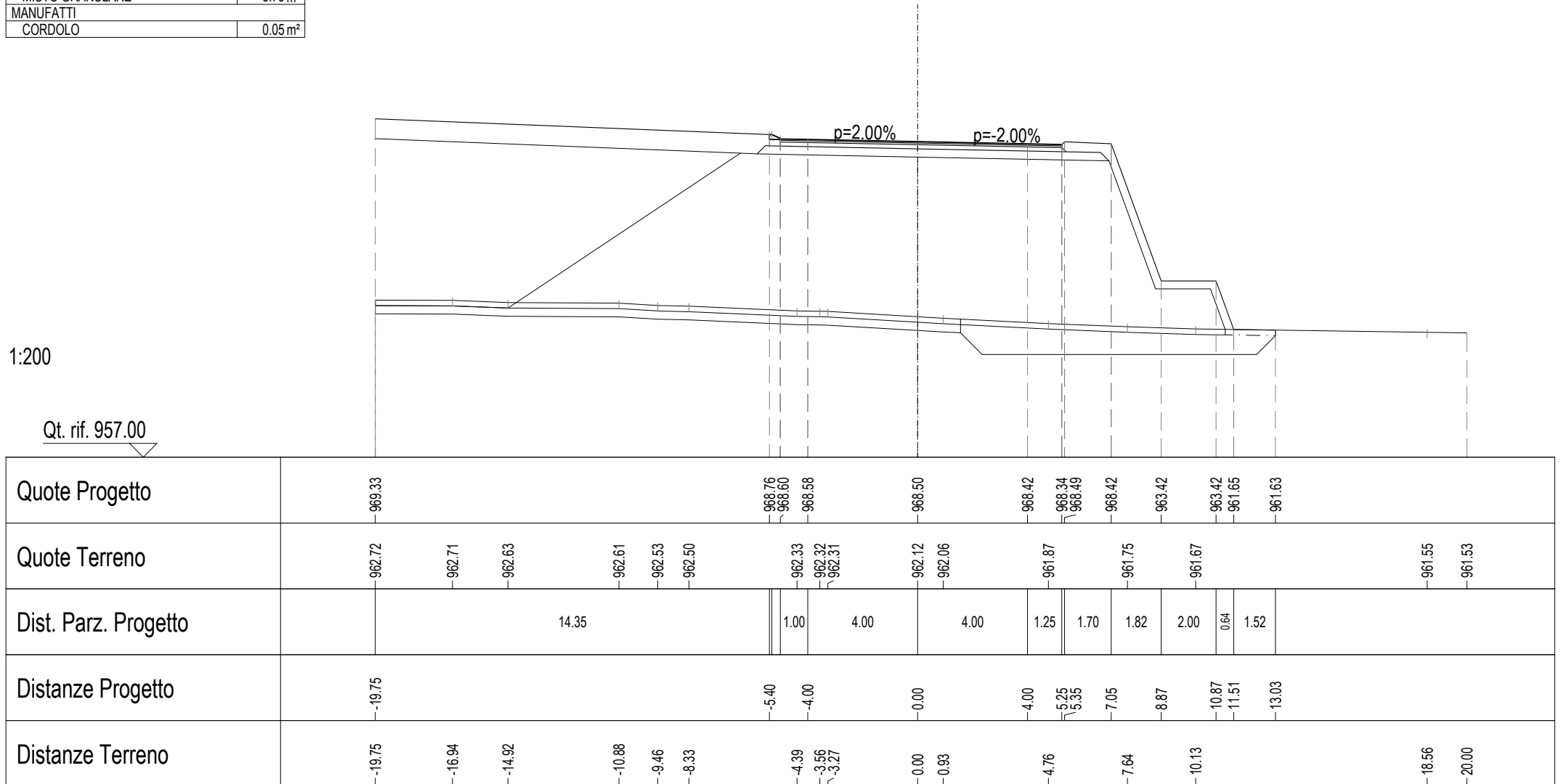
Qt. rif. 958.00



Quote Progetto	968.96		968.39	968.23	968.21	968.13	968.05	967.97	968.12	968.06	963.42	963.47	963.56	963.68						
Quote Terreno	962.72	962.79	962.79	962.81	962.83	962.83	962.99	963.05	962.99	962.97	962.98	963.12	963.34	963.78	963.93	964.22	964.23	964.30	964.33	964.26
Dist. Parz. Progetto						14.35	1.00	4.00	4.00	1.25	1.70	1.19	0.47	0.76	1.11					
Distanze Progetto	-19.75						-5.40	-4.00		4.00	5.25	5.35	7.05	8.24	8.72	9.48	10.59			
Distanze Terreno	-19.75	-17.62	-16.23	-15.39	8.86	8.36	-4.01	-3.44	-1.29	-0.44	0.00	-3.82	7.52	11.43	12.16	16.83	16.99	18.52	19.23	20.00

SCAVI E BONIFICHE	
STERRO	0.37 m ²
SCOTICO	30.95 m
BONIFICA	6.39 m ²
STERRO GEOGRIGLIE	9.14 m ²
RILEVATI	
RILEVATO	110.60 m ²
INERBIMENTO	26.93 m
RIEMPIMENTO CON MATERIALE SCAVI	53.38 m ²
TERRENO VEGETALE	13.84 m ²
SOVRASTRUTTURA STRADALE	
STRATO DI USURA	0.51 m ²
STRATO DI BINDER	0.61 m ²
STRATO DI BASE	1.55 m ²
MISTO GRANULARE	3.75 m ²
MANUFATTI	
CORDOLO	0.05 m ²

SEZIONE N°: RB-10
 QT. PROG.: 968.50
 Progr. km: 124.09
 Dist. prec.: 23.99



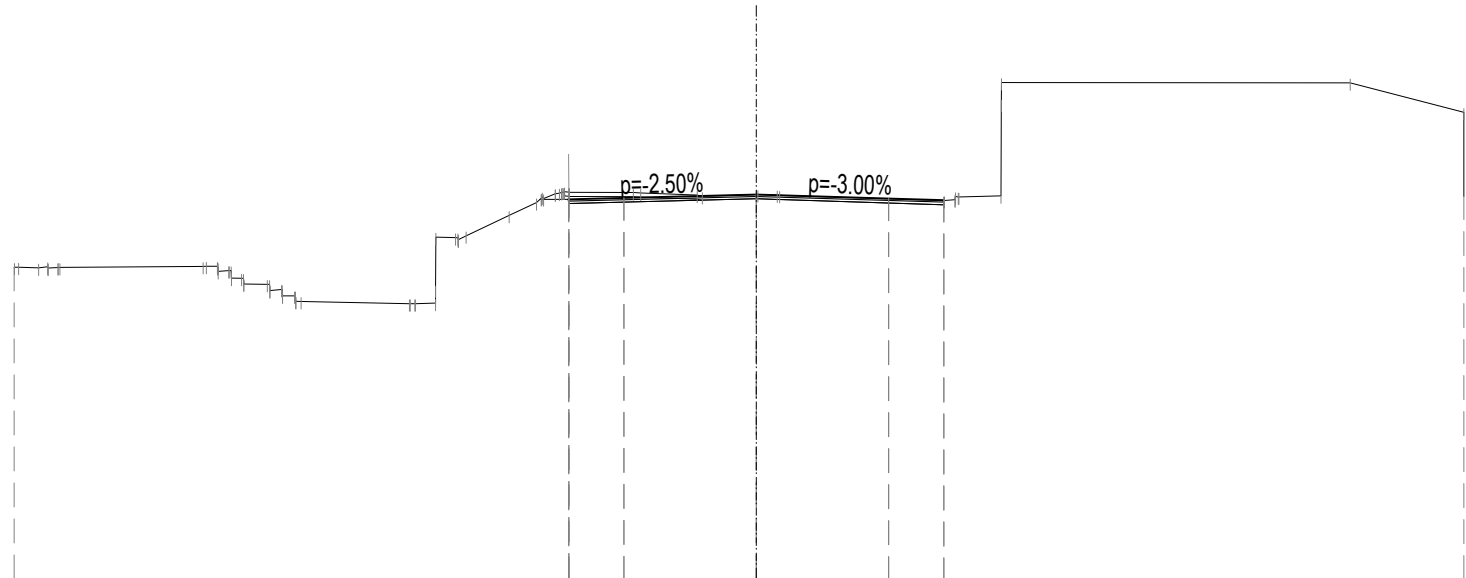
Ramo 2 - Tratto Belluno - Rotatoria Belluno

SCAVI E BONIFICHE	
STERRO	0.08 m ²
DEMOLIZIONE	0.41 m ²
SCARIFICA	1.10 m ²
SOVRASTRUTTURA STRADALE	
STRATO DI USURA	0.50 m ²
STRATO DI BINDER	0.63 m ²

SEZIONE N°: R2-1
 QT. PROG.: 970.16
 Progr. km: 0.00
 Dist. succ.: 25.00

1:200

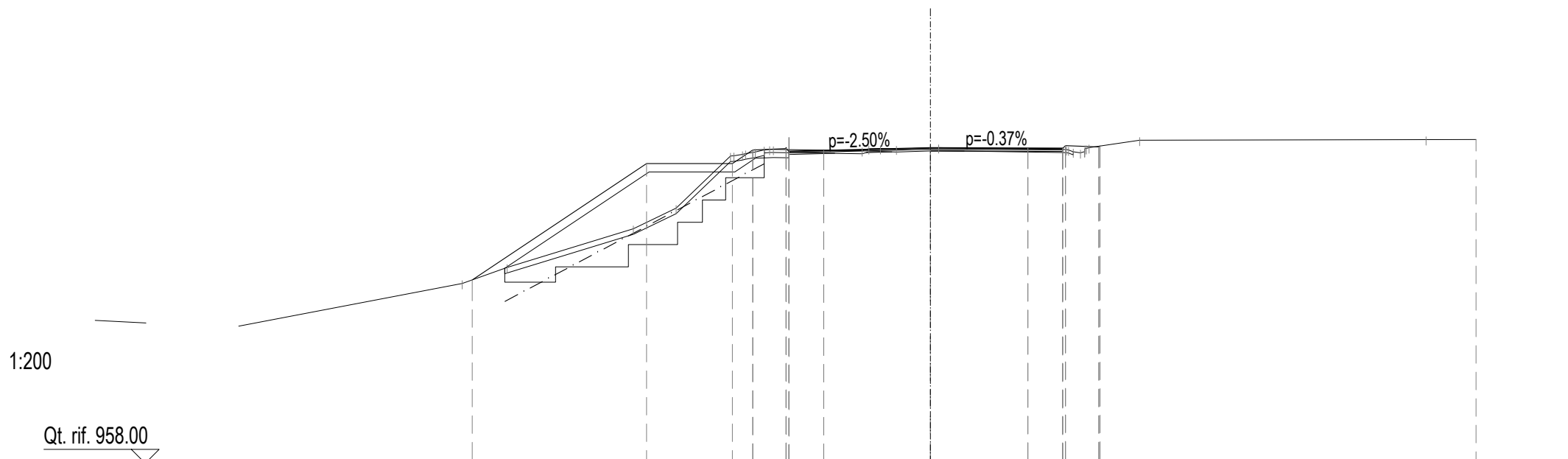
Qt. rif. 960.00



Quote Progetto				969.99	970.04	970.07		970.16		970.06	969.96	970.01																									
Quote Terreno	968.24	968.22	968.23		968.26	968.15	967.79	967.48	967.34		967.28	967.29	969.02	969.07	969.61	969.95	970.18	970.22	970.22	970.20	970.15	970.12	970.16	970.16	970.14		970.00	970.10	970.13	973.13		973.34	970.11				
Dist. Parz. Progetto										1.46		3.50		3.50		1.46																					
Distanze Progetto																																					
Distanze Terreno	-19.63	-18.98	-18.47	-18.42		-14.63	-13.95	-13.55	-12.93	-12.21	-12.04		-9.18	-8.48	-7.95	-7.67	-6.54	-5.81	-5.31	-4.94		-3.25	-3.06	-1.56	-1.43	0.00	0.56	0.62		4.96	5.36	6.47	6.48		15.71	18.72	18.72

SCAVI E BONIFICHE	
STERRO	0.64 m ²
SCOTICO	7.72 m
DEMOLIZIONE	0.24 m ²
SCARIFICA	1.22 m ²
GRADONATURA	10.54 m
RILEVATI	
RILEVATO	7.17 m ²
INERBIMENTO	14.23 m
TERRENO VEGETALE	3.84 m ²
SOVRASTRUTTURA STRADALE	
STRATO DI USURA	0.49 m ²
STRATO DI BINDER	0.69 m ²

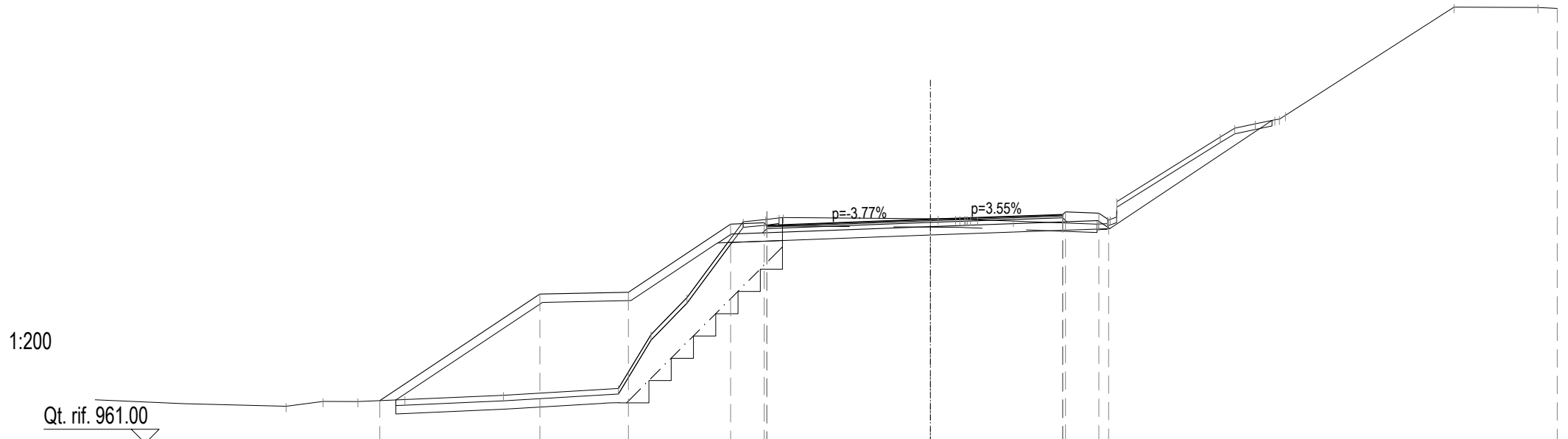
SEZIONE N°: R2-4
 QT. PROG.: 969.32
 Progr. km: 38.31
 Dist. prec.: 10.53
 Dist. succ.: 12.87



Quote Progetto		964.58		968.76		968.76	969.25	969.30	969.20	969.23		969.32		969.31	969.30	969.40	969.36	969.39					
Quote Terreno		964.45	965.03	966.42	967.16	969.03	969.12	969.25	969.27			969.22	969.30	969.28	969.32	969.33		969.26	969.14	969.33	969.60	969.62	969.62
Dist. Parz. Progetto			6.26		3.08	0.73	1.20	1.25			3.83		3.50	1.25	1.20								
Distanze Progetto		-16.46		-10.19		-7.11	-6.38	-5.18	-3.83			0.00		-3.50	4.75	4.85	6.05	6.10					
Distanze Terreno		-16.82	-15.20	-10.67	-9.13	-7.18	-6.64	-5.97	-5.64			-2.45	-1.80	-1.22	0.00	0.29		4.89	5.39	5.70	7.51	17.80	19.60

SCAVI E BONIFICHE	
STERRO	7.61 m ²
SCOTICO	12.07 m
BONIFICA	2.40 m ²
DEMOLIZIONE	3.43 m ²
GRADONATURA	7.92 m
RILEVATI	
RILEVATO	30.75 m ²
INERBIMENTO	17.61 m
TERRENO VEGETALE	5.20 m ²
SOVRASTRUTTURA STRADALE	
STRATO DI USURA	0.53 m ²
STRATO DI BINDER	0.64 m ²
STRATO DI BASE	1.62 m ²
MISTO GRANULARE	4.09 m ²

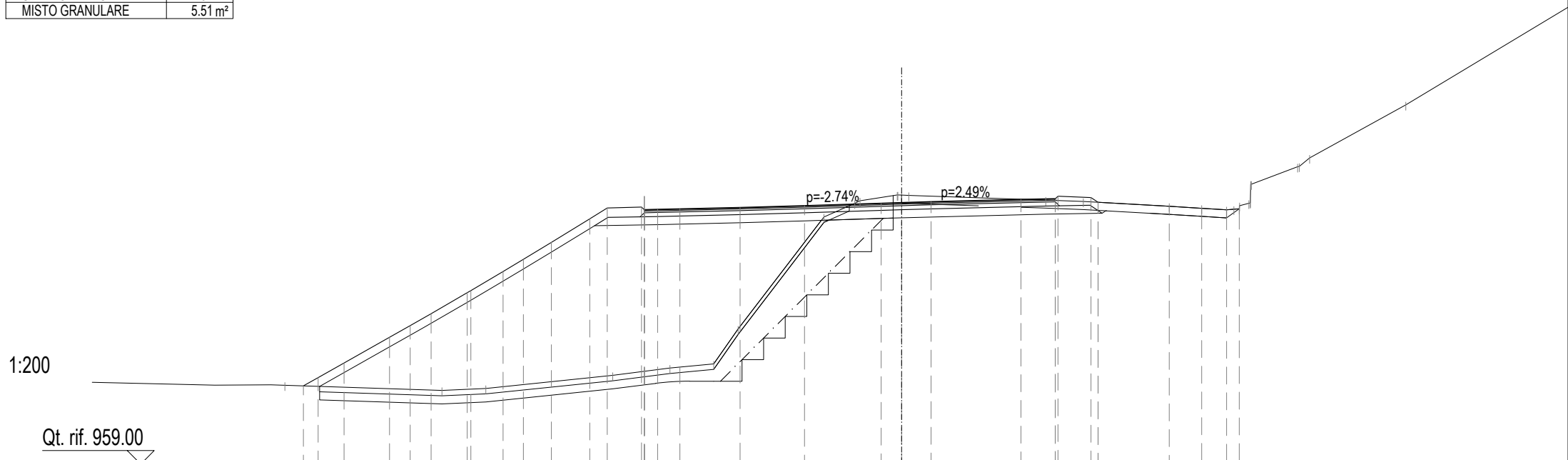
SEZIONE N°: R2-5
 QT. PROG.: 969.04
 Progr. km: 51.18
 Dist. prec.: 12.87
 Dist. succ.: 18.36



Quote Progetto		962.53		966.36		966.42		968.87	968.92	968.77		969.04		969.21	969.31	969.26	969.03																	
Quote Terreno		962.50	962.50	962.57		962.72		962.97	964.90	966.23		968.95	969.03	969.10		969.06	969.06	969.04	969.03	968.98		968.87	969.12	969.68		972.00	972.31	972.47	972.62	972.78		976.66		976.65
Dist. Parz. Progetto					5.75		3.18		3.67		1.21		5.87			4.75					1.20													
Distanze Progetto			-19.77			-14.03		-10.85		-7.18	-5.97			0.00								4.75	4.85	6.05	6.40									
Distanze Terreno		-21.81	-20.56	-18.87		-15.33		-11.20	-10.03	-8.74		-6.72	-5.91	-5.28		0.00	0.91	1.44	1.69	2.98		5.98	6.69	6.70		10.41	10.93	11.67	12.37	12.75		18.80		21.82

SCAVI E BONIFICHE	
STERRO	4.19 m ²
SCOTICO	18.88 m
BONIFICA	4.51 m ²
DEMOLIZIONE	3.61 m ²
GRADONATURA	8.53 m
RILEVATI	
RILEVATO	71.88 m ²
INERBIMENTO	21.39 m
TERRENO VEGETALE	6.41 m ²
SOVRASTRUTTURA STRADALE	
STRATO DI USURA	0.77 m ²
STRATO DI BINDER	0.91 m ²
STRATO DI BASE	2.31 m ²
MISTO GRANULARE	5.51 m ²

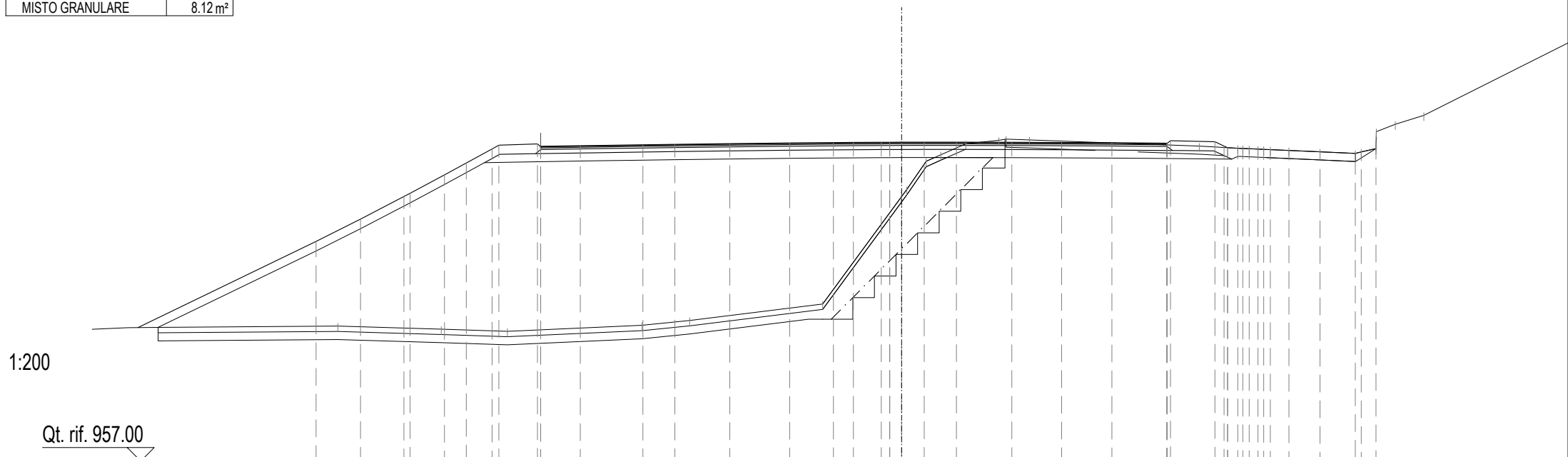
SEZIONE N°: R2-7
 QT. PROG.: 968.68
 Progr. km: 75.00
 Dist. prec.: 5.46
 Dist. succ.: 8.90



Quote Progetto	961.90	962.20	962.74	963.70	964.13	964.57	965.35	965.43	966.13	966.59	967.21	968.08	968.48	968.52	968.43	968.45	968.50	968.57	968.66	968.68	968.71	968.80	968.77	968.92	968.87	968.70	968.55	968.47	968.42	968.46					
Quote Terreno						961.73		961.80					962.29			962.56	962.71	964.00		968.15	968.66	968.75	968.97	968.95		968.78	968.73	968.55	968.47	968.42	968.66	968.37	970.01	970.34	972.31
Dist. Parz. Progetto	0.55	0.96		1.68	0.77	0.77	1.34	1.19	0.75	1.04		1.43	0.65	1.27	0.49	0.83	2.23	2.39		2.84	0.76	1.09		3.33	1.27	1.22	2.64	1.20	0.92	0.47					
Distanze Progetto	-22.17	-21.62	-20.66	-18.98	-18.21	-17.44	-16.10	-15.97	-14.77	-14.02	-12.98	-11.56	-10.91	-9.64	-9.05	-8.22	-5.99	-3.60		-0.76	0.00	1.09		4.42	5.69	5.80	7.02	7.28	9.92	11.12	12.04	12.52			
Distanze Terreno						-17.03		-15.41					-10.71		-8.68	-6.97	-6.06		-2.88	-1.74	-1.54	-0.16	0.26		5.34	6.73	9.92	11.12	12.04	12.87	12.96	14.68	15.12	18.69	

SCAVI E BONIFICHE	
STERRO	3.46 m ²
SCOTICO	29.23 m
BONIFICA	7.41 m ²
DEMOLIZIONE	3.89 m ²
GRADONATURA	8.47 m
RILEVATI	
RILEVATO	129.82 m ²
INERBIMENTO	24.43 m
TERRENO VEGETALE	7.48 m ²
SOVRASTRUTTURA STRADALE	
STRATO DI USURA	1.16 m ²
STRATO DI BINDER	1.39 m ²
STRATO DI BASE	3.51 m ²
MISTO GRANULARE	8.12 m ²

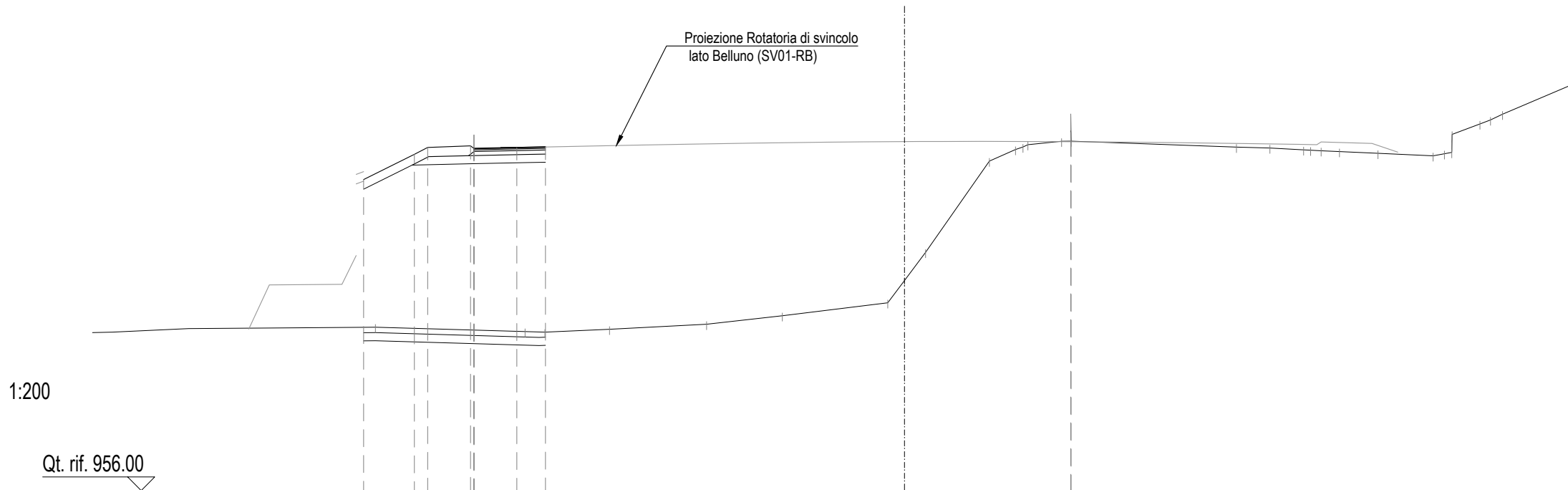
SEZIONE N°: R2-8
 QT. PROG.: 968.80
 Progr. km: 83.90
 Dist. prec.: 8.90
 Dist. succ.: 4.01



Quote Progetto	965.14	965.96	966.80	966.92	967.60	968.04	968.56	968.70	968.75	968.65	968.68	968.71	968.73	968.75	968.78	968.79	968.80	968.80	968.81	968.81	968.80	968.79	968.78	968.72	968.87	968.83	968.59	968.56	968.54	968.51	968.46	968.40	968.58		
Quote Terreno		962.00			961.89			961.81				962.03		962.21			962.82		966.80	968.10	968.35	968.76			968.72	968.87	968.67	968.59	968.56	968.54	968.51	968.46	968.40	968.58	
Dist. Parz. Progetto		1.65	1.61	1.27	0.81	0.95	1.43	1.47	2.32	1.19	2.04	2.22	1.62	0.74	1.03	0.44	0.84	1.19	2.05	1.85	1.86	2.04	1.65												
Distanze Progetto	-21.70	-20.06	-18.44	-18.22	-16.94	-16.13	-15.18	-14.93	-13.50	-11.91	-9.59	-8.40	-6.37	-4.15	-2.53	-1.79	-0.76	0.00	0.84	2.03	4.09	5.93	7.79	9.83	9.97	11.61	12.46	13.21	13.67	14.36	15.51	16.82	17.58		
Distanze Terreno	-20.89				-17.06			-14.61			-9.62	-7.85			-2.93		0.00	-0.91	-1.45	-2.38	-3.60	-4.74			11.03		12.46	13.21	13.67	14.36	15.51	16.82	17.58	18.30	19.35

SCAVI E BONIFICHE	
SCOTICO	6.72 m
BONIFICA	2.02 m ²
RILEVATI	
RILEVATO	40.25 m ²
INERBIMENTO	4.39 m
TERRENO VEGETALE	1.42 m ²
SOVRASTRUTTURA STRADALE	
STRATO DI USURA	0.13 m ²
STRATO DI BINDER	0.16 m ²
STRATO DI BASE	0.41 m ²
MISTO GRANULARE	1.39 m ²

SEZIONE N°: R2-9
QT. PROG.: 968.89
Progr. km: 87.91
Dist. prec.: 4.01

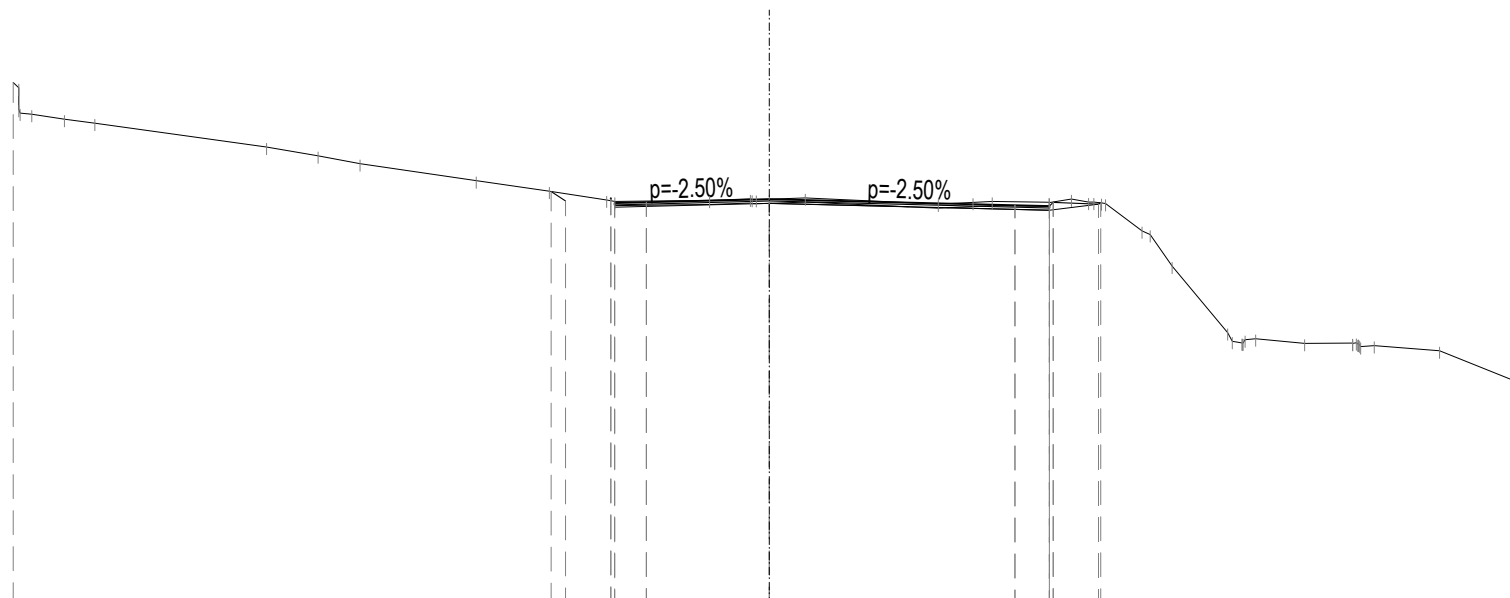


Quote Progetto		967.48		968.41 968.67		968.73 968.63		968.66	968.68																													
Quote Terreno		962.03						961.87	961.85		961.95		962.14		962.46			962.93	963.75	964.80	968.17	968.59	968.77	968.90	968.90		968.68	968.65	968.58	968.55	968.52	968.45	968.36	968.49	969.15	969.54	969.90	
Dist. Parz. Progetto			1.87	0.49	1.58		1.58	1.06																														
Distanze Progetto		-19.98		-18.11 -17.61		-16.03		-14.32	-13.26																													
Distanze Terreno		-19.54						-14.02	-13.28		-10.90		-7.31		-4.51			-0.62	0.00	0.78		-3.14	4.10	4.56	5.80	6.15		12.27	13.50	14.75	15.39	16.07	17.49	19.63	20.22	20.23	21.26	22.10

Ramo 3 - Raccordo S.S.51 - Rotatoria Belluno

SCAVI E BONIFICHE	
STERRO	0.21 m²
DEMOLIZIONE	0.37 m²
SCARIFICA	1.26 m²
RILEVATI	
INERBIMENTO	1.87 m
TERRENO VEGETALE	0.13 m²
SOVRASTRUTTURA STRADALE	
STRATO DI USURA	0.57 m²
STRATO DI BINDER	0.69 m²
STRATO DI BASE	0.01 m²

SEZIONE N°: R3-1
 QT. PROG.: 968.68
 Progr. km: 0.00
 Dist. succ.: 13.20



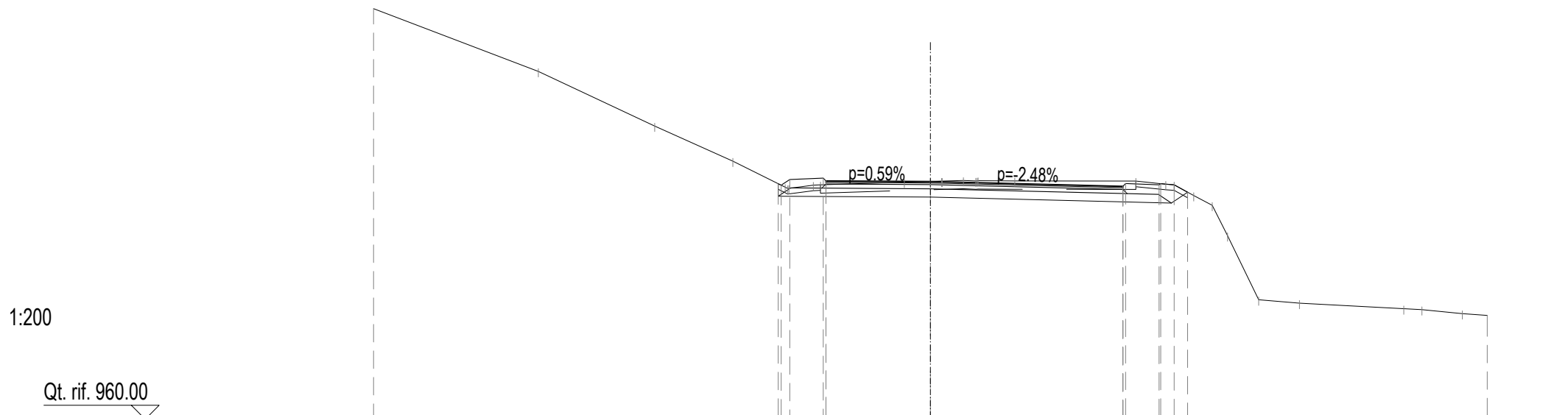
1:200

Qt. rif. 958.00

Quote Progetto							968.88	968.63	968.52	968.60				968.68				968.51	968.44	968.59	968.54	968.58															
Quote Terreno	-971.76	-970.92	-970.79	-970.69		-970.05	-969.82	-969.61		-969.16		-968.89	-968.65	-968.68	-968.68	-968.71		-968.55	-968.59	-968.61		-968.60	-968.68	-968.60	-968.56	-967.84	-966.90	-965.15	-964.99	-964.86	-964.87	-964.80	-964.66	-963.76			
Dist. Parz. Progetto												1.20	0.84		3.25			6.50				0.91		1.20													
Distanze Progetto							-5.77	-5.39	-4.09	-3.25					0.00							6.50	7.41	7.51	8.58	8.90	9.86	10.66	12.13	12.86	14.16	15.43	16.00	17.73	20.00		
Distanze Terreno	-20.00	-19.51	-18.64	-17.84		-13.30	-11.94	-10.83		-7.75		-5.82	-4.30	-4.09	-1.58	-0.50	-0.00	-0.95				-4.47	-5.39	-5.90	-7.40	-7.99	-8.58	-8.90	-9.86	-10.66	-12.13	-12.86	-14.16	-15.43	-16.00	-17.73	-20.00

SCAVI E BONIFICHE	
STERRO	5.17 m ²
SCOTICO	0.16 m
DEMOLIZIONE	3.40 m ²
RILEVATI	
INERBIMENTO	4.28 m
TERRENO VEGETALE	1.45 m ²
SOVRASTRUTTURA STRADALE	
STRATO DI USURA	0.53 m ²
STRATO DI BINDER	0.64 m ²
STRATO DI BASE	1.62 m ²
MISTO GRANULARE	4.10 m ²

SEZIONE N°: R3-3
 QT. PROG.: 968.55
 Progr. km: 25.00
 Dist. prec.: 11.80
 Dist. succ.: 11.06



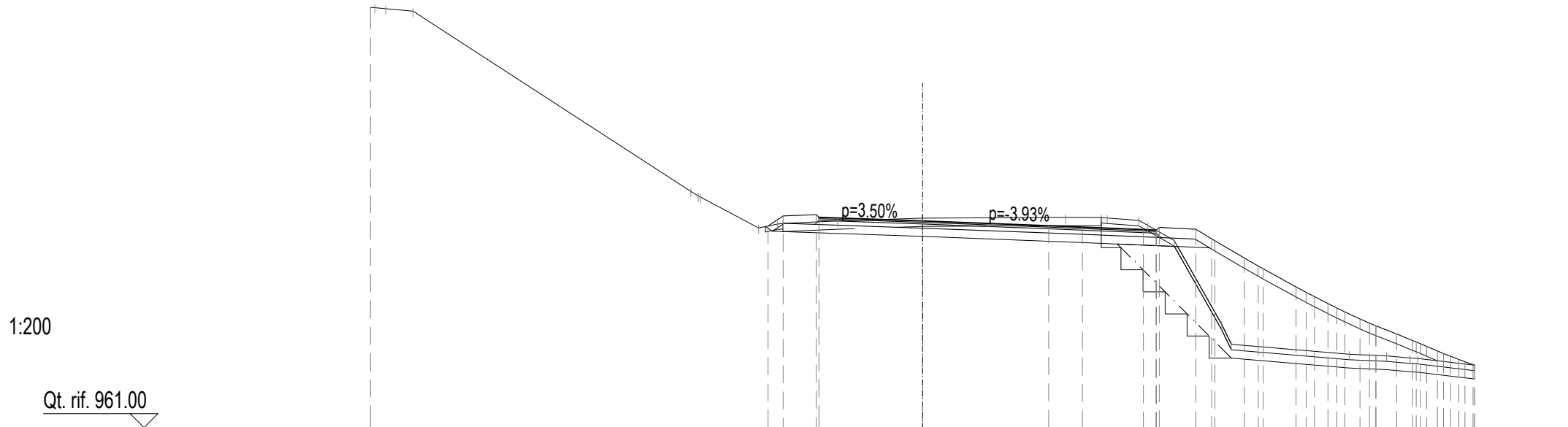
1:200

Qt. rif. 960.00

Quote Progetto					968.47	968.62					968.32	968.47	968.43	968.43	968.16																			
Quote Terreno	-974.76		-972.51		-970.54		-969.28		968.34	968.30	968.42	968.43		-968.53	968.55	968.56	968.59	968.58	968.57		968.56	968.45	968.43	968.04	967.69	966.60	964.29	964.17		963.97	963.94	963.80	963.73	
Dist. Parz. Progetto									1.20		3.75					6.91						1.20	0.48	0.48										
Distanze Progetto									-5.46	-5.06		-3.85			0.00							6.91	7.01	8.21	8.76	9.24								
Distanze Terreno	-20.00		-14.08		-9.90		-7.10		-5.21	-5.08	-4.21	-3.95		-0.94	0.00	0.42	1.19	1.71	3.03			7.38	8.45	8.76	9.46	10.12	10.67	11.79	13.25		17.00	17.65	19.11	20.00

SCAVI E BONIFICHE	
STERRO	6.28 m ²
SCOTICO	11.11 m
BONIFICA	2.65 m ²
DEMOLIZIONE	3.46 m ²
GRADONATURA	5.85 m
RILEVATI	
RILEVATO	17.91 m ²
INERBIMENTO	14.74 m
TERRENO VEGETALE	4.45 m ²
SOVRASTRUTTURA STRADALE	
STRATO DI USURA	0.61 m ²
STRATO DI BINDER	0.73 m ²
STRATO DI BASE	1.86 m ²
MISTO GRANULARE	4.61 m ²

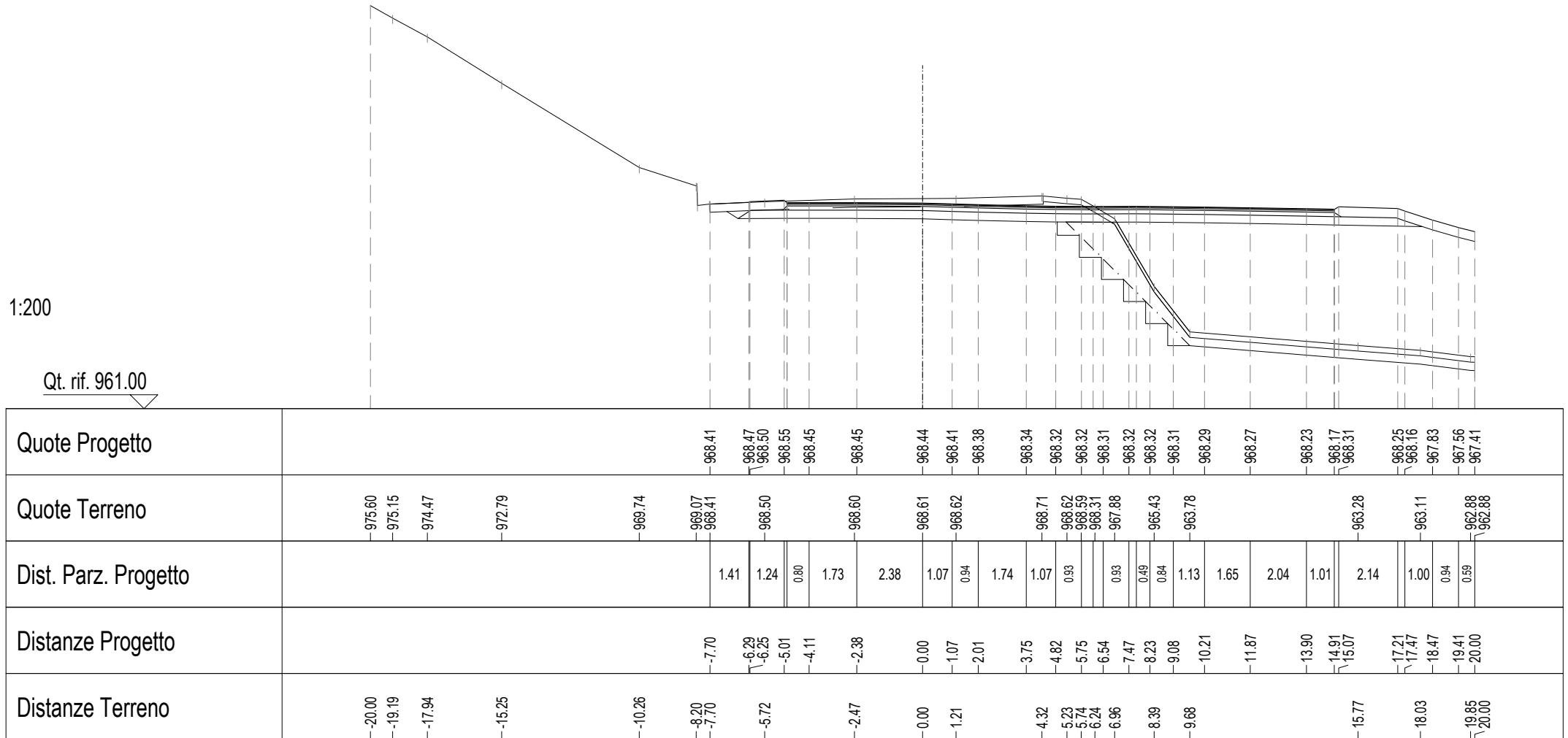
SEZIONE N°: R3-4
 QT. PROG.: 968.49
 Progr. km: 36.06
 Dist. prec.: 11.06
 Dist. succ.: 9.59



Quote Progetto				968.31	968.67	968.72	968.57		968.49		968.31	968.26	968.17	968.25	968.19	967.84	967.77	967.14	966.75	966.10	965.74	965.33	964.94	964.69	964.39	964.15	963.94	963.68	963.47	963.28	963.26
Quote Terreno	-976.23	-976.18	-976.09																												
Dist. Parz. Progetto					0.55	1.20		3.75		4.57	1.22	2.21	0.47	1.32	0.57	1.07	0.50		1.19		0.49	0.55	0.75	0.58							
Distanze Progetto					-5.60	-5.05	-3.85		0.00		-4.57	-5.79	-8.00	-8.57	-9.90	-10.47	-10.59	-11.66	-12.34	-13.53	-14.19	-15.00	-15.84	-16.42	-17.17	-17.75	-18.25	-18.87	-19.42	-19.93	20.00
Distanze Terreno	-20.00	-19.45	-18.45						0.00	0.00	5.18	6.47	7.83	8.16	9.11	10.83	11.18					15.45	16.80	17.66	17.93					20.00	

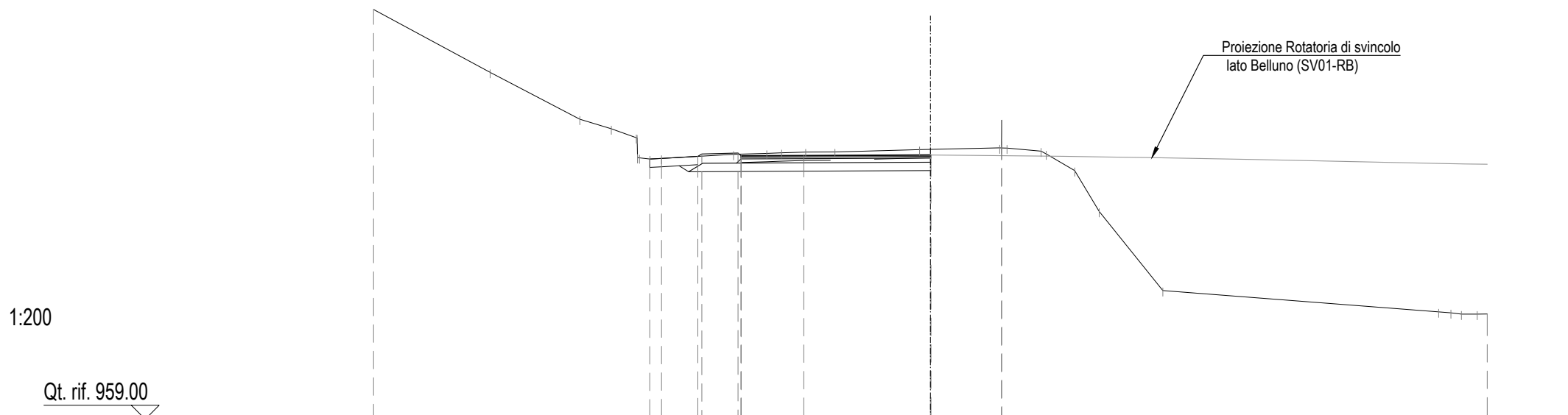
SCAVI E BONIFICHE	
STERRO	6.64 m ²
SCOTICO	13.17 m
BONIFICA	3.10 m ²
DEMOLIZIONE	3.62 m ²
GRADONATURA	6.34 m
RILEVATI	
RILEVATO	53.33 m ²
INERBIMENTO	8.08 m
TERRENO VEGETALE	2.76 m ²
SOVRASTRUTTURA STRADALE	
STRATO DI USURA	0.99 m ²
STRATO DI BINDER	1.19 m ²
STRATO DI BASE	3.00 m ²
MISTO GRANULARE	7.22 m ²

SEZIONE N°: R3-5
 QT. PROG.: 968.44
 Progr. km: 45.65
 Dist. prec.: 9.59
 Dist. succ.: 5.20



SCAVI E BONIFICHE	
STERRO	3.27 m ²
DEMOLIZIONE	3.03 m ²
RILEVATI	
INERBIMENTO	3.35 m
TERRENO VEGETALE	1.13 m ²
SOVRASTRUTTURA STRADALE	
STRATO DI USURA	0.34 m ²
STRATO DI BINDER	0.41 m ²
STRATO DI BASE	1.04 m ²
MISTO GRANULARE	2.54 m ²

SEZIONE N°: R3-6
 QT. PROG.: 968.50
 Progr. km: 50.85
 Dist. prec.: 5.20
 Dist. succ.: 4.39



Quote Progetto					968.36	968.38	968.45	968.54	968.57	968.42			968.50	968.50												
Quote Terreno	-973.73	-971.47	-969.78	-969.44	-969.12	-968.38	-968.45	-968.54	-968.52	-968.56	-968.58	-968.60	-968.61	-968.69	-968.70	-968.75	-968.75	-968.64	-968.54	-967.94	-966.47	-963.62	-962.86	-962.78	-962.78	
Dist. Parz. Progetto							1.30	1.30		2.25		4.55														
Distanze Progetto						-10.08	-9.66	-8.35	-8.21	-6.91		-4.55		0.00	0.02											
Distanze Terreno	-20.00	-15.81	-12.59	-11.46	-10.56	-9.66			-7.07	-5.87	-5.34	-4.48	-3.43	-0.39	0.00	-2.49	2.75	3.97	4.16	5.18	6.06	8.35	18.26	19.07	19.64	20.00

