

S.S. 51 "di Alemagna" Provincia di Belluno

Piano straordinario per l'accessibilità a Cortina 2021

Attraversamento dell'abitato di San Vito di Cadore

PROGETTO ESECUTIVO

IL RESPONSABILE DEL PROCEDIMENTO: Ing. Ettore de la GRENNELAIS

MANDATARIA



MANDANTI



IL DIRETTORE TECNICO

Ing. R. Zanon
Ord. Ingg. Provincia di Padova n.2351



IL RESPONSABILE INTEGRAZIONE
PRESTAZIONI SPECIALISTICHE

Ing. Q.T. Thai Huynh
Ord. Ingg. Provincia di Padova n.4280

IL PROGETTISTA

Ing. C. Zecchin
Ord. Ingg. Provincia di Padova n.5184

PROGETTO STRADALE

Svincolo lato Cortina

Svincolo lato Cortina - Sezioni trasversali

CODICE PROGETTO

PROGETTO LIV. PROG. N. PROG.

MSVE14 E 2102

NOME FILE :

MSVE14E2102-V02PS04TRASZ01

REVISIONE

SCALA:

CODICE
ELAB.

V02PS04TRASZ01

A

1:200

A	Emissione	09.2021	C. Zecchin	Q.T. Thai Huynh	Q.T. Thai Huynh
REV.	DESCRIZIONE	DATA	REDATTO	VERIFICATO	APPROVATO

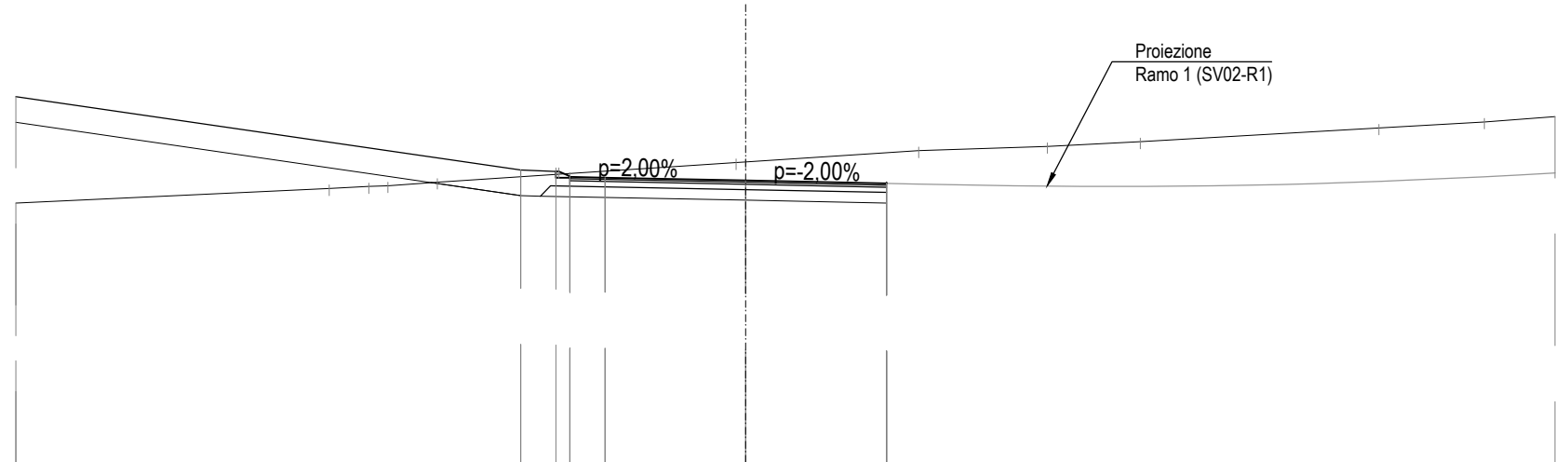
Rotatoria di svincolo lato Cortina

SCAVI E BONIFICHE	
STERRO	10,93 m ²
RILEVATI	
INERBIMENTO	15,50 m
RIEMPIMENTO CON MATERIALE SCAVI	13,68 m ²
TERRENO VEGETALE	11,11 m ²
SOVRASTRUTTURA STRADALE	
STRATO DI USURA	0,45 m ²
STRATO DI BINDER	0,54 m ²
STRATO DI BASE	1,35 m ²
MISTO GRANULARE	2,91 m ²
MANUFATTI	
CORDOLO	0,05 m ²

SEZIONE N°: RC-0
 QT. PROG.: 1006,02
 Progr. km: 0,00
 Dist. succ.: 12,44

1:200


Qt. rif. 998,00



Quote Progetto	1008,40				1006,32	1006,28	1006,12	1006,10		1006,02		1005,94						
Quote Terreno	1005,38		1005,79	1005,85	1005,87	1005,97				1006,53	1006,55	1006,87	1006,99	1007,12		1007,51	1007,68	
Dist. Parz. Progetto		14,35			1,00	1,00	4,00			4,00								
Distanze Progetto	-20,75				-6,40	-5,40	-4,00			0,00		-4,00						
Distanze Terreno	-20,75	-11,84	-10,72	-10,17	-8,76					-0,28	0,00	-4,92	-8,57	-11,21		-18,00	-20,99	

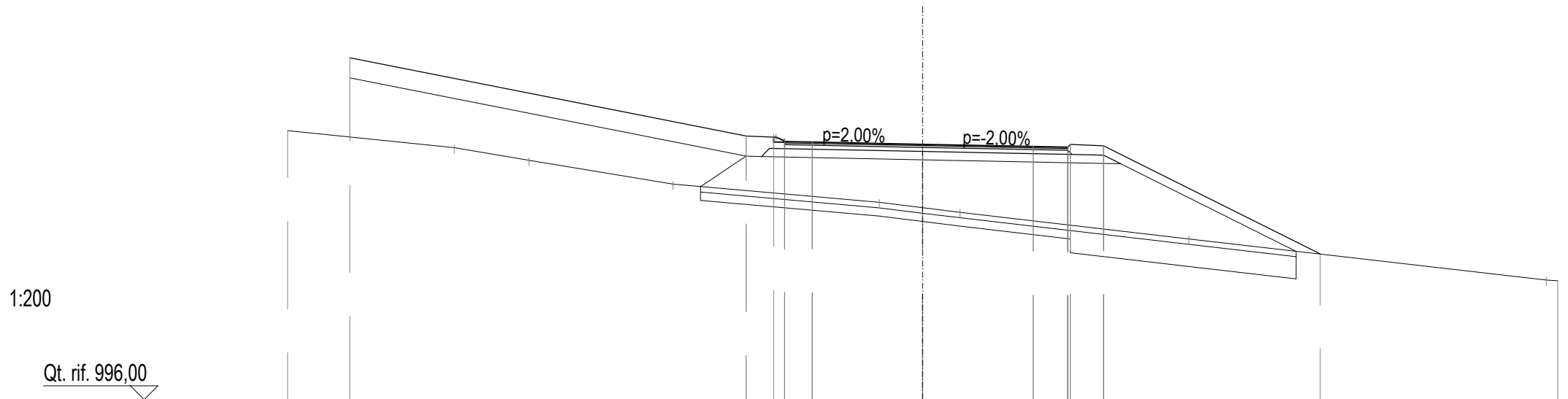
SCAVI E BONIFICHE	
STERRO	0,75 m ²
SCOTICO	12,43 m
BONIFICA	3,73 m ²
RILEVATI	
RILEVATO	0,29 m ²
INERBIMENTO	15,57 m
RIEMPIMENTO CON MATERIALE SCAVI	16,40 m ²
TERRENO VEGETALE	11,11 m ²
SOVRASTRUTTURA STRADALE	
STRATO DI USURA	0,51 m ²
STRATO DI BINDER	0,61 m ²
STRATO DI BASE	1,54 m ²
MISTO GRANULARE	3,28 m ²
MANUFATTI	
CORDOLO	0,05 m ²

SEZIONE N°: RC-1
 QT. PROG.: 1005,58
 Progr. km: 12,44
 Dist. prec.: 12,44
 Dist. succ.: 21,54



SCAVI E BONIFICHE	
SCOTICO	21,57 m
BONIFICA	10,56 m ²
RILEVATI	
RILEVATO	33,22 m ²
INERBIMENTO	25,75 m
RIEMPIMENTO CON MATERIALE SCAVI	23,27 m ²
TERRENO VEGETALE	14,05 m ²
SOVRASTRUTTURA STRADALE	
STRATO DI USURA	0,51 m ²
STRATO DI BINDER	0,61 m ²
STRATO DI BASE	1,55 m ²
MISTO GRANULARE	3,77 m ²
MANUFATTI	
CORDOLO	0,05 m ²

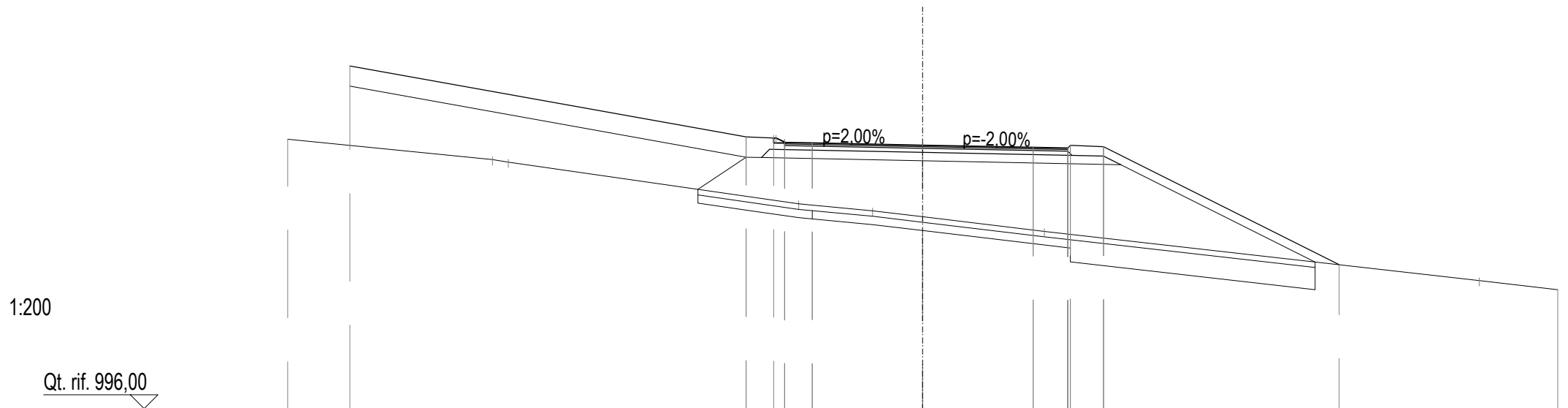
SEZIONE N°: RC-2
 QT. PROG.: 1005,26
 Progr. km: 33,98
 Dist. prec.: 21,54
 Dist. succ.: 13,46



Quote Progetto	1008,40				1005,56	1005,52	1005,36	1005,34		1005,26		1005,18	1005,11	1005,26	1005,21		1001,28
Quote Terreno		1005,14	1004,68		1003,82				1003,16	1002,96	1002,80					1001,83	
Dist. Parz. Progetto			14,35			1,00	1,00		4,00		4,00		1,25	1,20		7,85	
Distanze Progetto	-20,75					-6,40	-5,40	-4,00		0,00		4,00	5,25	5,35	6,55		14,40
Distanze Terreno		-16,96	-14,27		-9,05				-1,57	0,00	1,35					9,64	

SCAVI E BONIFICHE	
SCOTICO	22,35 m
BONIFICA	11,12 m ²
RILEVATI	
RILEVATO	39,01 m ²
INERBIMENTO	26,47 m
RIEMPIMENTO CON MATERIALE SCAVI	23,27 m ²
TERRENO VEGETALE	14,29 m ²
SOVRASTRUTTURA STRADALE	
STRATO DI USURA	0,51 m ²
STRATO DI BINDER	0,61 m ²
STRATO DI BASE	1,55 m ²
MISTO GRANULARE	3,77 m ²
MANUFATTI	
CORDOLO	0,05 m ²

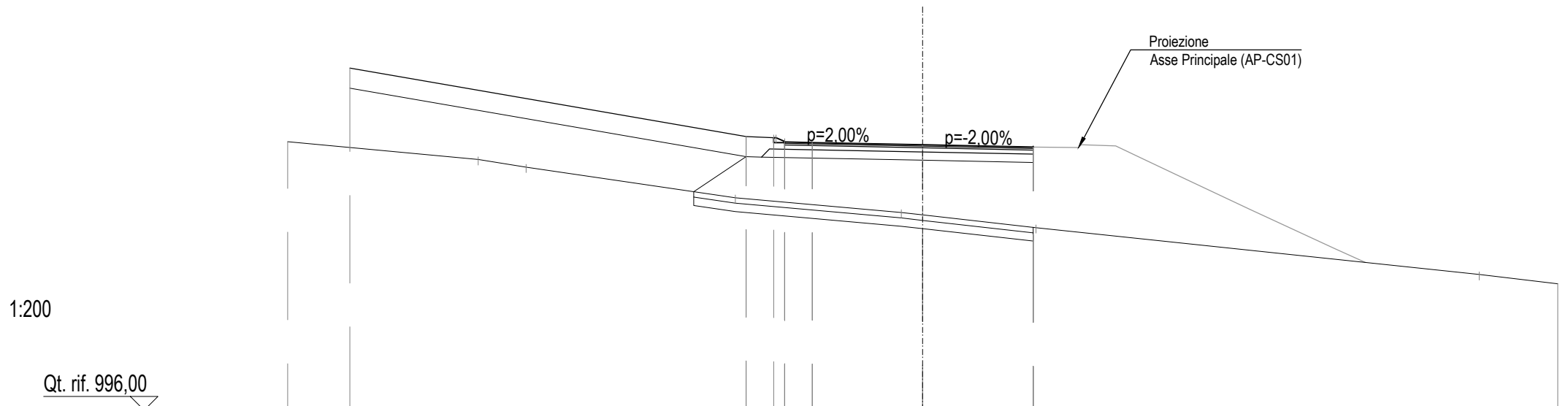
SEZIONE N°: RC-3
 QT. PROG.: 1005,53
 Progr. km: 47,45
 Dist. prec.: 13,46
 Dist. succ.: 2,55



Quote Progetto	1008,40		1005,83	1005,79	1005,63	1005,61		1005,53		1005,45	1005,37	1005,52	1005,48		1001,21
Quote Terreno		1005,01	1004,92		1003,41		1003,16	1002,94		1002,41					1000,63
Dist. Parz. Progetto		14,35		1,00	1,00		4,00		4,00	1,25	1,20		8,54		
Distanze Progetto	-20,75			-6,40	-5,40	-4,00		0,00		4,00	5,25	5,35	6,55		15,09
Distanze Terreno		-15,58	-15,01			-4,49		-1,81	0,00		-4,41				-20,16

SCAVI E BONIFICHE	
SCOTICO	12,29 m
BONIFICA	3,69 m ²
RILEVATI	
RILEVATO	21,25 m ²
INERBIMENTO	15,56 m
RIEMPIMENTO CON MATERIALE SCAVI	23,89 m ²
TERRENO VEGETALE	11,11 m ²
SOVRASTRUTTURA STRADALE	
STRATO DI USURA	0,45 m ²
STRATO DI BINDER	0,54 m ²
STRATO DI BASE	1,35 m ²
MISTO GRANULARE	2,91 m ²
MANUFATTI	
CORDOLO	0,05 m ²

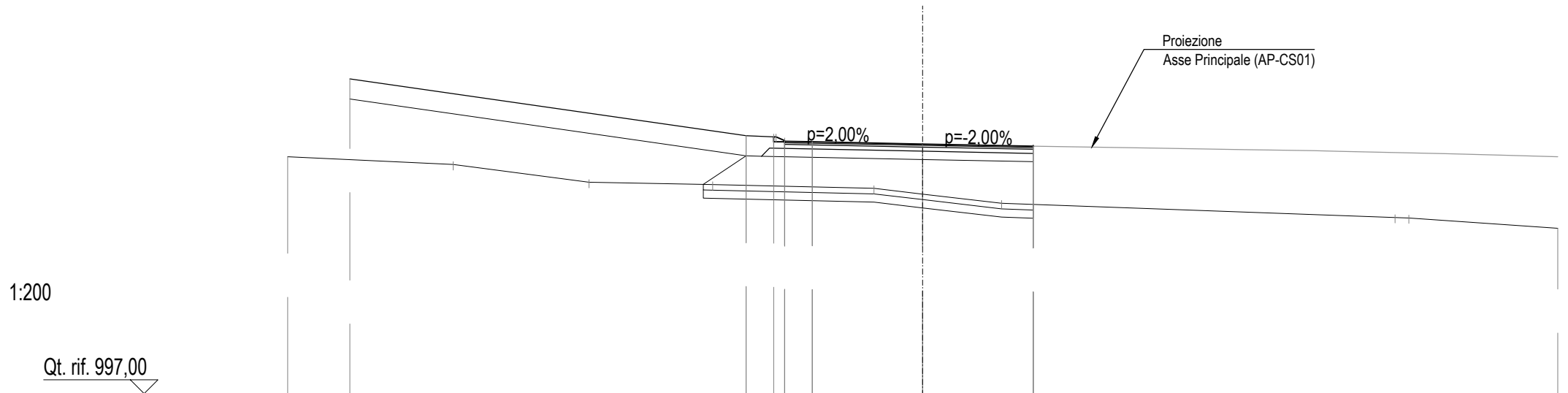
SEZIONE N°: RC-4
 QT. PROG.: 1005,62
 Progr. km: 50,00
 Dist. prec.: 2,55
 Dist. succ.: 12,05



Quote Progetto	1008,40			1005,92	1005,88	1005,72	1005,70	1005,62	1005,54		
Quote Terreno		1005,08	1004,81	1003,70				1003,17	1003,08	1002,62	1000,92
Dist. Parz. Progetto			14,35	1,00	1,00		4,00		4,00		
Distanze Progetto	-20,75			-6,40	-5,40	-4,00		0,00		4,00	
Distanze Terreno		-16,10	-14,37	-6,79				-0,77	0,00	4,10	-20,16

SCAVI E BONIFICHE	
SCOTICO	11,94 m
BONIFICA	3,58 m ²
RILEVATI	
RILEVATO	13,59 m ²
INERBIMENTO	15,50 m
RIEMPIMENTO CON MATERIALE SCAVI	23,67 m ²
TERRENO VEGETALE	11,11 m ²
SOVRASTRUTTURA STRADALE	
STRATO DI USURA	0,45 m ²
STRATO DI BINDER	0,54 m ²
STRATO DI BASE	1,35 m ²
MISTO GRANULARE	2,91 m ²
MANUFATTI	
CORDOLO	0,05 m ²

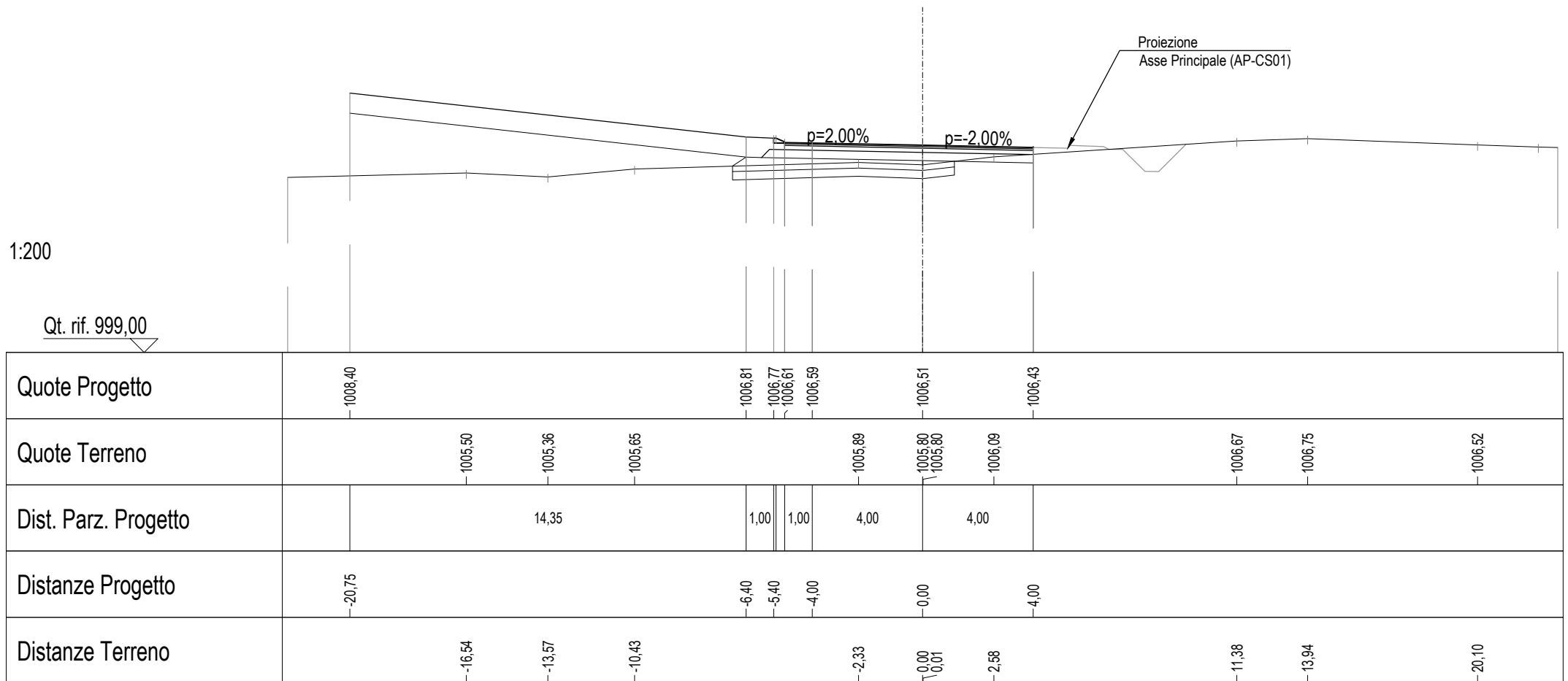
SEZIONE N°: RC-5
 QT. PROG.: 1006,04
 Progr. km: 62,05
 Dist. prec.: 12,05
 Dist. succ.: 13,42



Quote Progetto	1008,40			1006,34	1006,30	1006,14	1006,12	1006,04	1005,96				
Quote Terreno		1005,30	1004,65	1004,57				1004,43	1004,23	1003,89	1003,38	1003,36	
Dist. Parz. Progetto			14,35		1,00	1,00		4,00		4,00			
Distanze Progetto	-20,75			-6,40	-5,40	-4,00		0,00			4,00		
Distanze Terreno		-17,01	-12,09	-7,61				-1,76	0,00	-2,86		-17,11	-17,61

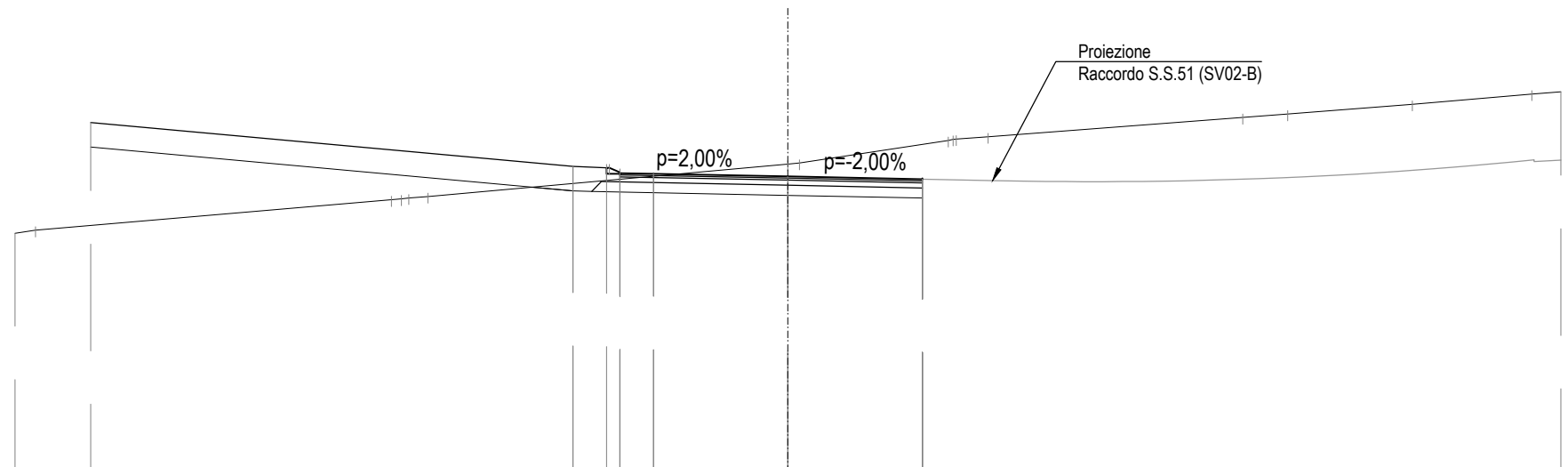
SCAVI E BONIFICHE	
STERRO	0,49 m ²
SCOTICO	8,03 m
BONIFICA	2,41 m ²
RILEVATI	
RILEVATO	1,32 m ²
INERBIMENTO	15,44 m
RIEMPIMENTO CON MATERIALE SCAVI	19,18 m ²
TERRENO VEGETALE	11,11 m ²
SOVRASTRUTTURA STRADALE	
STRATO DI USURA	0,45 m ²
STRATO DI BINDER	0,54 m ²
STRATO DI BASE	1,35 m ²
MISTO GRANULARE	2,91 m ²
MANUFATTI	
CORDOLO	0,05 m ²

SEZIONE N°: RC-6
 QT. PROG.: 1006,51
 Progr. km: 75,47
 Dist. prec.: 13,42
 Dist. succ.: 13,69



SCAVI E BONIFICHE	
STERRO	8,84 m ²
RILEVATI	
INERBIMENTO	15,41 m
RIEMPIMENTO CON MATERIALE SCAVI	15,35 m ²
TERRENO VEGETALE	11,11 m ²
SOVRASTRUTTURA STRADALE	
STRATO DI USURA	0,45 m ²
STRATO DI BINDER	0,54 m ²
STRATO DI BASE	1,35 m ²
MISTO GRANULARE	2,91 m ²
MANUFATTI	
CORDOLO	0,05 m ²

SEZIONE N°: RC-7
 QT. PROG.: 1006,80
 Progr. km: 89,16
 Dist. prec.: 13,69
 Dist. succ.: 10,40



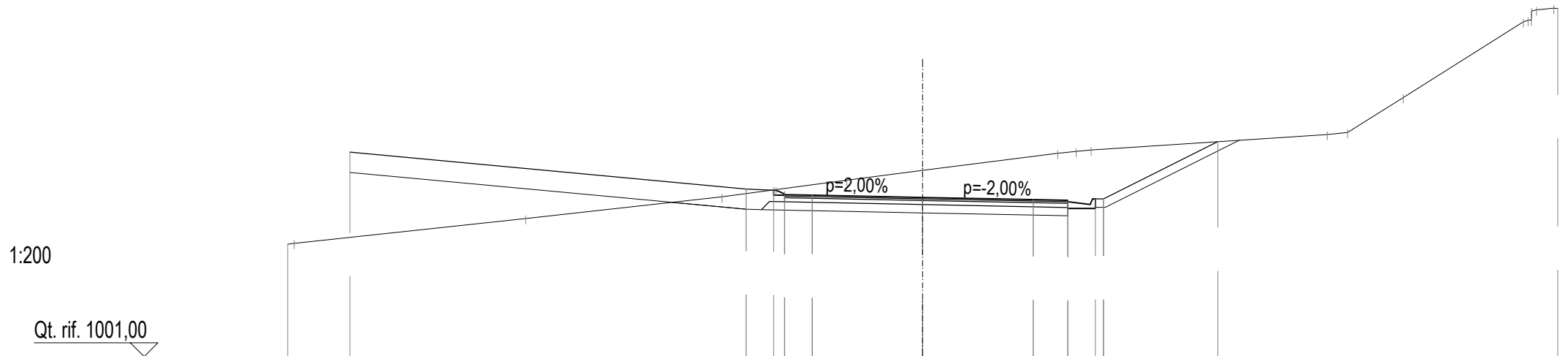
1:200

Qt. rif. 998,00

Quote Progetto	1008,40	1007,10	1007,06	1006,90	1006,88	1006,80	1006,72								
Quote Terreno			1006,11	1006,16	1006,20		1007,16	1007,19	1007,87	1007,91	1007,98	1008,55	1008,65	1008,94	1009,25
Dist. Parz. Progetto		14,35	1,00	1,00	4,00	4,00									
Distanze Progetto	-20,75		-6,40	-5,40	-4,00	0,00	4,00								
Distanze Terreno		-11,80	-11,29	-10,72		0,00	0,34	4,77	5,01	5,96		13,53	14,87	18,58	22,14

SCAVI E BONIFICHE	
STERRO	25,56 m ²
RILEVATI	
INERBIMENTO	20,35 m
RIEMPIMENTO CON MATERIALE SCAVI	13,79 m ²
TERRENO VEGETALE	12,59 m ²
SOVRASTRUTTURA STRADALE	
STRATO DI USURA	0,51 m ²
STRATO DI BINDER	0,62 m ²
STRATO DI BASE	1,54 m ²
MISTO GRANULARE	3,28 m ²
MANUFATTI	
CANALETTA	0,22 m ²
CORDOLO	0,05 m ²

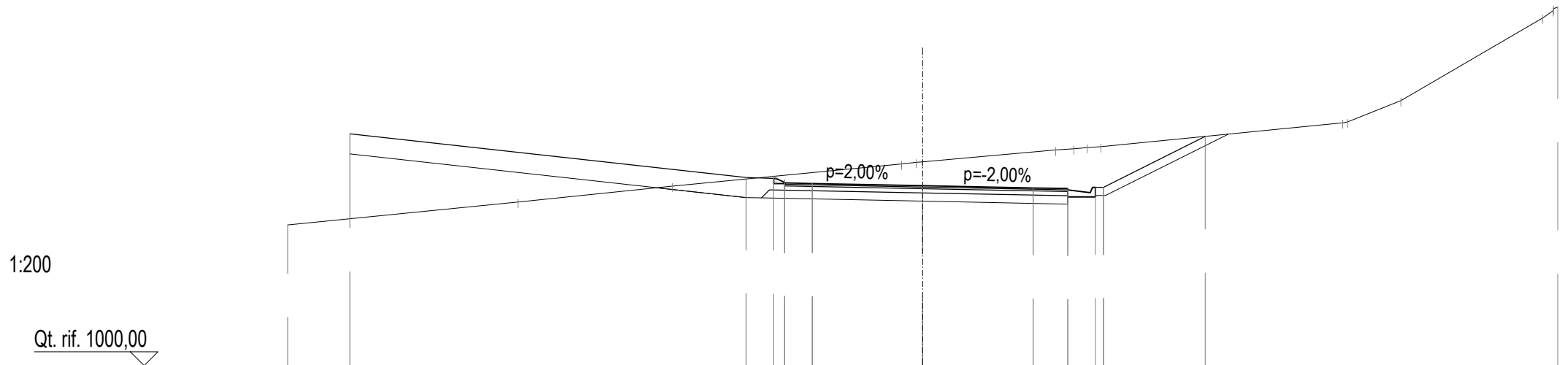
SEZIONE N°: RC-8
 QT. PROG.: 1006,76
 Progr. km: 99,56
 Dist. prec.: 10,40
 Dist. succ.: 10,17



Quote Progetto	1008,40			1007,06	1007,02	1006,86	1006,84		1006,76		1006,88	1006,61	1006,71	1006,71		1008,78				
Quote Terreno		1006,00		1006,78				1007,39		1007,74		1008,36	1008,43	1008,48		1009,04	1009,11	1010,37		1013,12
Dist. Parz. Progetto		14,35		1,00	1,00		4,00		4,00		1,25	1,00		4,14						
Distanze Progetto	-20,75			-6,40	-5,40	-4,00			0,00		4,00	5,25	6,25	6,55		10,69				
Distanze Terreno		-14,38		-7,27			-2,75		0,00		4,89	5,56	6,10			14,65	15,39	17,41		21,76

SCAVI E BONIFICHE	
STERRO	23,17 m ²
RILEVATI	
INERBIMENTO	19,85 m
RIEMPIMENTO CON MATERIALE SCAVI	13,09 m ²
TERRENO VEGETALE	12,43 m ²
SOVRASTRUTTURA STRADALE	
STRATO DI USURA	0,51 m ²
STRATO DI BINDER	0,61 m ²
STRATO DI BASE	1,54 m ²
MISTO GRANULARE	3,28 m ²
MANUFATTI	
CANALETTA	0,22 m ²
CORDOLO	0,05 m ²

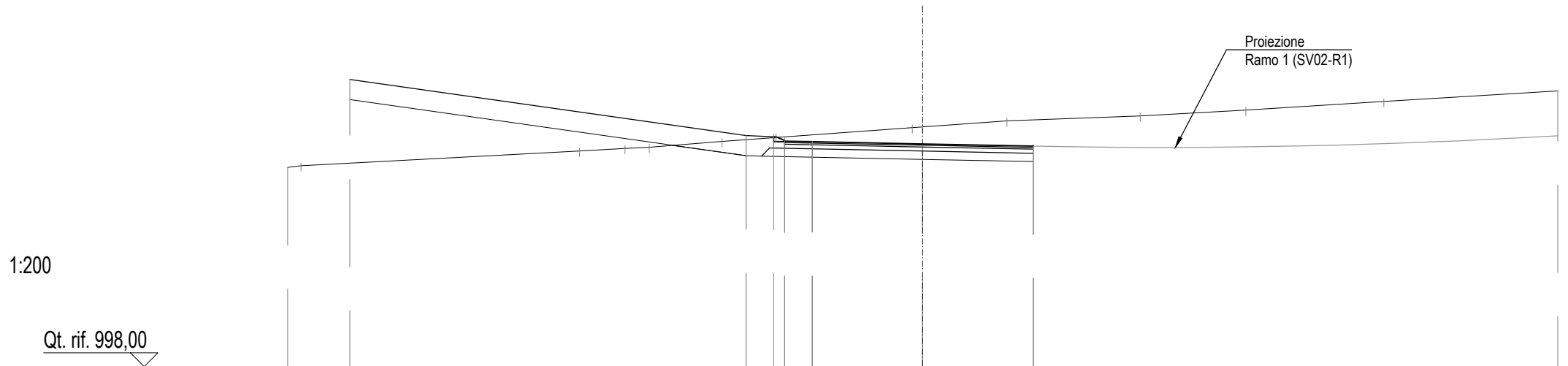
SEZIONE N°: RC-9
 QT. PROG.: 1006,52
 Progr. km: 109,73
 Dist. prec.: 10,17
 Dist. succ.: 13,00



Quote Progetto	1008,40			1006,82	1006,78	1006,62	1006,60		1006,52		1006,44	1006,37	1006,47	1006,47		1008,31			
Quote Terreno		1005,93		1006,51					1007,31	1007,37	1007,39		1007,81	1007,86	1007,93		1008,80	1008,83	1009,60
Dist. Parz. Progetto		14,35		1,00	1,00		4,00		4,00		1,25	1,00		3,68					
Distanze Progetto	-20,75			-6,40	-5,40	-4,00			0,00		4,00	5,25	6,25	6,55		10,23			
Distanze Terreno		-14,66		-9,07					-0,77	-0,23	0,00		-4,81	-5,48	-6,46		15,21	15,39	-17,32

SCAVI E BONIFICHE	
STERRO	11,83 m ²
RILEVATI	
INERBIMENTO	15,49 m
RIEMPIMENTO CON MATERIALE SCAVI	13,54 m ²
TERRENO VEGETALE	11,11 m ²
SOVRASTRUTTURA STRADALE	
STRATO DI USURA	0,45 m ²
STRATO DI BINDER	0,54 m ²
STRATO DI BASE	1,35 m ²
MISTO GRANULARE	2,91 m ²
MANUFATTI	
CORDOLO	0,05 m ²

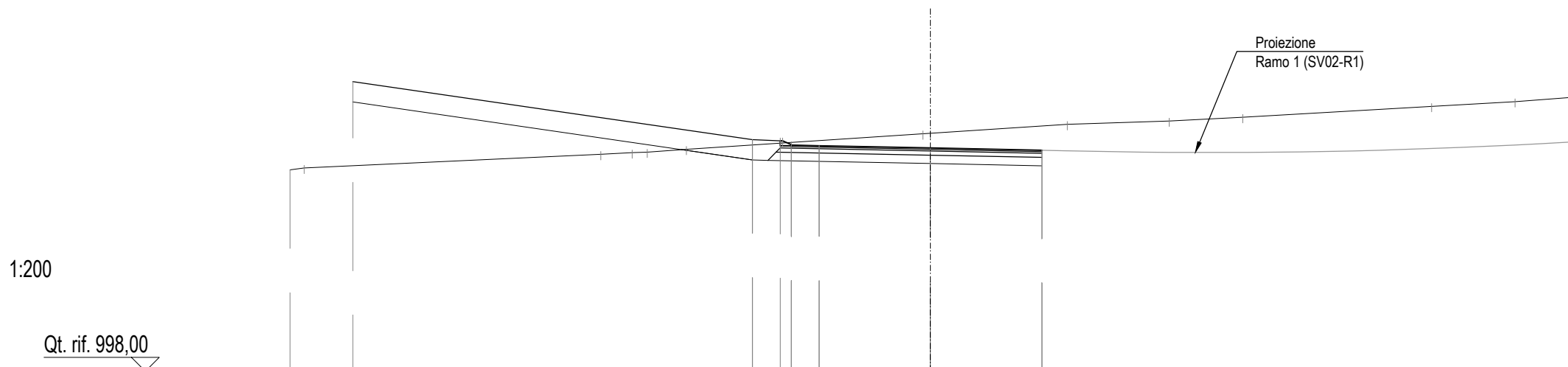
SEZIONE N°: RC-10
 QT. PROG.: 1006,07
 Progr. km: 122,73
 Dist. prec.: 13,00
 Dist. succ.: 1,37



Quote Progetto	1008,40			1006,37	1006,33	1006,17	1006,15	1006,07	1005,99				
Quote Terreno		1005,81	1005,91	1005,95	1006,16			1006,65	1006,68	1006,90	1007,08	1007,29	1007,60
Dist. Parz. Progetto		14,35			1,00	1,00	4,00	4,00					
Distanze Progetto	-20,75				-6,40	-5,40	-4,00	0,00	4,00				
Distanze Terreno		-12,44	-10,79	-9,90	-7,27			-0,38	0,00	3,05	7,88	11,71	16,71

SCAVI E BONIFICHE	
STERRO	10,93 m ²
RILEVATI	
RILEVATO	0,21 m ²
INERBIMENTO	15,50 m
RIEMPIMENTO CON MATERIALE SCAVI	13,68 m ²
TERRENO VEGETALE	11,10 m ²
SOVRASTRUTTURA STRADALE	
STRATO DI USURA	0,45 m ²
STRATO DI BINDER	0,54 m ²
STRATO DI BASE	1,36 m ²
MISTO GRANULARE	2,79 m ²
MANUFATTI	
CORDOLO	0,05 m ²

SEZIONE N°: RC-11
 QT. PROG.: 1006,02
 Progr. km: 124,09
 Dist. prec.: 1,37

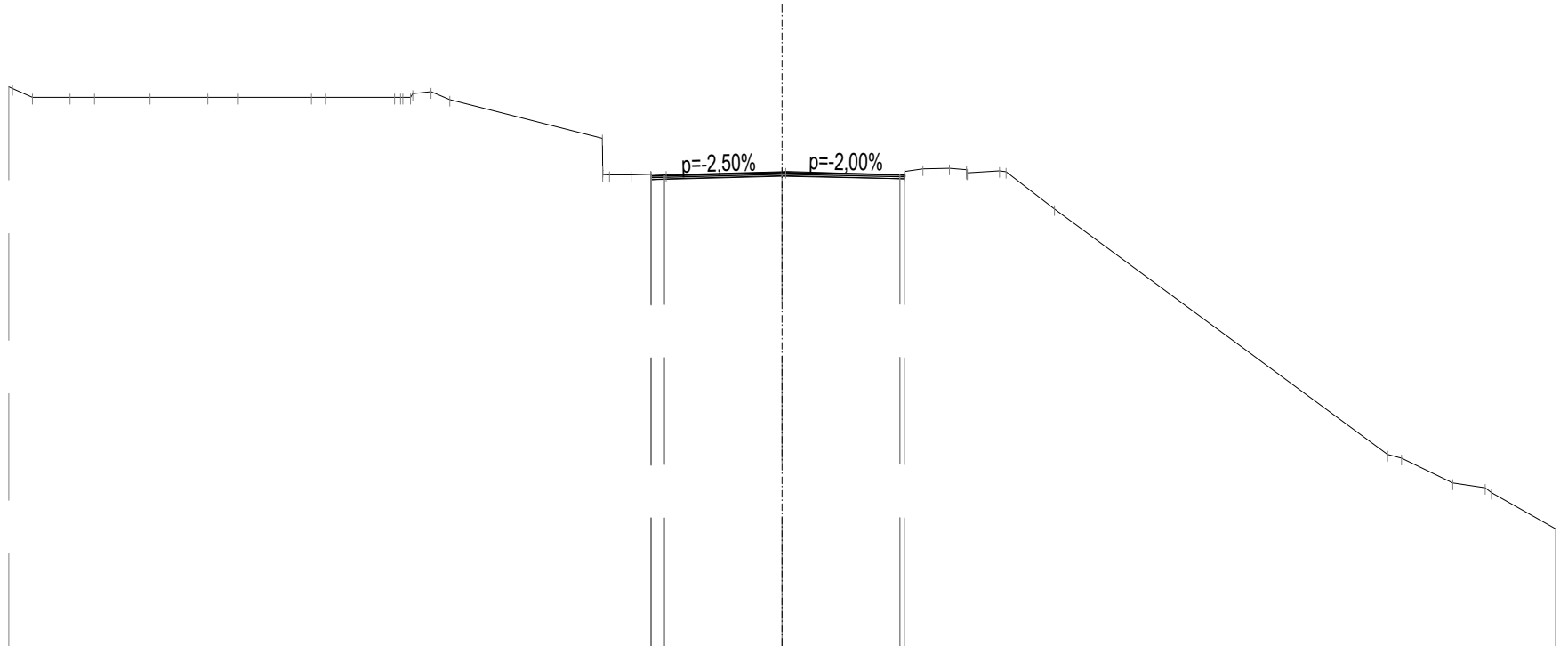


Quote Progetto		1008,40				1006,32	1006,28	1006,12	1006,10		1006,02		1005,94									
Quote Terreno				1005,79	1005,85	1005,87	1005,97				1006,53	1006,55		1006,87		1006,99		1007,12		1007,51	1007,68	
Dist. Parz. Progetto			14,35					1,00	1,00	4,00		4,00										
Distanze Progetto		-20,75						-6,40	-5,40	-4,00		0,00		4,00								
Distanze Terreno				-11,84	-10,72	-10,17	-8,76					-0,28	0,00		-4,92		-8,57		-11,21		-18,00	-20,99

Ramo 1 - Tratto Cortina - Rotatoria Cortina

SCAVI E BONIFICHE	
STERRO	0,09 m ²
SCARIFICA	0,89 m ²
RILEVATI	
RILEVATO	0,00 m ²
SOVRASTRUTTURA STRADALE	
STRATO DI USURA	0,38 m ²
STRATO DI BINDER	0,45 m ²

SEZIONE N°: R1-2
 QT. PROG.: 1015,10
 Progr. km: 15,45
 Dist. prec.: 15,45
 Dist. succ.: 15,45



1:200

Qt. rif. 1001,00

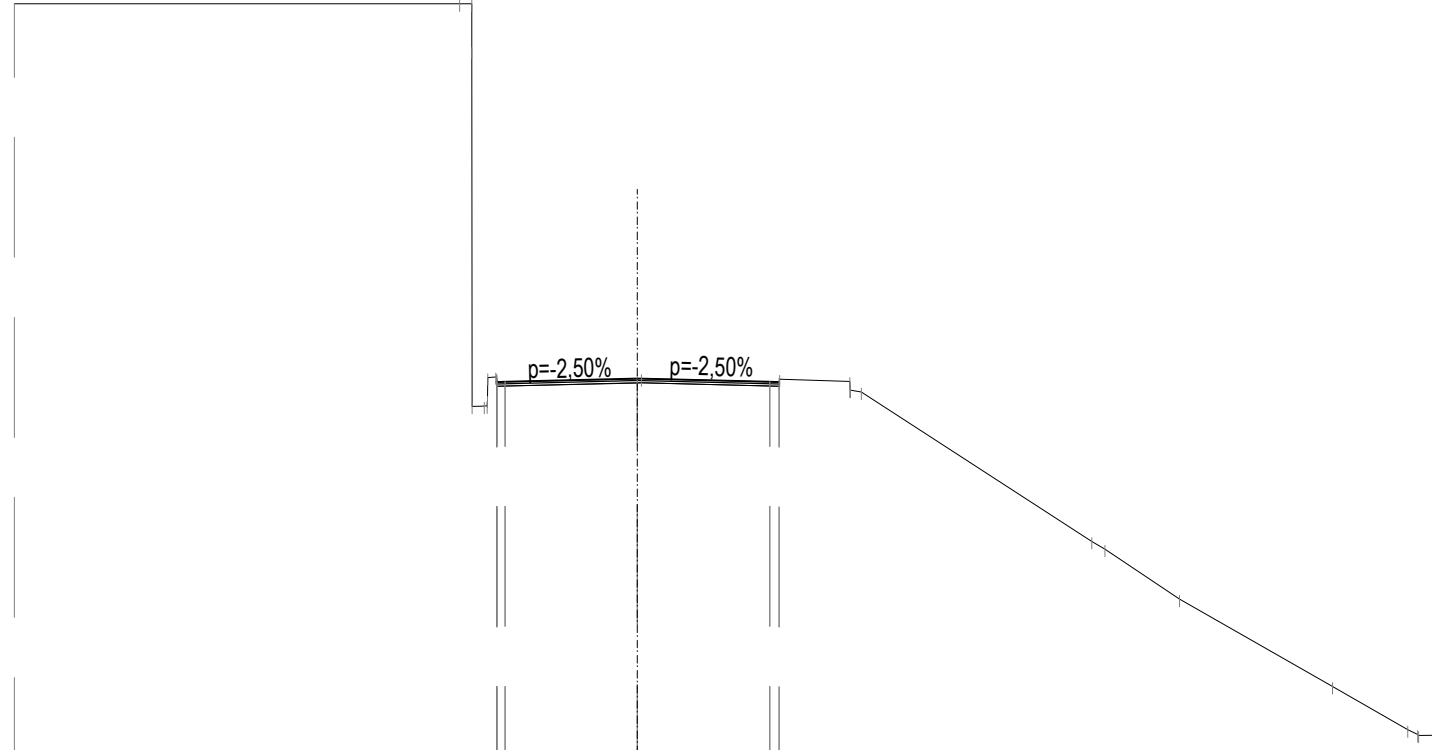
Quote Progetto						1015,00 1015,01	1015,10	1015,03 1014,98				
Quote Terreno	1017,33 1017,33	1017,33	1017,33 1017,33	1017,33 1017,33	1017,33 1017,33	1017,33 1017,44 1017,50 1017,27	1016,12 1015,03 1015,05 1015,03	1015,13 1015,13	1015,03 1015,21 1015,23 1015,19 1015,15 1015,13	1014,02	1006,72 1006,60	1005,87 1005,73 1005,59
Dist. Parz. Progetto							3,50	3,50				
Distanze Progetto							-3,90 -3,50	-0,00	-3,50			
Distanze Terreno	-21,18 -20,45	-18,80	-17,08 -16,18	-14,00 -13,59	-11,53 -10,99 -10,44 -9,88		-5,35 -4,50 -3,91 -3,45	-0,00 0,11	-3,65 -4,19 -4,97 -5,48 -6,46 -6,66	-8,10	-18,01 -18,42	-19,95 -20,91 -21,09

SCAVI E BONIFICHE	
STERRO	0,00 m ²
SCARIFICA	0,82 m ²
RILEVATI	
RILEVATO	0,02 m ²
SOVRASTRUTTURA STRADALE	
STRATO DI USURA	0,37 m ²
STRATO DI BINDER	0,45 m ²

SEZIONE N°: R1-3
 QT. PROG.: 1014,85
 Progr. km: 30,89
 Dist. prec.: 15,45
 Dist. succ.: 19,11

1:200

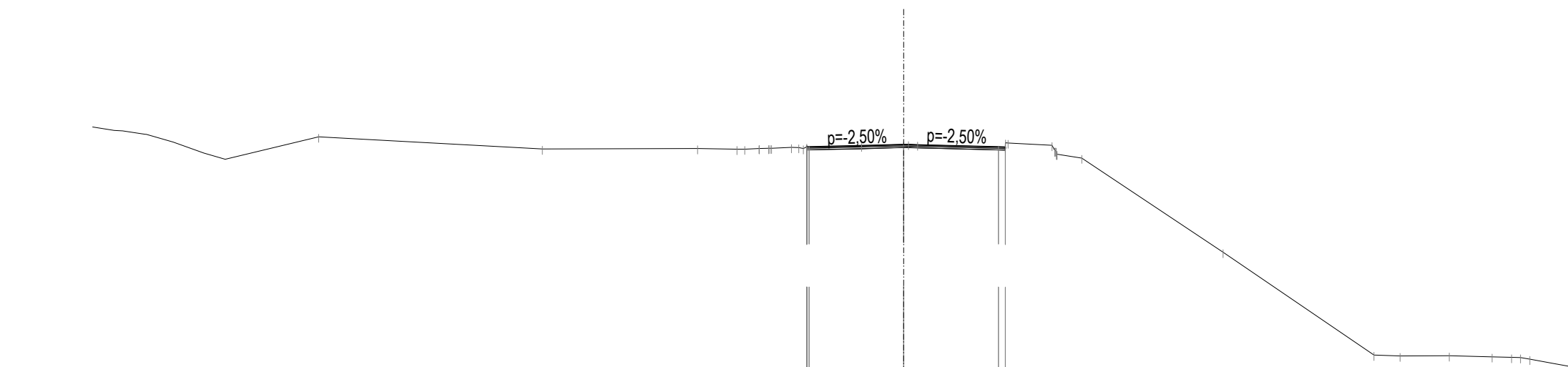
Qt. rif. 1005,00



Quote Progetto				1014,76 1014,76	1014,85	1014,76 1014,76				
Quote Terreno	1024,76	1024,76	1014,12 1014,84	1014,84 1014,85	1014,75 1014,83	1014,77 1014,49	1010,54 1010,33	1009,01	1006,70	1005,56 1005,41
Dist. Parz. Progetto			3,50	3,50						
Distanze Progetto		-3,72 -3,50		-0,00	-3,50					
Distanze Terreno	-16,48	-4,70 -4,05 -3,72		-0,00 0,11	3,75 3,76	5,62 5,92	12,02 12,37	14,34	18,39	20,38 20,67

SCAVI E BONIFICHE	
STERRO	0,01 m ²
SCARIFICA	0,81 m ²
RILEVATI	
RILEVATO	0,03 m ²
SOVRASTRUTTURA STRADALE	
STRATO DI USURA	0,37 m ²
STRATO DI BINDER	0,44 m ²

SEZIONE N°: R1-4
 QT. PROG.: 1014,62
 Progr. km: 50,00
 Dist. prec.: 19,11
 Dist. succ.: 20,00



1:200

Qt. rif. 1001,00

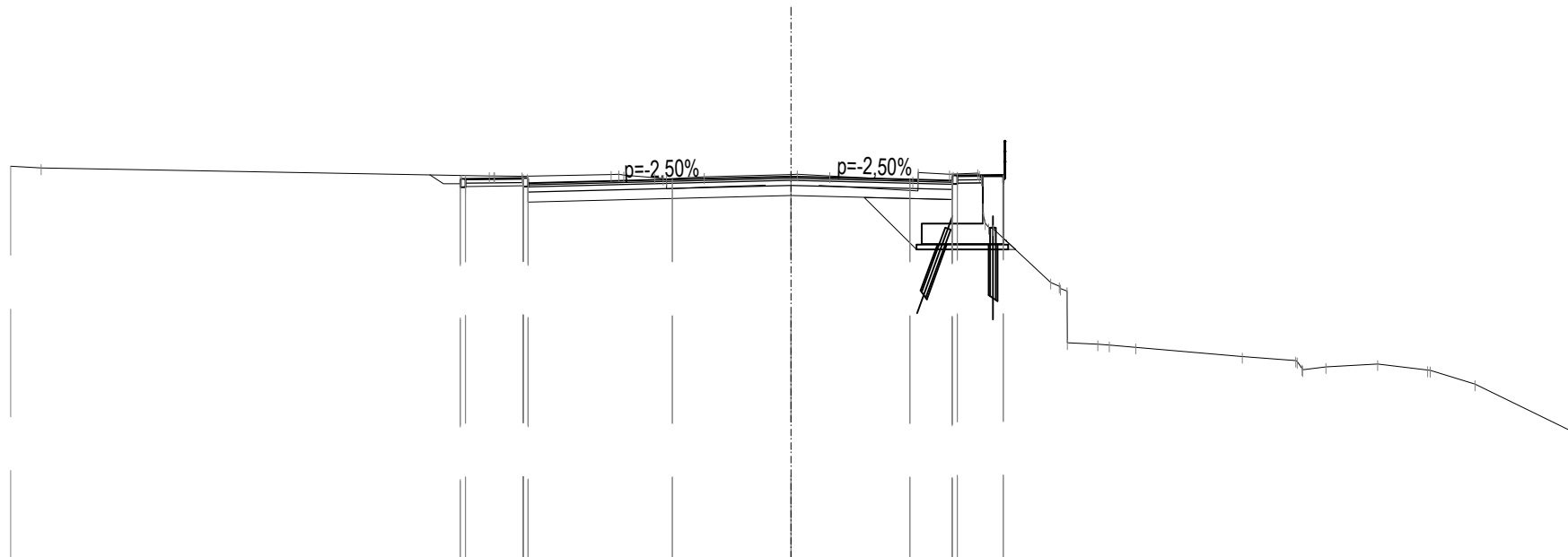
Quote Progetto					1014,48 1014,53		1014,62		1014,53 1014,48										
Quote Terreno	1014,90		1014,46		1014,47	1014,45	1014,48 1014,49	1014,52 1014,53	1014,56	1014,62 1014,61	1014,53 1014,68	1014,59 1014,26	1014,12	1010,63	1006,84 1006,80	1006,81	1006,77		
Dist. Parz. Progetto							3,50		3,50										
Distanze Progetto								-3,59 -3,50		0,00		-3,50							
Distanze Terreno	-21,64		-13,36		-7,63	-6,16	-5,35 -4,89	-4,15 -3,59	-1,56	0,00 0,51		3,75 3,86	5,48 5,67	6,58	11,81	17,39	18,36	20,18	21,76

SCAVI E BONIFICHE	
STERRO	6,97 m ²
DEMOLIZIONE	2,22 m ²
SCAVO OPERA	4,91 m ²
RILEVATI	
RILEVATO	3,12 m ²
SOVRASTRUTTURA STRADALE	
STRATO DI USURA	0,62 m ²
STRATO DI BINDER	0,75 m ²
STRATO DI BASE	1,87 m ²
MISTO GRANULARE	3,75 m ²
MANUFATTI	
CORDOLO	0,11 m ²
PAVIMENTAZIONE MARCIAPIEDE	
STRATO DI USURA MARCIAPIEDE	3,05 m
MASSETTO	2,45 m
FONDAZIONE MARCIAPIEDE	0,24 m ²

SEZIONE N°: R1-6
 QT. PROG.: 1014,30
 Progr. km: 85,00
 Dist. prec.: 15,00
 Dist. succ.: 15,00

1:200

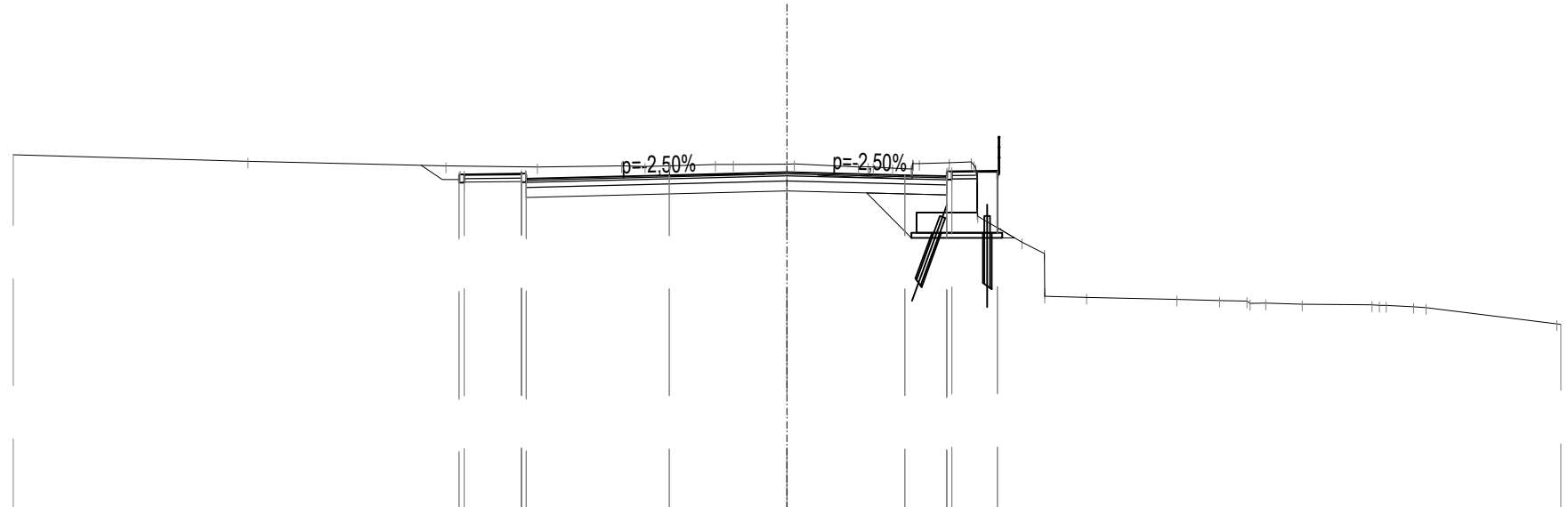
Qt. rif. 1003,00



Quote Progetto			1014,05 1014,10		1014,21		1014,30		1014,21	1014,13 1014,18															
Quote Terreno	1014,55		1014,32 1014,31		1014,35 1014,34	1014,26 1014,23	1014,29		1014,36 1014,37	1014,32		1014,19 1014,42	1014,37	1014,40 1012,76		1011,18 1009,39	1009,36 1009,32	1009,26		1008,99	1008,87	1008,69	1008,77	1008,59 1008,58	1008,17
Dist. Parz. Progetto			1,70		4,25		3,50		3,50		1,25														
Distanze Progetto			-7,75			-3,50		0,00			-3,50	-4,75													
Distanze Terreno	-22,10		-8,89 -7,93		-5,31 -4,93	-4,02 -3,67	-2,56		0,00 0,18 1,14		3,58 3,75 4,67	5,50 5,96		7,65 8,14	9,04 9,38	10,16				13,30	14,88	15,76	17,28	18,76 18,84	20,16

SCAVI E BONIFICHE	
STERRO	9,95 m ²
DEMOLIZIONE	2,17 m ²
SCAFO OPERA	4,17 m ²
RILEVATI	
RILEVATO	2,48 m ²
SOVRASTRUTTURA STRADALE	
STRATO DI USURA	0,62 m ²
STRATO DI BINDER	0,75 m ²
STRATO DI BASE	1,87 m ²
MISTO GRANULARE	3,75 m ²
MANUFATTI	
CORDOLO	0,11 m ²
PAVIMENTAZIONE MARCIAPIEDE	
STRATO DI USURA MARCIAPIEDE	3,05 m
MASSETTO	2,45 m
FONDAZIONE MARCIAPIEDE	0,25 m ²

SEZIONE N°: R1-7
 QT. PROG.: 1014,03
 Progr. km: 100,00
 Dist. prec.: 15,00
 Dist. succ.: 15,00



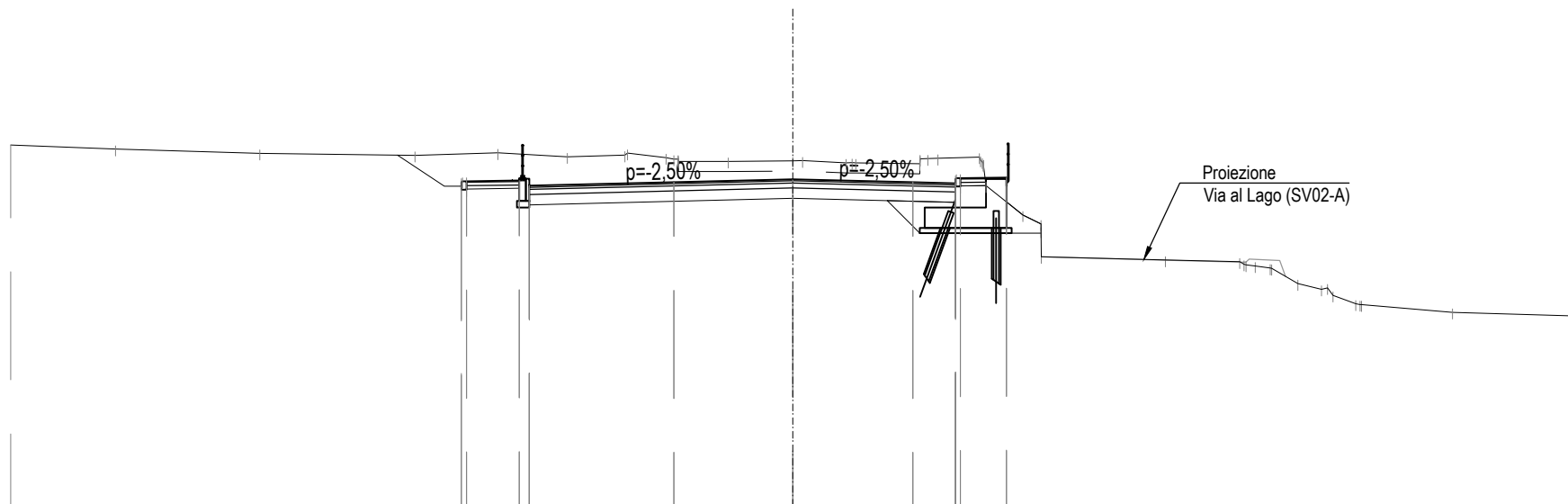
1:200

Qt. rif. 1004,00

Quote Progetto				1013,79 1013,84					1013,95					1014,03			1013,95		1013,87 1013,92																																	
Quote Terreno		1014,35			1014,22				1014,19				1014,22	1014,20	1014,22		1014,26	1014,26		1014,28	1014,28		1014,19	1014,19	1014,16	1014,13	1014,29	1014,32	1014,34	1012,73		1011,95			1011,62	1010,34	1010,31					1010,25		1010,22	1010,20	1010,14	1010,10		1010,09	1010,07	1010,03	1010,01
Dist. Parz. Progetto					1,70				4,25					3,50				3,50								1,25																										
Distanze Progetto					-7,75				-3,50				0,00				-3,50			-4,75																																
Distanze Terreno		-16,03			-10,14				-7,42				-4,91	-4,22	-3,49		-2,13	-1,59		0,00	0,22		-2,12	2,56	3,13	3,69	3,93	4,82	5,47	5,67		-6,98		7,65	7,66		-8,91			-11,59		12,86	-13,67	-14,23		-15,32		-17,38	-17,81	-18,62	-19,00	

SCAVI E BONIFICHE	
STERRO	17,22 m ²
DEMOLIZIONE	2,13 m ²
SCAVO OPERA	3,91 m ²
RILEVATI	
RILEVATO	1,83 m ²
SOVRASTRUTTURA STRADALE	
STRATO DI USURA	0,63 m ²
STRATO DI BINDER	0,75 m ²
STRATO DI BASE	1,88 m ²
MISTO GRANULARE	3,76 m ²
MANUFATTI	
CORDOLO	0,07 m ²
PAVIMENTAZIONE MARCIAPIEDE	
STRATO DI USURA MARCIAPIEDE	2,90 m
MASSETTO	2,30 m
FONDAZIONE MARCIAPIEDE	0,23 m ²

SEZIONE N°: R1-8
 QT. PROG.: 1013,63
 Progr. km: 115,00
 Dist. prec.: 15,00
 Dist. succ.: 4,09



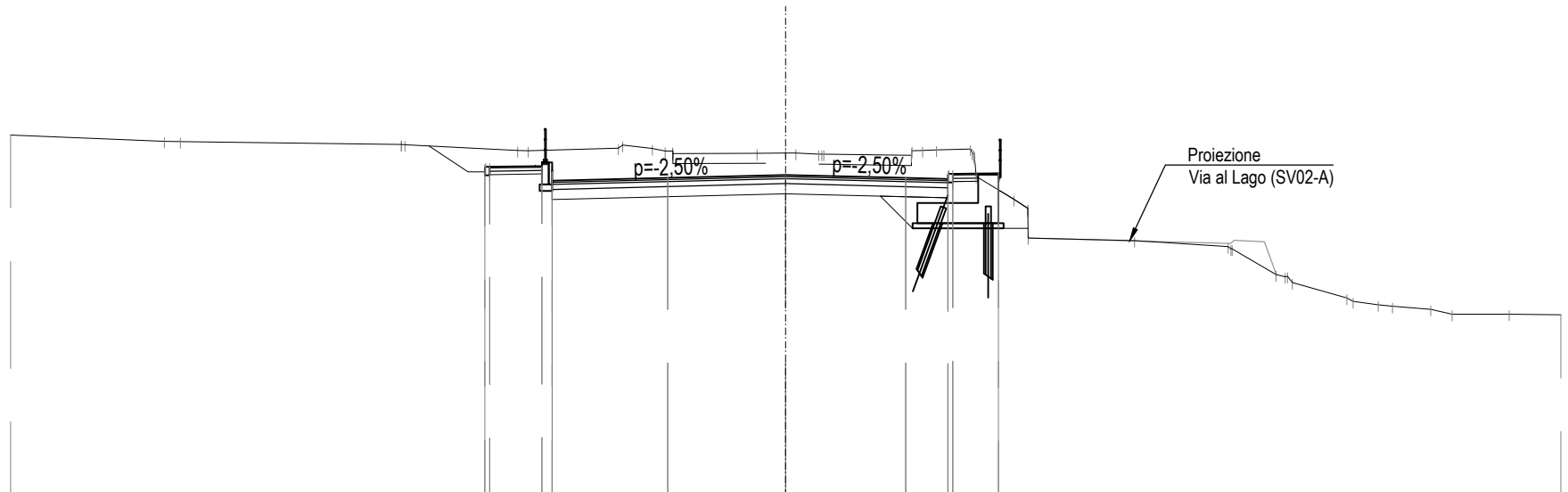
1:200

Qt. rif. 1004,00

Quote Progetto				1013,38 1013,43															
Quote Terreno	-1014,51	-1014,39	-1014,33	-1014,40	-1014,28	-1014,33 -1014,39	-1014,26 -1014,15	-1014,15	-1014,17 -1014,17	-1014,11 -1014,11	-1014,08 -1014,24	-1014,28 -1013,43	-1012,57 -1012,31 -1011,35	-1011,25	-1011,20	-1011,01	-1010,56	-1010,39 -1010,21 -1009,96 -1009,94	-1009,71
Dist. Parz. Progetto				1,85	4,25			3,50		3,53	1,25								
Distanze Progetto				-7,75					0,00		-3,53	-4,78							
Distanze Terreno	-19,92	-15,68	-11,11	-8,67	-6,63	-4,94 -4,86	-3,73 -3,36	-1,90	0,00 0,28	1,56 1,85	-3,73 -4,27	-5,48 5,68	-6,76 7,29 7,30	-10,96	-13,13	-14,04	-14,85	-15,55 -15,88 -16,55 -16,72	-19,40

SCAVI E BONIFICHE	
STERRO	16,47 m ²
DEMOLIZIONE	2,12 m ²
SCAVO OPERA	4,22 m ²
RILEVATI	
RILEVATO	2,02 m ²
SOVRASTRUTTURA STRADALE	
STRATO DI USURA	0,59 m ²
STRATO DI BINDER	0,70 m ²
STRATO DI BASE	1,76 m ²
MISTO GRANULARE	3,52 m ²
MANUFATTI	
CORDOLO	0,07 m ²
PAVIMENTAZIONE MARCIAPIEDE	
STRATO DI USURA MARCIAPIEDE	2,90 m
MASSETTO	2,30 m
FONDAZIONE MARCIAPIEDE	0,23 m ²

SEZIONE N°: R1-9
 QT. PROG.: 1013,49
 Progr. km: 119,09
 Dist. prec.: 4,09
 Dist. succ.: 10,85



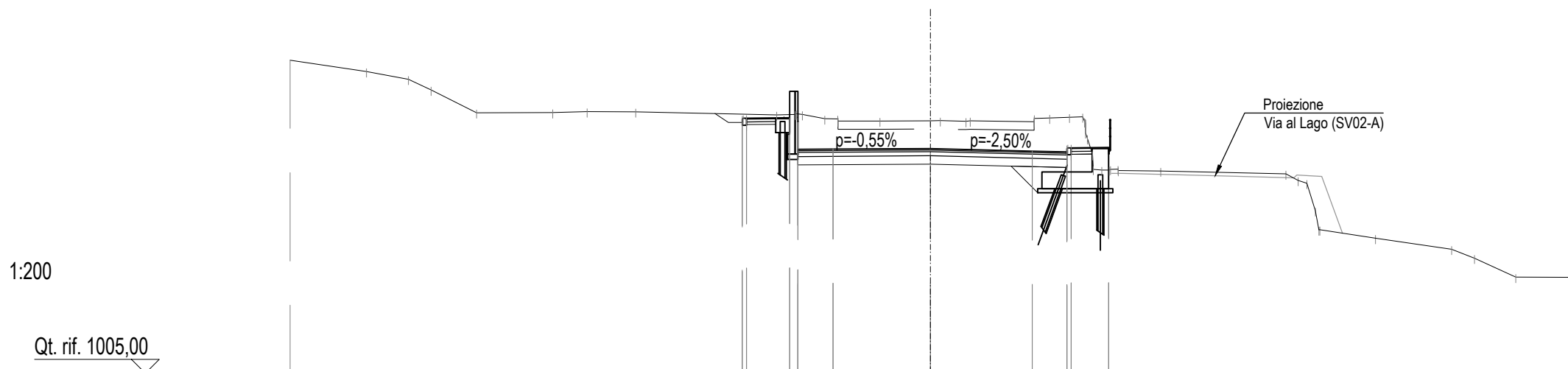
1:200

Qt. rif. 1004,00

Quote Progetto			1013,32 1013,27		1013,40		1013,49		1013,40	1013,37 1013,32								
Quote Terreno	1014,49 1014,47	1014,39 1014,38	1014,21 1014,21	1014,28 1014,37 1014,27	1014,19 1014,12	1014,13	1014,14	1014,11 1014,11	1014,07 1014,23	1014,26 1013,45	1012,77 1011,62	1011,54	1011,36 1011,29	1010,53 1010,29	1009,84	1009,64 1009,59	1009,50 1009,35	1009,35
Dist. Parz. Progetto			1,85	3,43	3,50			3,56	1,25									
Distanze Progetto			-6,93		-3,50		0,00		-3,56	-4,81								
Distanze Terreno	-18,44 -17,96	-11,41 -11,30	-7,96 -7,64	-4,96 -4,84 -3,96	-3,35 -3,34	-0,86	0,00	-0,98 1,13	-3,73 -4,47	-5,48 5,66	-6,77 7,20	-10,35	13,13 13,25	14,55 15,03	16,65	17,58 18,00	19,14 19,78	-21,47

SCAVI E BONIFICHE	
STERRO	16,11 m ²
DEMOLIZIONE	2,11 m ²
SCAVO OPERA	3,30 m ²
RILEVATI	
RILEVATO	1,28 m ²
SOVRASTRUTTURA STRADALE	
STRATO DI USURA	0,48 m ²
STRATO DI BINDER	0,58 m ²
STRATO DI BASE	1,45 m ²
MISTO GRANULARE	2,90 m ²
MANUFATTI	
CORDOLO	0,07 m ²
PAVIMENTAZIONE MARCIAPIEDE	
STRATO DI USURA MARCIAPIEDE	2,90 m
MASSETTO	1,80 m
FONDAZIONE MARCIAPIEDE	0,18 m ²

SEZIONE N°: R1-10
 QT. PROG.: 1013,07
 Progr. km: 129,94
 Dist. prec.: 10,85
 Dist. succ.: 20,06



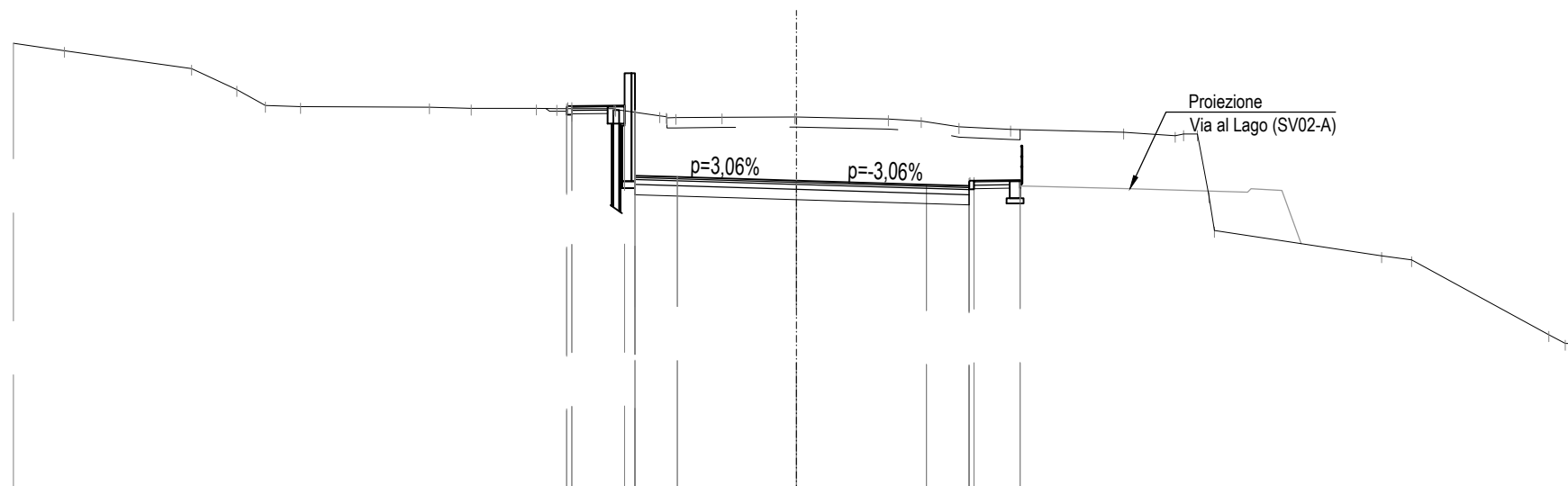
Quote Progetto												1013,05 1013,00	1013,05		1013,07		1012,98		1012,90 1012,95																														
Quote Terreno			1015,84	1015,56	1015,18		1014,36		1014,37	1014,40	1014,39		1014,28	1014,30	1014,30	1014,14	1014,06	1014,07		1014,07	1014,06	1014,05	1014,07		1014,04	1014,17	1014,20	1014,04	1012,30	1012,34	1012,29	1012,27			1012,16	1011,83	1010,16	1009,85	1009,46	1009,14	1008,45								
Dist. Parz. Progetto													1,85	1,26		3,50									1,25																								
Distanze Progetto														4,76	3,50					0,00					3,65	4,90																							
Distanze Terreno			-20,26	-18,75	-17,94		-16,30		-13,57	-12,33	-10,59		-5,53	-4,85	-4,60	-3,80	-3,32	-1,82		0,00	0,35	1,27	1,43		3,72	4,28	4,99	5,53	6,15	6,73	6,74	8,27			12,76	13,52	13,98	15,98	18,71	19,54	21,02								

SCAVI E BONIFICHE	
STERRO	24,46 m ²
DEMOLIZIONE	3,11 m ²
SOVRASTRUTTURA STRADALE	
STRATO DI USURA	0,49 m ²
STRATO DI BINDER	0,59 m ²
STRATO DI BASE	1,47 m ²
MISTO GRANULARE	2,94 m ²
MANUFATTI	
CORDOLO	0,07 m ²
PAVIMENTAZIONE MARCIAPIEDE	
STRATO DI USURA MARCIAPIEDE	2,90 m
MASSETTO	2,10 m
FONDAZIONE MARCIAPIEDE	0,21 m ²

SEZIONE N°: R1-11
 QT. PROG.: 1012,11
 Progr. km: 150,00
 Dist. prec.: 20,06
 Dist. succ.: 11,72

1:200

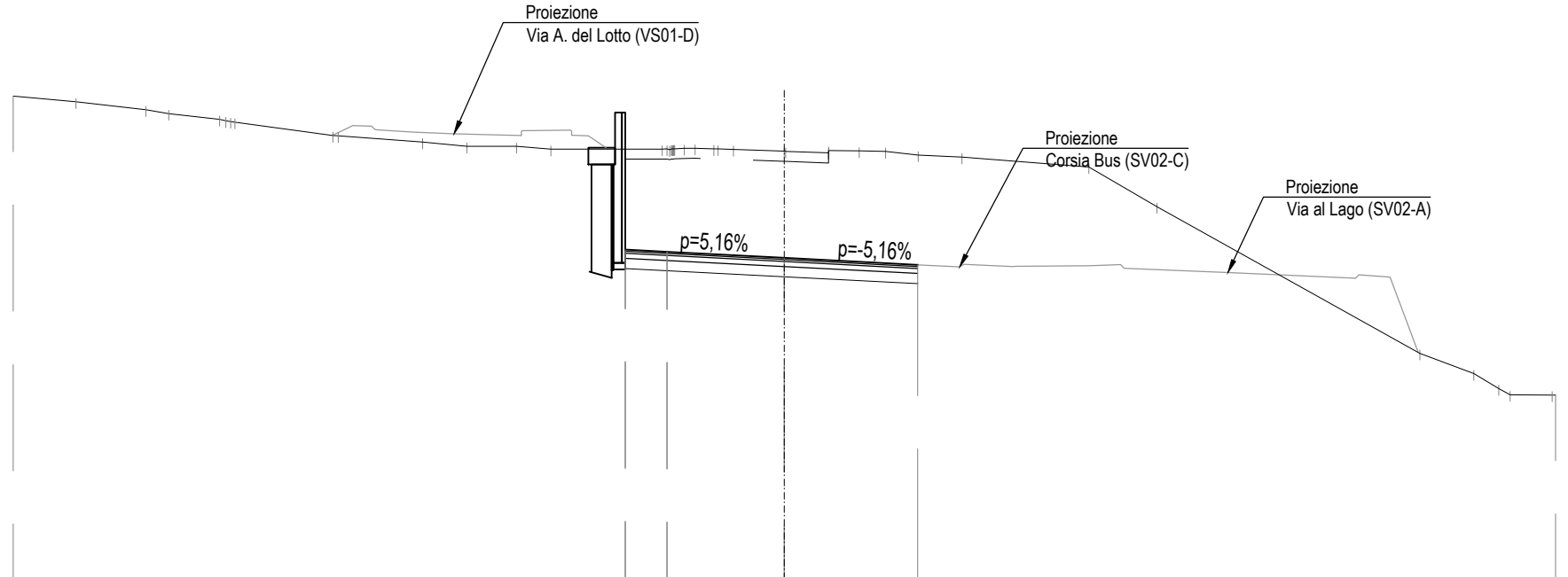
Qt. rif. 1003,00



Quote Progetto							1012,20		1012,11			1011,99		1011,95	1011,90																			
Quote Terreno	-1015,93		-1015,40	-1014,78	-1014,31	-1014,28	-1014,22	-1014,20	-1014,01	-1013,96	-1013,97	-1013,98	-1013,98	-1013,92	-1013,86	-1013,69	-1013,61	-1013,53	-1013,43	-1013,47	-1010,64	-1009,89	-1009,77		-1007,57									
Dist. Parz. Progetto							1,85	1,25		3,50			3,82		1,25																			
Distanze Progetto								-4,75		-3,50			0,00		-3,82		-5,07																	
Distanze Terreno	-21,50		-17,77	-16,44	-15,60	-14,57		-10,79	-9,55	-7,64	-7,04	-5,36	-5,31	-4,02	-3,54	-2,18	-0,06	0,00	-2,69	-3,66	-4,77	-6,28			-9,61	-11,12	-11,78	-12,27			-17,18	-18,07		-22,09

SCAVI E BONIFICHE	
STERRO	30,86 m ²
DEMOLIZIONE	1,82 m ²
SOVRASTRUTTURA STRADALE	
STRATO DI USURA	0,44 m ²
STRATO DI BINDER	0,52 m ²
STRATO DI BASE	1,31 m ²
MISTO GRANULARE	2,62 m ²

SEZIONE N°: R1-13
 QT. PROG.: 1010,60
 Progr. km: 174,44
 Dist. prec.: 12,72
 Dist. succ.: 25,56



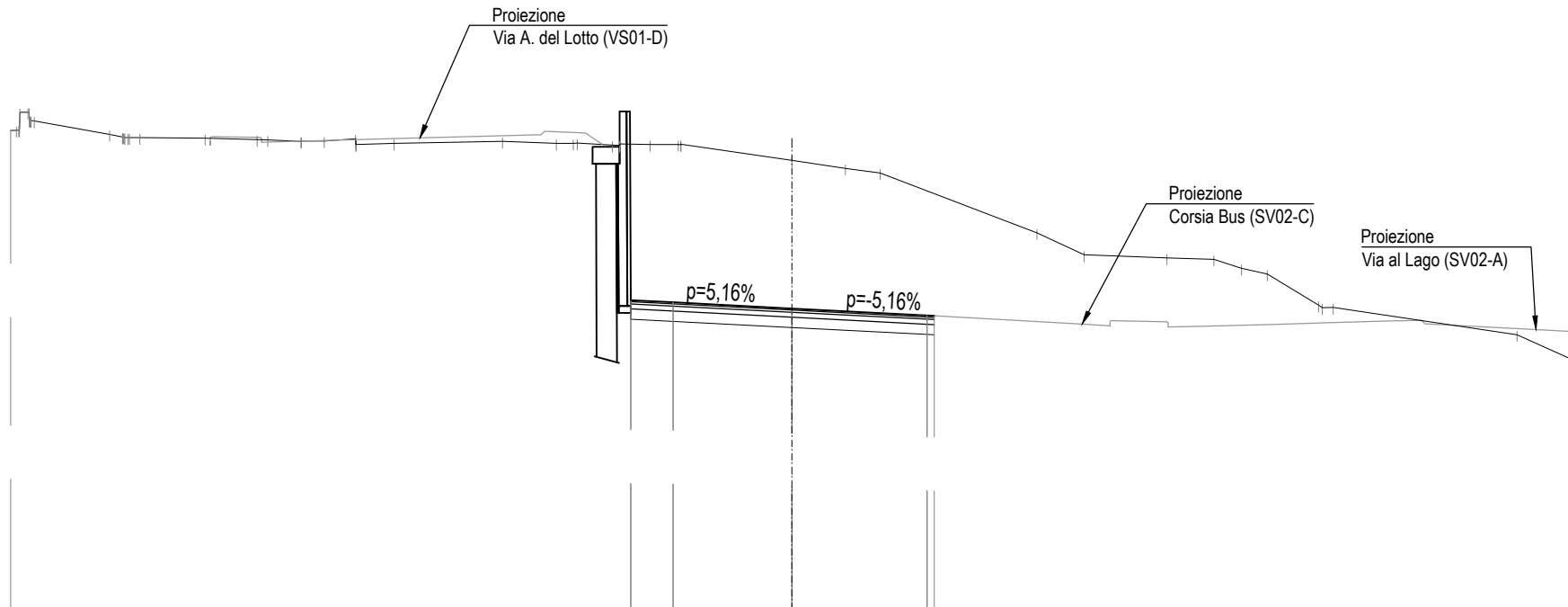
1:200

Qt. rif. 1001,00

Quote Progetto								1010,80 1010,85 1010,78		1010,60		1010,40																		
Quote Terreno	1015,26	1015,02	1014,91	1014,74	1014,65	1014,25	1014,24	1014,06	1013,93	1013,93	1013,84	1013,85	1013,87	1013,85	1013,84	1013,78	1013,76	1013,73	1013,79	1013,78	1013,67	1013,61	1013,32	1012,13	1007,75	1007,15	1006,70	1006,52		
Dist. Parz. Progetto													1,25	3,50																
Distanze Progetto													-4,75	-3,50		0,00														
Distanze Terreno	-21,13	-19,05	-18,36	-16,84	-16,39	-13,46	-13,30	-10,79	-9,47	-7,99	-6,96	-3,64	-2,99	-2,11	-1,52	0,00	0,04	1,32	-2,23	-3,02	-3,99	-5,29		-9,08	11,11		-18,96	-20,56	-21,31	-21,65

SCAVI E BONIFICHE	
STERRO	43,69 m ²
SOVRASTRUTTURA STRADALE	
STRATO DI USURA	0,45 m ²
STRATO DI BINDER	0,54 m ²
STRATO DI BASE	1,34 m ²
MISTO GRANULARE	2,68 m ²

SEZIONE N°: R1-14
 QT. PROG.: 1008,94
 Progr. km: 200,00
 Dist. prec.: 25,56
 Dist. succ.: 9,21



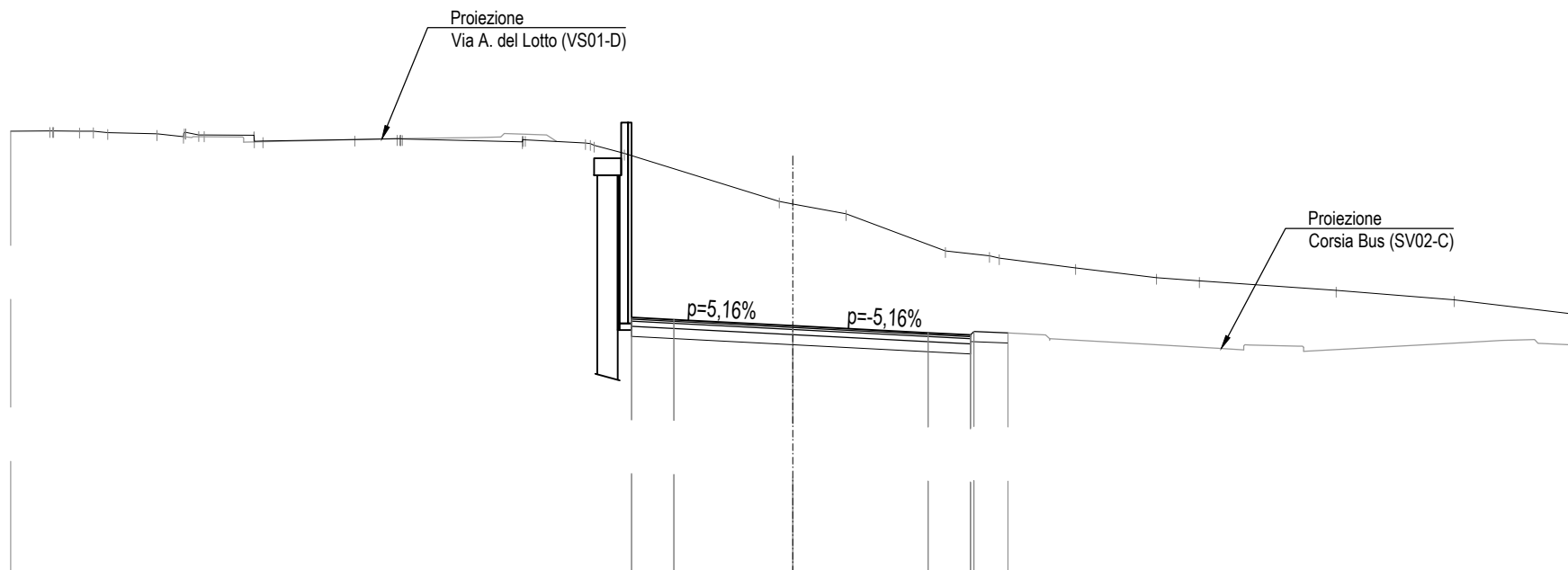
1:200

Qt. rif. 1000,00

Quote Progetto					1009,13	1009,18	1009,12	1008,94	1008,73	1008,72																													
Quote Terreno		1014,06	1013,97	1013,97		1013,94		1013,91	1013,90	1013,85	1013,86	1013,93	1013,76	1013,80		1013,86	1013,80	1013,80	1013,74	1013,78	1013,76	1013,76	1013,77		1013,29	1013,06	1012,93		1011,16	1010,52	1010,43	1010,39	1010,12	1009,95	1009,04	1008,97		1008,17	
Dist. Parz. Progetto																				1,25	3,50																		
Distanze Progetto																					-4,75	-3,50																	
Distanze Terreno		-20,09	-19,55	-19,20		-17,28		-15,74	-15,43	-14,46	-13,77	-12,85	-12,83	-11,72		-8,53	-6,94	-6,32	-5,29	-5,06	-4,18	-3,95	-3,27		-0,00	-1,57	-2,60		-7,21	-8,60	-11,04	-12,41	-13,23	-14,00	-15,50	-15,93		-21,35	

SCAVI E BONIFICHE	
STERRO	43,81 m ²
RILEVATI	
INERBIMENTO	1,14 m
TERRENO VEGETALE	0,32 m ²
SOVRASTRUTTURA STRADALE	
STRATO DI USURA	0,50 m ²
STRATO DI BINDER	0,60 m ²
STRATO DI BASE	1,50 m ²
MISTO GRANULARE	2,99 m ²

SEZIONE N°: R1-15
 QT. PROG.: 1008,34
 Progr. km: 209,21
 Dist. prec.: 9,21
 Dist. succ.: 15,79



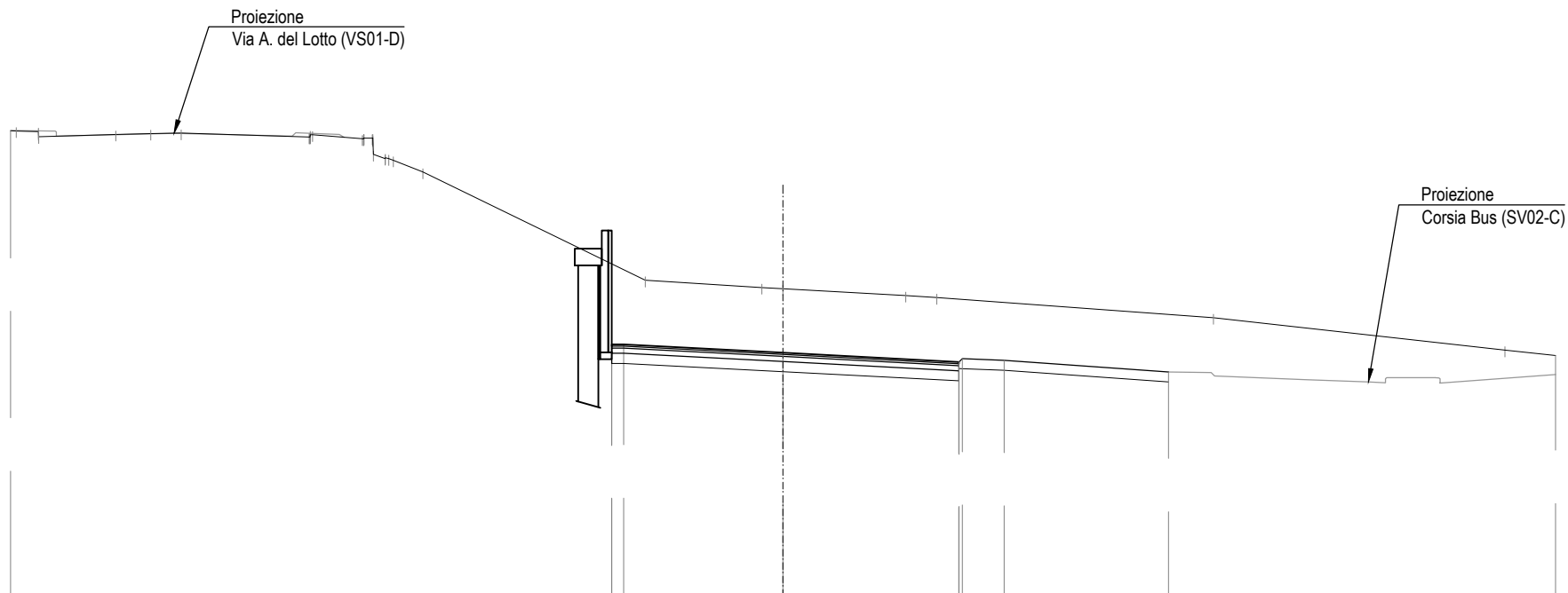
1:200

Qt. rif. 1001,00

Quote Progetto					1008,54	1008,52		1008,34		1008,14	1008,07	1008,17	1008,13															
Quote Terreno	1014,08	1014,06	1014,02	1013,99	1013,91	1013,96	1013,95	1013,78	1013,83	1013,85	1013,84	1013,75	1013,82	1013,72	1013,65	1013,42		1012,00	1011,93	1011,64	1010,55	1010,40	1010,34	1010,05	1009,76	1009,66	1009,38	1009,10
Dist. Parz. Progetto																1,25	3,50			3,97		1,25	0,99					
Distanze Progetto																-4,75	-3,50		0,00		-3,97	5,22	5,32	6,32				
Distanze Terreno	-21,85	-20,98	-20,15	-18,70	-17,92	-17,31	-15,85	-15,59	-12,89	-11,64	-11,49	-7,96	-7,87	-6,10	-5,85	-4,96		-0,40	0,00	1,57	-4,48	-5,78	6,07	-8,31	-10,69	-11,95	-15,97	-19,45

SCAVI E BONIFICHE	
STERRO	38,43 m ²
RILEVATI	
INERBIMENTO	6,29 m
TERRENO VEGETALE	1,87 m ²
SOVRASTRUTTURA STRADALE	
STRATO DI USURA	0,52 m ²
STRATO DI BINDER	0,62 m ²
STRATO DI BASE	1,55 m ²
MISTO GRANULARE	3,10 m ²

SEZIONE N°: R1-16
 QT. PROG.: 1007,31
 Progr. km: 225,00
 Dist. prec.: 15,79
 Dist. succ.: 17,15



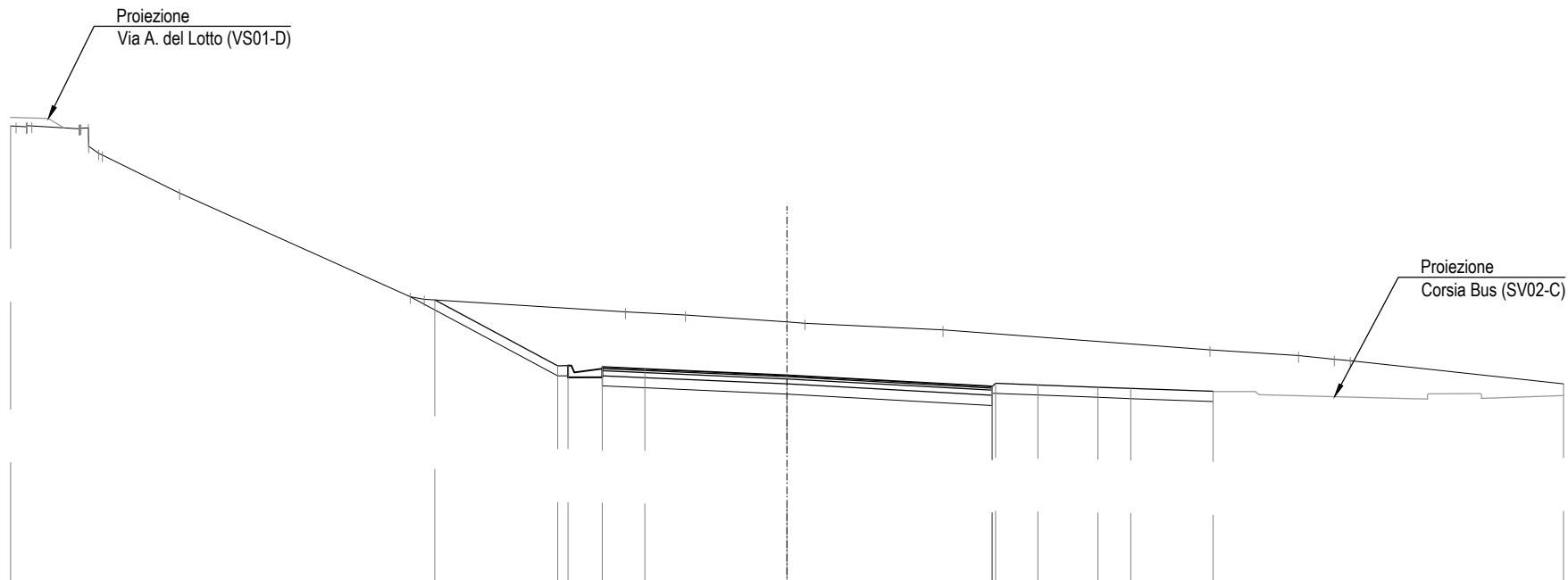
1:200

Qt. rif. 1000,00

Quote Progetto						1007,51 1007,56		1007,31		1006,99 1007,14 1007,09		1006,75									
Quote Terreno	1013,90 1013,75	1013,83	1013,85	1013,86		1013,74 1013,81	1013,69	1013,10	1013,05	1012,70		1009,48		1009,26 1009,22	1009,02	1008,96		1008,36		1007,39	
Dist. Parz. Progetto								4,74		5,24		1,25	4,89								
Distanze Progetto								-5,10 -4,74		0,00		-5,24 -5,34 -6,59		-11,47							
Distanze Terreno	-22,18 -22,17	-19,87	-18,83	-17,92		-14,11 -14,01	-12,53	-11,85	-11,60	-10,73		-4,10		-0,63 0,00	-3,66	-4,58				-12,81	-21,50

SCAVI E BONIFICHE	
STERRO	42,83 m ²
RILEVATI	
INERBIMENTO	11,03 m
TERRENO VEGETALE	3,14 m ²
SOVRASTRUTTURA STRADALE	
STRATO DI USURA	0,58 m ²
STRATO DI BINDER	0,69 m ²
STRATO DI BASE	1,73 m ²
MISTO GRANULARE	3,47 m ²
MANUFATTI	
CANALETTA	0,22 m ²

SEZIONE N°: R1-17
 QT. PROG.: 1006,23
 Progr. km: 242,15
 Dist. prec.: 17,15
 Dist. succ.: 17,84

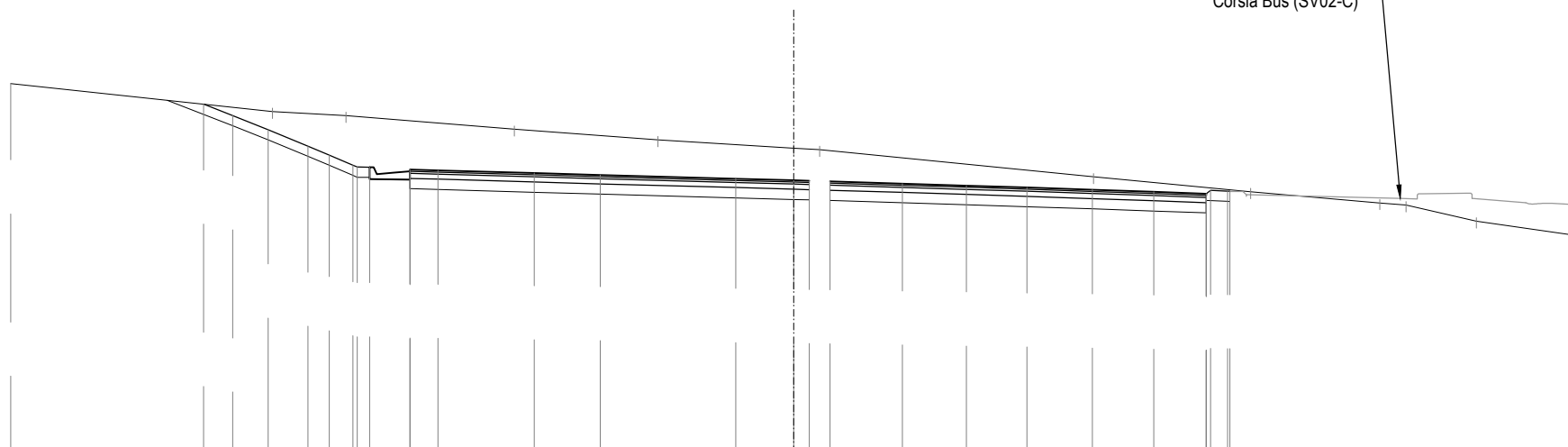


Quote Progetto				1008,46		1006,51 1006,51	1006,42 1006,47	1006,42		1006,23		1005,84 1005,99	1005,94	1005,87	1005,83		1005,75		
Quote Terreno	1013,54 1012,81 1012,75	1011,63		1008,55 1008,48		1008,11	1008,02		1007,81 1007,77		1007,57						1006,98	1006,81	1006,70 1006,66
Dist. Parz. Progetto				3,64		1,01	1,26	4,21			6,08		1,25	1,78	0,97	2,44			
Distanze Progetto				-10,43		-6,79 -6,49	-5,48	-4,21		0,00		6,08 6,18	7,43	9,21	10,18		12,62		
Distanze Terreno	-20,97 -20,40 -20,29	-18,00		-11,16 -10,75		-4,79	-3,01		0,00 0,53		4,62						12,53	15,15	16,21 16,69

SCAVI E BONIFICHE	
STERRO	39,84 m²
RILEVATI	
RILEVATO	0,00 m²
INERBIMENTO	5,96 m
TERRENO VEGETALE	1,66 m²
SOVRASTRUTTURA STRADALE	
STRATO DI USURA	1,14 m²
STRATO DI BINDER	1,37 m²
STRATO DI BASE	3,42 m²
MISTO GRANULARE	6,83 m²
MANUFATTI	
CANALETTA	0,26 m²

SEZIONE N°: R1-18
 QT. PROG.: 1005,98
 Progr. km: 259,98
 Dist. prec.: 17,84
 Dist. succ.: 4,01

Proiezione
 Corsia Bus (SV02-C)



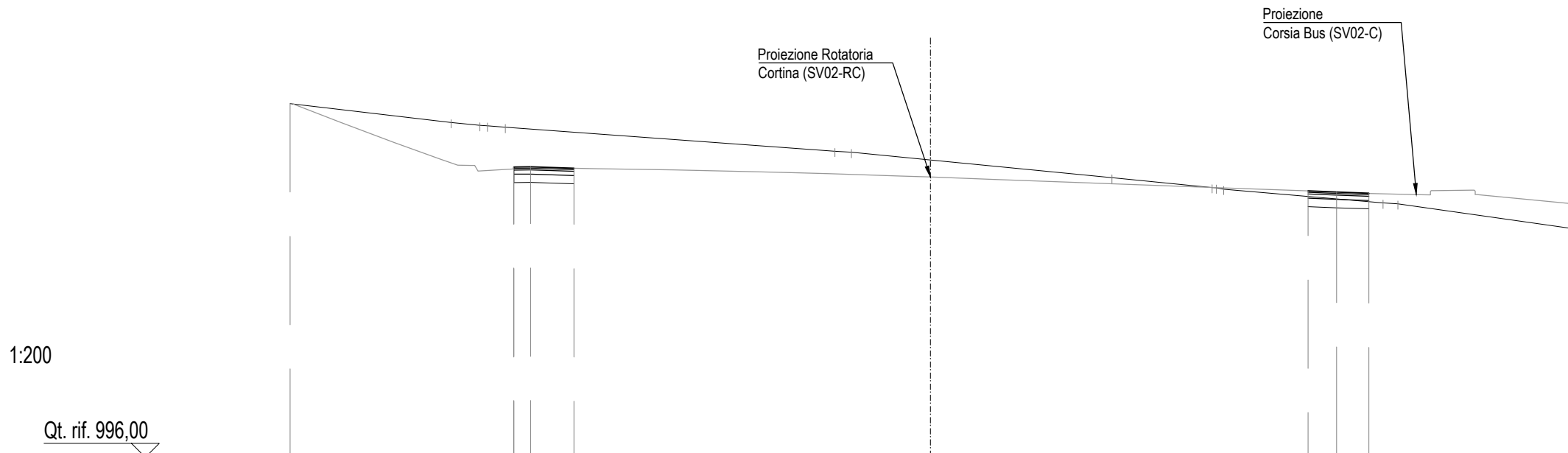
1:200

Qt. rif. 998,00

Quote Progetto	1008,22	1007,89	1007,47	1006,99	1006,72	1006,43	1006,37	1006,30	1006,28	1006,20	1006,14	1006,03	1005,98	1005,97	1005,95	1005,89	1005,83	1005,77	1005,71	1005,64	1005,59	1005,67	1005,66			
Quote Terreno			1008,00		1007,88				1007,48		1007,17		1006,93	1006,88					1006,08			1005,65		1005,32	1005,26	1004,78
Dist. Parz. Progetto		0,86	1,04	1,17	0,82	0,70		1,19	0,82	2,83	1,94		3,98	1,71	0,61	2,12	1,88	1,78	1,92	1,81	1,54	0,50				
Distanze Progetto	-17,34	-16,48	-15,44	-14,27	-13,65	-12,95	-12,46	-11,28	-10,46	-7,63	-5,69	-1,71	0,00	0,46	1,07	3,19	5,07	6,85	8,77	10,58	12,11	12,74	12,80			
Distanze Terreno			-15,31		-13,15				-8,21		-3,99		0,00	-0,75					8,80			13,41		-17,21	-17,98	-20,05

SCAVI E BONIFICHE	
STERRO	5,69 m ²
SOVRASTRUTTURA STRADALE	
STRATO DI USURA	0,22 m ²
STRATO DI BINDER	0,26 m ²
STRATO DI BASE	0,65 m ²
MISTO GRANULARE	1,30 m ²

SEZIONE N°: R1-FI
 QT. PROG.: 1006,07
 Progr. km: 264,00
 Dist. prec.: 4,01

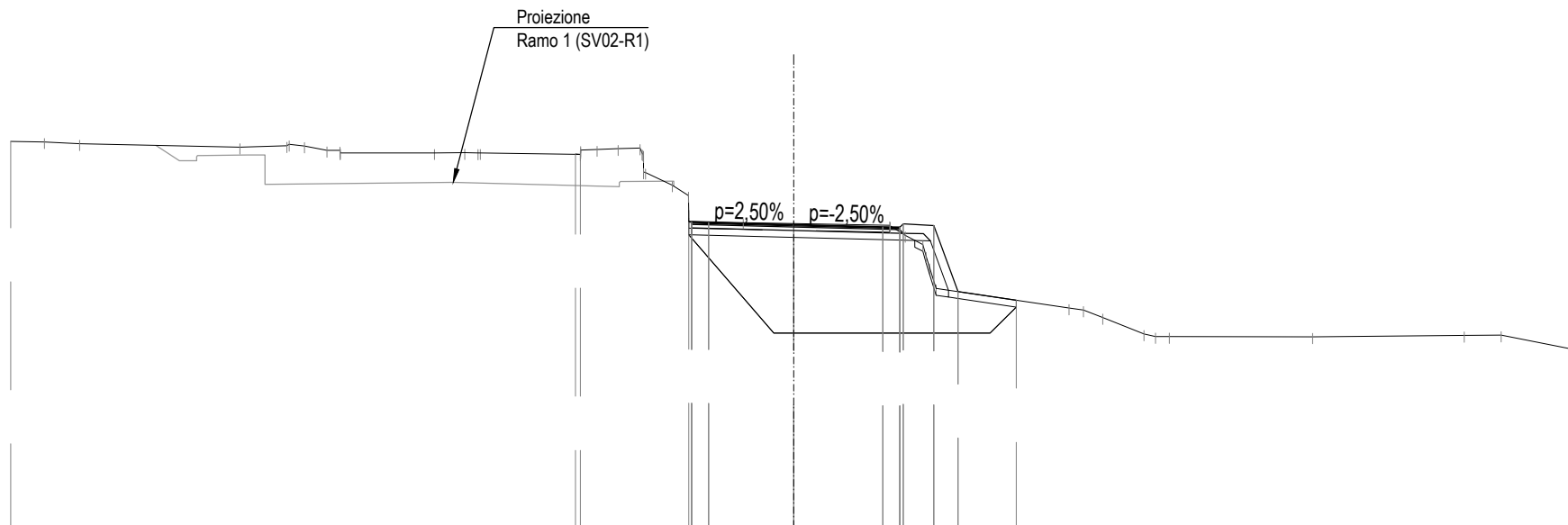


Quote Progetto			1006,38	1006,43	1006,38				1005,57	1005,52	1005,49								
Quote Terreno		1008,03	1007,92	1007,85			1006,99	1006,96	1006,68	1006,04	1005,69	1005,63		1005,14	1005,11				
Dist. Parz. Progetto				0,60	1,56				26,37					1,02	1,16				
Distanze Progetto				-14,97	-14,37				-12,81					-13,56	-14,58	-15,74			
Distanze Terreno		-17,22	-16,19	-15,27					-3,43	-2,84	0,00			-6,52	-10,11	-10,53		-16,25	-16,78

Asse A - Via al Lago

SCAVI E BONIFICHE	
STERRO	1,75 m ²
SCOTICO	0,99 m
DEMOLIZIONE	1,18 m ²
STERRO GEOGRIGLIE	18,23 m ²
RILEVATI	
RILEVATO	0,44 m ²
INERBIMENTO	4,93 m
TERRENO VEGETALE	1,15 m ²
SOVRASTRUTTURA STRADALE	
STRATO DI USURA	0,18 m ²
STRATO DI BINDER	0,24 m ²
STRATO DI BASE	0,62 m ²
MISTO GRANULARE	1,38 m ²

SEZIONE N°: A-2
 QT. PROG.: 1011,98
 Progr. km: 26,11
 Dist. prec.: 26,11
 Dist. succ.: 23,89



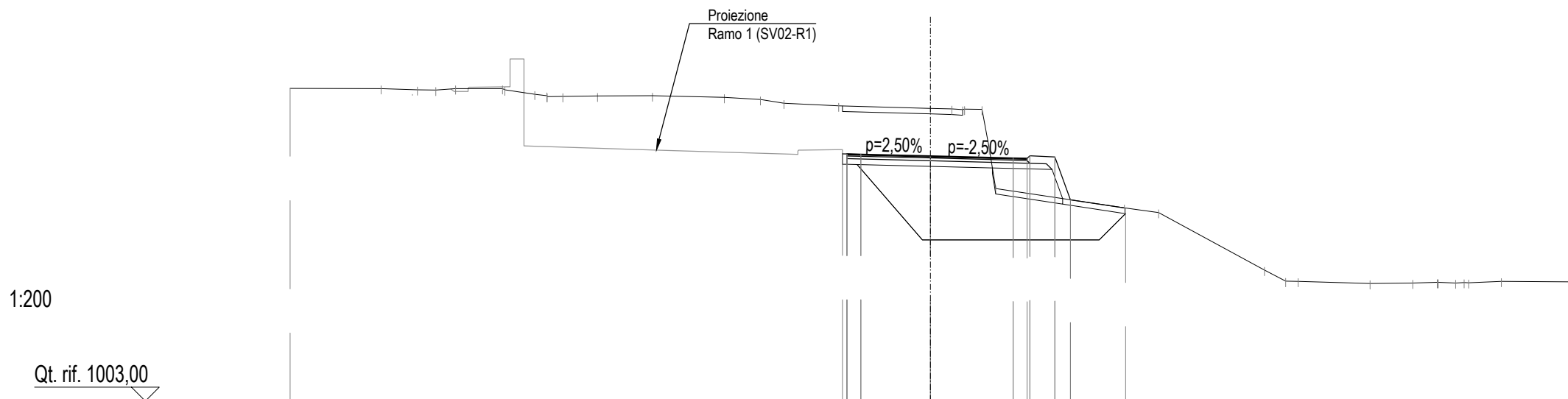
1:200

Qt. rif. 1003,00

Quote Progetto							1012,05	1012,04		1011,98		1011,91	1011,90	1011,95	1010,01	1009,76																				
Quote Terreno	1014,41	1014,36		1014,26	1014,30	1014,29	1014,16	1014,08		1014,09	1014,09		1014,05	1014,18	1014,21	1014,23	1013,14	1012,08	1012,04	1012,01			1011,96	1011,40	1010,10		1009,53	1009,25	1008,77	1008,69		1008,68		1008,72	1008,73	
Dist. Parz. Progetto									0,50	2,50		2,61	0,50	0,90	0,71	1,71																				
Distanze Progetto																																				
Distanze Terreno	-22,01	-20,98		-16,27	-14,89	-14,37	-13,71	-13,32		-10,56	-9,66	-9,21		-6,41	-5,78	-5,16	-4,52	-3,57	-3,08	-1,49	0,00			-2,82	-3,79	-4,18		-8,08	-9,07	-10,29	-11,03		-15,24		-19,69	-20,78

SCAVI E BONIFICHE	
STERRO	10,45 m²
SCOTICO	2,53 m
DEMOLIZIONE	0,86 m²
STERRO GEOGRIGLIE	15,56 m²
RILEVATI	
RILEVATO	1,98 m²
INERBIMENTO	4,84 m
TERRENO VEGETALE	1,12 m²
SOVRASTRUTTURA STRADALE	
STRATO DI USURA	0,19 m²
STRATO DI BINDER	0,26 m²
STRATO DI BASE	0,65 m²
MISTO GRANULARE	1,45 m²

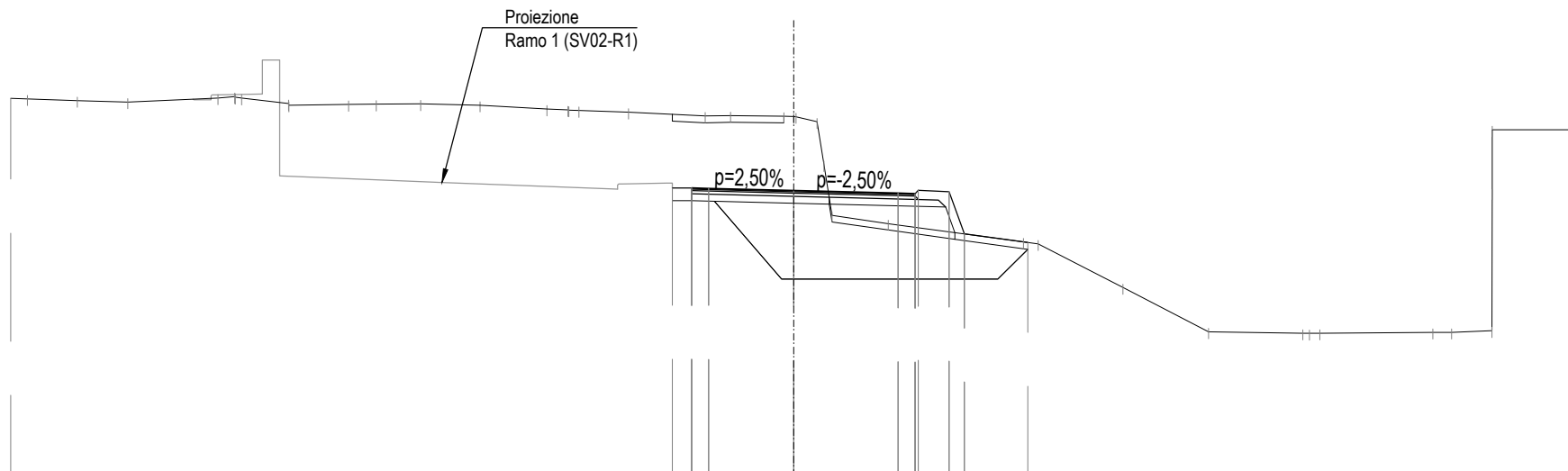
SEZIONE N°: A-3
 QT. PROG.: 1011,81
 Progr. km: 50,00
 Dist. prec.: 23,89
 Dist. succ.: 5,89



Quote Progetto										1011,88	1011,87		1011,81							1011,73	1011,72	1011,62	1011,77	1010,24		1009,94																												
Quote Terreno		1014,23	1014,19	1014,18	1014,23	1014,23	1014,18	1014,03	1013,94	1013,95	1013,96	1013,97		1013,91	1013,84	1013,71		1013,61		1013,52	1013,50	1013,49	1013,48	1010,64		1009,94	1009,78		1007,71	1007,31	1007,31		1007,22	1007,24	1007,27	1007,25	1007,26		1007,31															
Dist. Parz. Progetto													0,50	2,50		2,97			0,50	0,90	0,56		1,97																															
Distanze Progetto												-3,16	-2,50					0,00						2,97	3,47	3,57	4,47	5,03		7,00																								
Distanze Terreno		-19,73	-18,43	-17,77	-17,05		-15,37	-15,29	-14,21	-13,77	-13,20		-11,96		-9,99		-7,41		-6,11		-5,26		-3,30		0,00	-0,76	-1,22	-1,86	-2,34		-6,97		-8,19											12,00	12,76	13,21		15,79	17,32	18,20	18,86	19,33		20,51

SCAVI E BONIFICHE	
STERRO	10,97 m ²
SCOTICO	3,69 m
DEMOLIZIONE	0,66 m ²
STERRO GEOGRIGLIE	12,42 m ²
RILEVATI	
RILEVATO	1,86 m ²
INERBIMENTO	4,81 m
TERRENO VEGETALE	1,17 m ²
SOVRASTRUTTURA STRADALE	
STRATO DI USURA	0,20 m ²
STRATO DI BINDER	0,26 m ²
STRATO DI BASE	0,66 m ²
MISTO GRANULARE	1,47 m ²

SEZIONE N°: A-4
 QT. PROG.: 1011,39
 Progr. km: 55,89
 Dist. prec.: 5,89
 Dist. succ.: 19,11



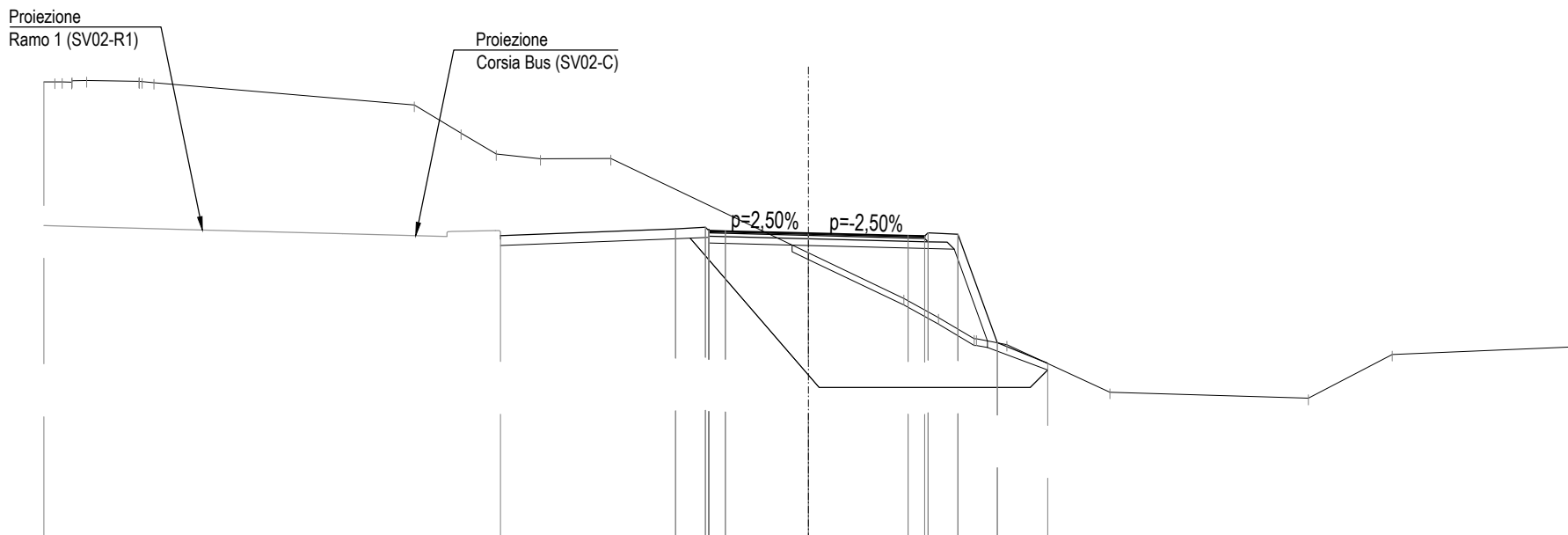
1:200

Qt. rif. 1003,00

Quote Progetto										1011,47	1011,44	1011,45		1011,39		1011,31	1011,30	1011,36	1010,12	1009,87																		
Quote Terreno	1014,04	1014,00	1014,11	1014,14	1014,11	1013,95	1013,90	1013,92	1013,93	1013,94	1013,90	1013,79	1013,77	1013,75	1013,70	1013,58	1013,41	1010,67	1010,42		1009,89	1009,83	1008,54	1007,24	1007,21	1007,20	1007,23	1007,23	1007,28	1013,18								
Dist. Parz. Progetto																																						
Distanze Progetto																																						
Distanze Terreno	-21,05	-19,56	-16,91	-16,40	-16,22	-14,84	-14,83	-13,08	-12,26	-10,96	-9,22	-7,25	-6,63	-6,31	-4,85	-3,57	-3,00	-2,50	0,00	0,00	0,57	0,50	2,50	3,06	3,06	3,56	4,56	5,01	6,87	7,18	9,67	12,18	14,95	15,45	18,77	19,32	20,50	20,51

SCAVI E BONIFICHE	
STERRO	15,53 m ²
SCOTICO	5,88 m
STERRO GEOGRIGLIE	21,57 m ²
RILEVATI	
RILEVATO	6,68 m ²
INERBIMENTO	12,46 m
TERRENO VEGETALE	3,39 m ²
SOVRASTRUTTURA STRADALE	
STRATO DI USURA	0,19 m ²
STRATO DI BINDER	0,26 m ²
STRATO DI BASE	0,65 m ²
MISTO GRANULARE	1,46 m ²

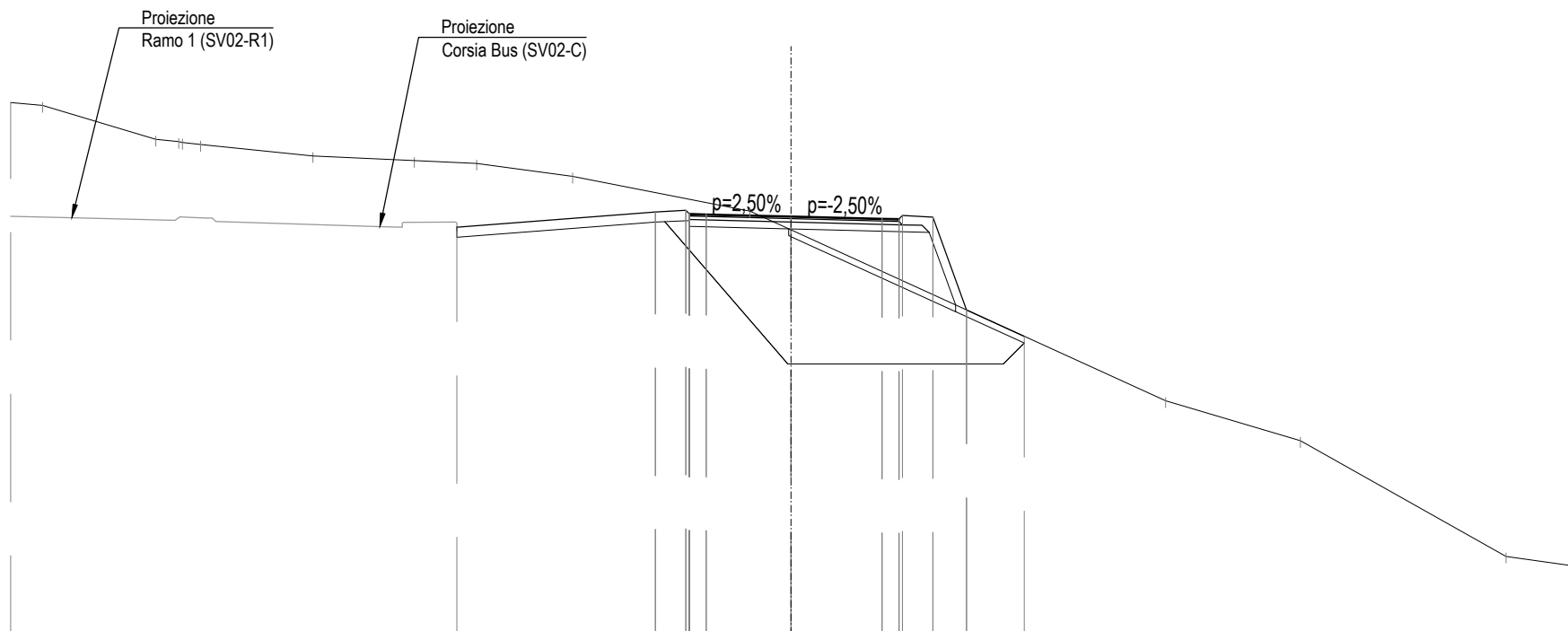
SEZIONE N°: A-6
 QT. PROG.: 1009,23
 Progr. km: 84,95
 Dist. prec.: 9,95
 Dist. succ.: 13,24



Quote Progetto				1009,16		1009,36	1009,41	1009,29		1009,23		1009,16	1009,14	1009,20	1005,94	1005,32						
Quote Terreno	1013,77	1013,82	1013,79	1013,76		1013,08	1012,24	1011,61	1011,47	1011,48		1008,64	1007,27	1006,69	1006,06	1005,88		1004,45	1004,27	1005,59		
Dist. Parz. Progetto									5,27		0,90	0,50	2,50		2,99	0,50	0,90	1,19	1,51			
Distanze Progetto					-9,27					-4,00	-3,10	-2,50		0,00		2,99	3,49	4,49	5,68	7,19		
Distanze Terreno	-22,17	-21,72	-20,14	-19,69		-11,86	-10,45	-9,40	-8,06	-5,95		0,00			-2,87	-3,91	-4,99	-5,97		-9,07	-15,03	-17,56

SCAVI E BONIFICHE	
STERRO	11,99 m ²
SCOTICO	4,91 m
STERRO GEOGRIGLIE	22,33 m ²
RILEVATI	
RILEVATO	4,39 m ²
INERBIMENTO	12,74 m
TERRENO VEGETALE	3,40 m ²
SOVRASTRUTTURA STRADALE	
STRATO DI USURA	0,19 m ²
STRATO DI BINDER	0,25 m ²
STRATO DI BASE	0,62 m ²
MISTO GRANULARE	1,39 m ²

SEZIONE N°: A-7
 QT. PROG.: 1008,25
 Progr. km: 98,18
 Dist. prec.: 13,24
 Dist. succ.: 26,82



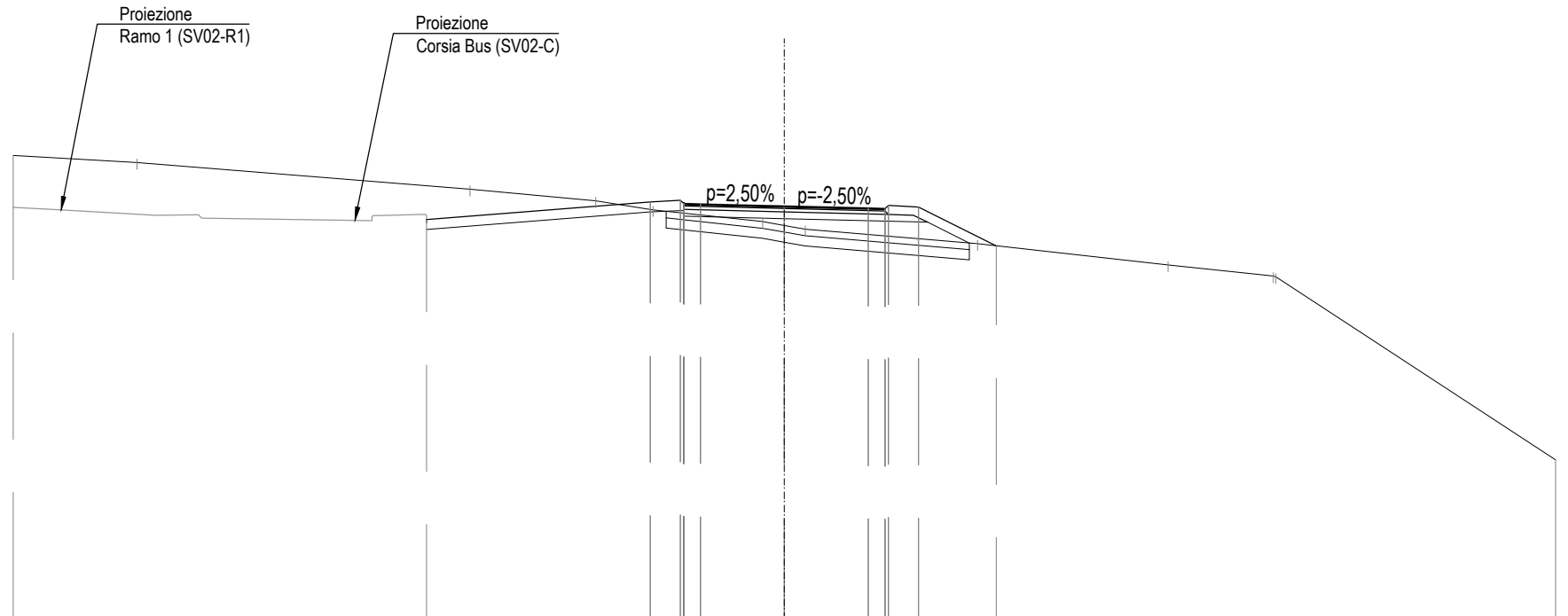
1:200

Qt. rif. 996,00

Quote Progetto					1007,92		1008,38	1008,42	1008,31		1008,25		1008,18	1008,17	1008,22	1005,48		1004,71					
Quote Terreno	1011,51		1010,51	1010,44	1010,36		1010,03		1009,89	1009,81		1009,42				1008,40	1007,85				1002,81	1001,63	996,22
Dist. Parz. Progetto											5,85		0,90	0,50	2,50		2,68	0,50	0,90	1,00	1,70		
Distanze Progetto						-9,85				-4,00	-3,10	-2,50		0,00		-2,68	-3,18	-4,18	-5,17		-6,87		
Distanze Terreno	-22,06		-18,73	-18,05	-17,41		-14,09		-11,11	-9,27		-6,44		-1,21	0,00						-11,04	-15,01	-21,07

SCAVI E BONIFICHE	
STERRO	5,00 m ²
SCOTICO	9,04 m
BONIFICA	2,71 m ²
RILEVATI	
RILEVATO	2,14 m ²
INERBIMENTO	11,37 m
TERRENO VEGETALE	3,17 m ²
SOVRASTRUTTURA STRADALE	
STRATO DI USURA	0,18 m ²
STRATO DI BINDER	0,24 m ²
STRATO DI BASE	0,61 m ²
MISTO GRANULARE	1,41 m ²

SEZIONE N°: A-8
 QT. PROG.: 1006,25
 Progr. km: 125,00
 Dist. prec.: 26,82
 Dist. succ.: 6,42

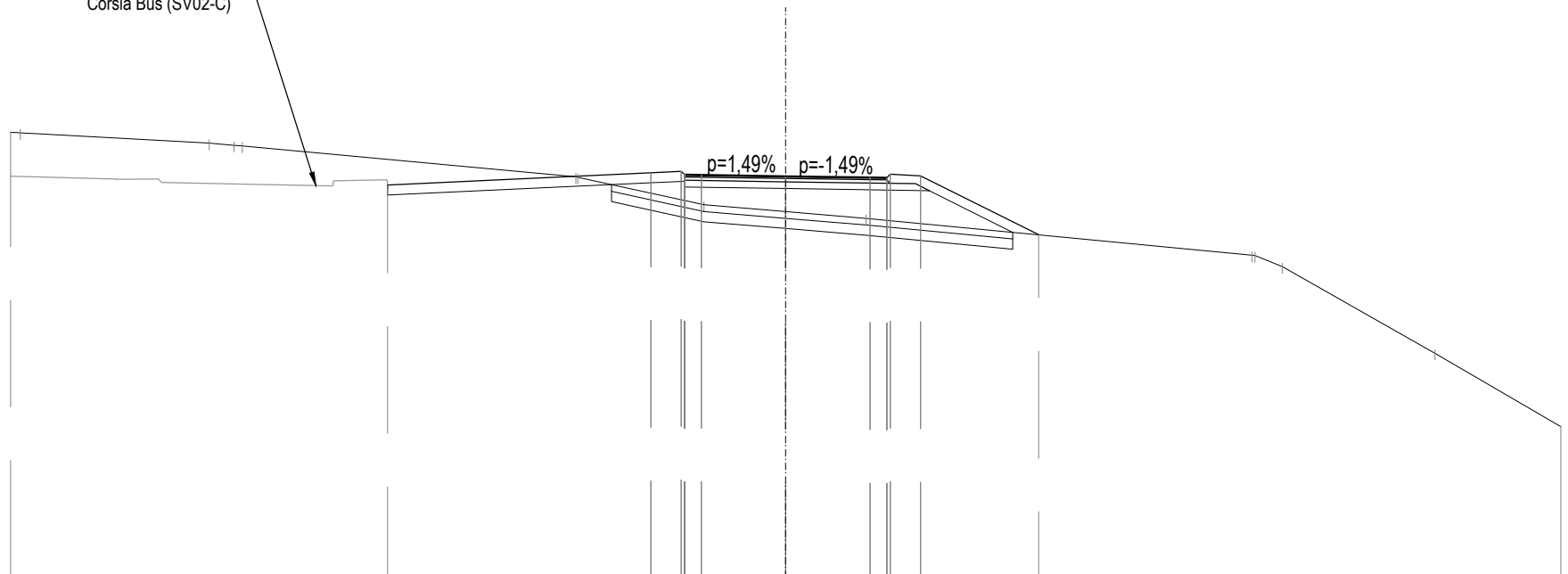


Quote Progetto				1005,86				1006,38	1006,43	1006,32		1006,25		1006,19	1006,15	1006,23		1005,07								
Quote Terreno		1007,56			1006,76			1006,42		1006,15			1005,80	1005,68	1005,57			1005,14				1004,50		1004,17	1004,14	
Dist. Parz. Progetto							6,67		0,90	0,50		2,50	2,50	0,50	0,90		2,32									
Distanze Progetto				-10,67					-4,00	-3,10	-2,50		0,00		2,50	3,00	4,00		6,32							
Distanze Terreno		-19,31			-9,38			-5,63		-3,91			-0,65	0,00	-0,62			-5,76					-11,45		14,59	14,66

SCAVI E BONIFICHE	
STERRO	3,90 m ²
SCOTICO	11,90 m
BONIFICA	3,57 m ²
RILEVATI	
RILEVATO	7,14 m ²
INERBIMENTO	13,82 m
TERRENO VEGETALE	3,86 m ²
SOVRASTRUTTURA STRADALE	
STRATO DI USURA	0,18 m ²
STRATO DI BINDER	0,24 m ²
STRATO DI BASE	0,61 m ²
MISTO GRANULARE	1,41 m ²

SEZIONE N°: A-9
 QT. PROG.: 1005,83
 Progr. km: 131,42
 Dist. prec.: 6,42
 Dist. succ.: 9,27

Proiezione
 Corsia Bus (SV02-C)



1:200

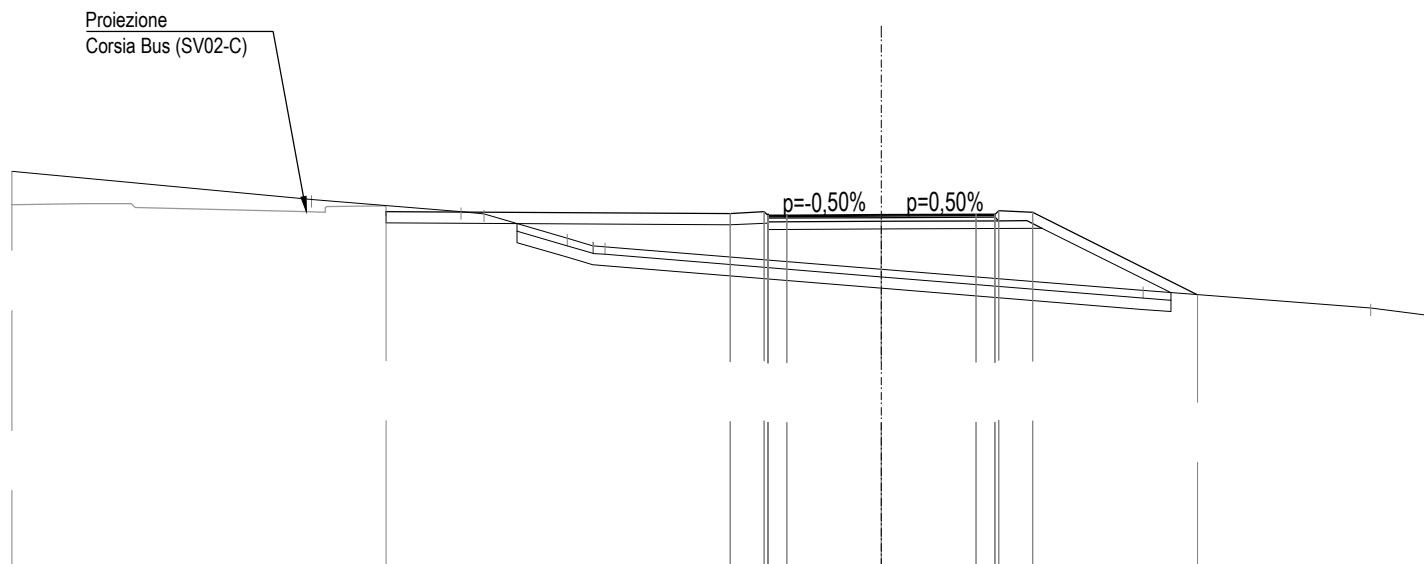
Qt. rif. 994,00

Quote Progetto			1005,57			1005,93	1005,98	1005,87	1005,83		1005,80	1005,76	1005,84		1004,09		
Quote Terreno		1006,81	1006,75	1006,73		1005,81	1005,80		1004,98	1004,78		1004,58			1003,49	1003,15	1000,58
Dist. Parz. Progetto					7,81		0,90	0,50	2,50	2,50		0,50	0,90	3,50			
Distanze Progetto				-11,81			-4,00	-3,10	-2,50	0,00		-2,50	-3,00	-4,00	-7,50		
Distanze Terreno		-17,10	-16,37	-16,13		-6,23	-6,17		-2,42	0,00		-2,38			13,84	14,74	19,27

SCAVI E BONIFICHE	
STERRO	1,04 m ²
SCOTICO	17,30 m
BONIFICA	5,19 m ²
RILEVATI	
RILEVATO	14,64 m ²
INERBIMENTO	16,06 m
TERRENO VEGETALE	4,45 m ²
SOVRASTRUTTURA STRADALE	
STRATO DI USURA	0,18 m ²
STRATO DI BINDER	0,24 m ²
STRATO DI BASE	0,60 m ²
MISTO GRANULARE	1,41 m ²

SEZIONE N°: A-10
 QT. PROG.: 1005,39
 Progr. km: 140,70
 Dist. prec.: 9,27
 Dist. succ.: 7,99

Proiezione
 Corsia Bus (SV02-C)



1:200

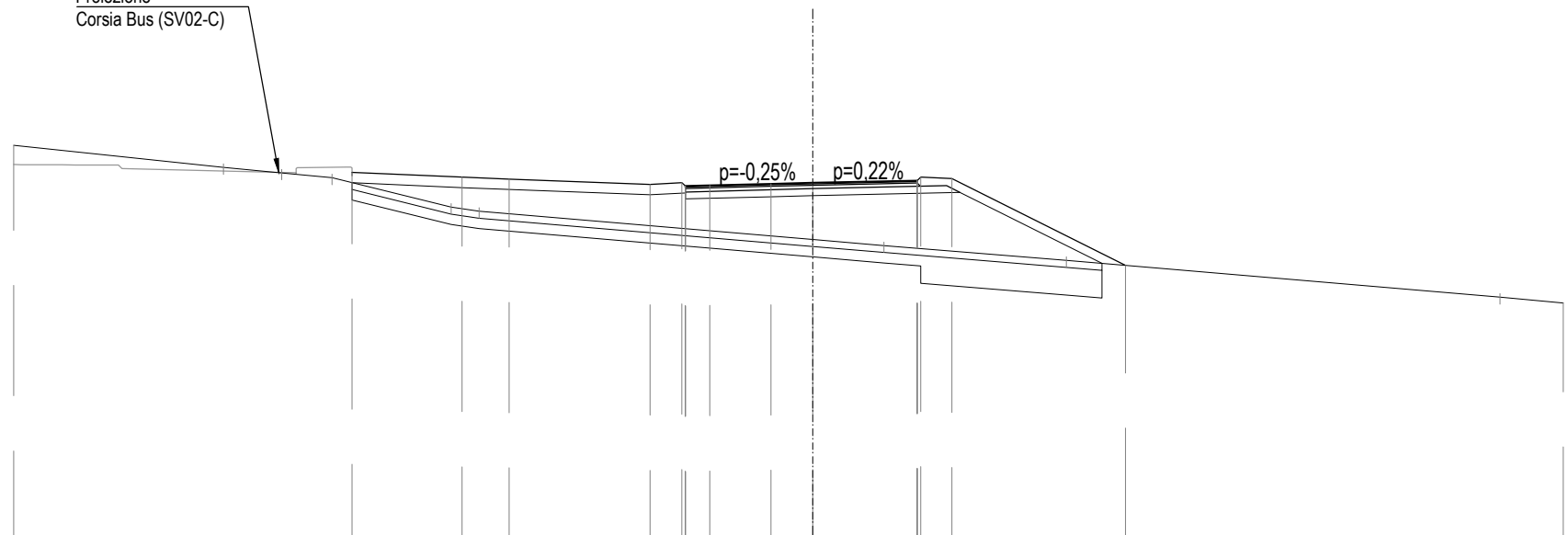
Qt. rif. 996,00

Quote Progetto		1005,48		1005,43	1005,47	1005,38	1005,39	1005,40	1005,50	1005,46	1003,28		
Quote Terreno		1005,80	1005,48	1005,41	1004,77	1004,58	1004,55	1003,95	1003,39		1002,93	1002,70	
Dist. Parz. Progetto			9,10	0,90	0,50	2,50	2,50	0,50	0,90	4,36			
Distanze Progetto		-13,10		-4,00	-3,10	-2,50	0,00	2,50	3,10	4,00	8,36		
Distanze Terreno		-15,07	-11,12	-10,52	-8,31	-7,63	-7,31	0,00			6,92	12,94	14,73

SCAVI E BONIFICHE	
SCOTICO	21,59 m
BONIFICA	9,08 m ²
RILEVATI	
RILEVATO	19,77 m ²
INERBIMENTO	16,27 m
TERRENO VEGETALE	4,42 m ²
SOVRASTRUTTURA STRADALE	
STRATO DI USURA	0,20 m ²
STRATO DI BINDER	0,27 m ²
STRATO DI BASE	0,67 m ²
MISTO GRANULARE	1,54 m ²

SEZIONE N°: A-11
 QT. PROG.: 1005,16
 Progr. km: 148,69
 Dist. prec.: 7,99
 Dist. succ.: 21,36

Proiezione
 Corsia Bus (SV02-C)



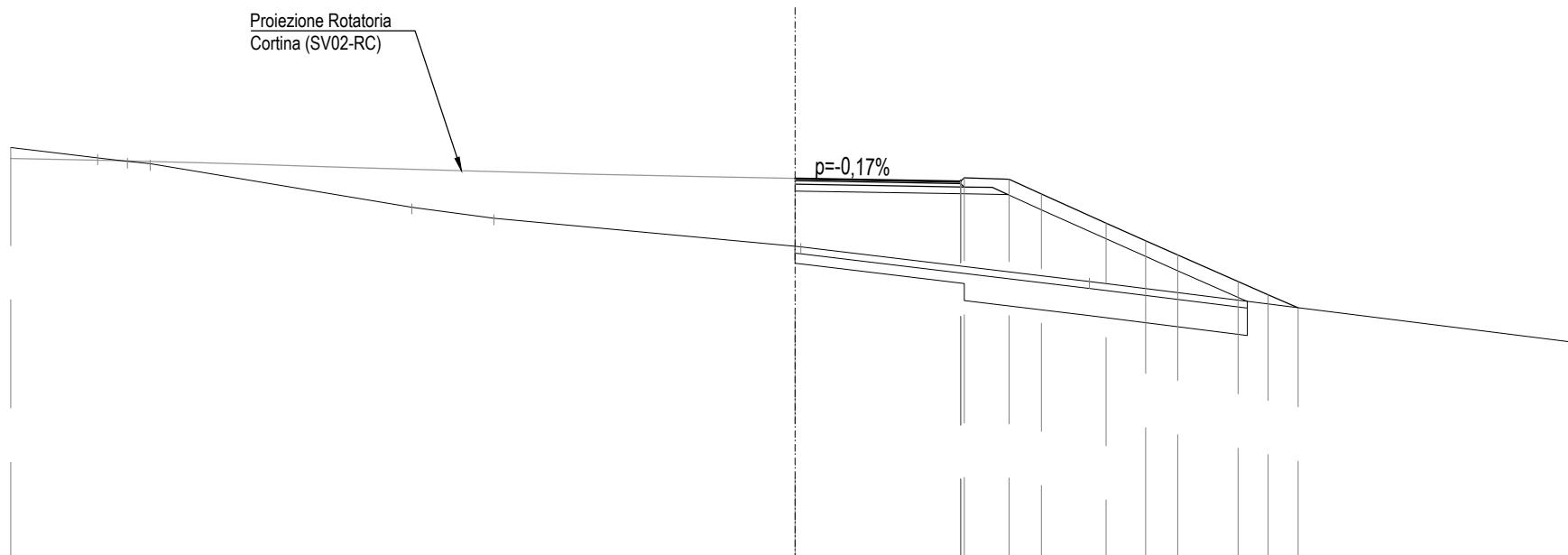
1:200

Qt. rif. 995,00

Quote Progetto			1005,46		1005,32		1005,27		1005,12		1005,17		1005,08		1005,13		1005,16		1005,23		1005,28		1002,78				
Quote Terreno		1005,60		1005,44		1005,31		1004,46		1004,34							1003,53		1003,35				1002,93			1001,87	1001,70
Dist. Parz. Progetto					3,17		1,36		4,05		0,91		0,71		1,76		1,20		3,00		0,90		5,00				
Distanze Progetto					-13,27		-10,10		-8,74		-4,69		-3,78		-2,97		-1,20		0,00		-3,00		-4,00		-8,99		
Distanze Terreno		-16,97		-15,28		-13,84		-10,41		-9,60							0,00		-2,04				-7,29			-19,78	-21,59

SCAVI E BONIFICHE	
SCOTICO	13,25 m
BONIFICA	8,12 m ²
RILEVATI	
RILEVATO	19,95 m ²
INERBIMENTO	10,73 m
TERRENO VEGETALE	3,98 m ²
SOVRASTRUTTURA STRADALE	
STRATO DI USURA	0,15 m ²
STRATO DI BINDER	0,19 m ²
STRATO DI BASE	0,49 m ²
MISTO GRANULARE	1,20 m ²

SEZIONE N°: A-12
 QT. PROG.: 1005,20
 Progr. km: 170,06
 Dist. prec.: 21,36
 Dist. succ.: 4,66



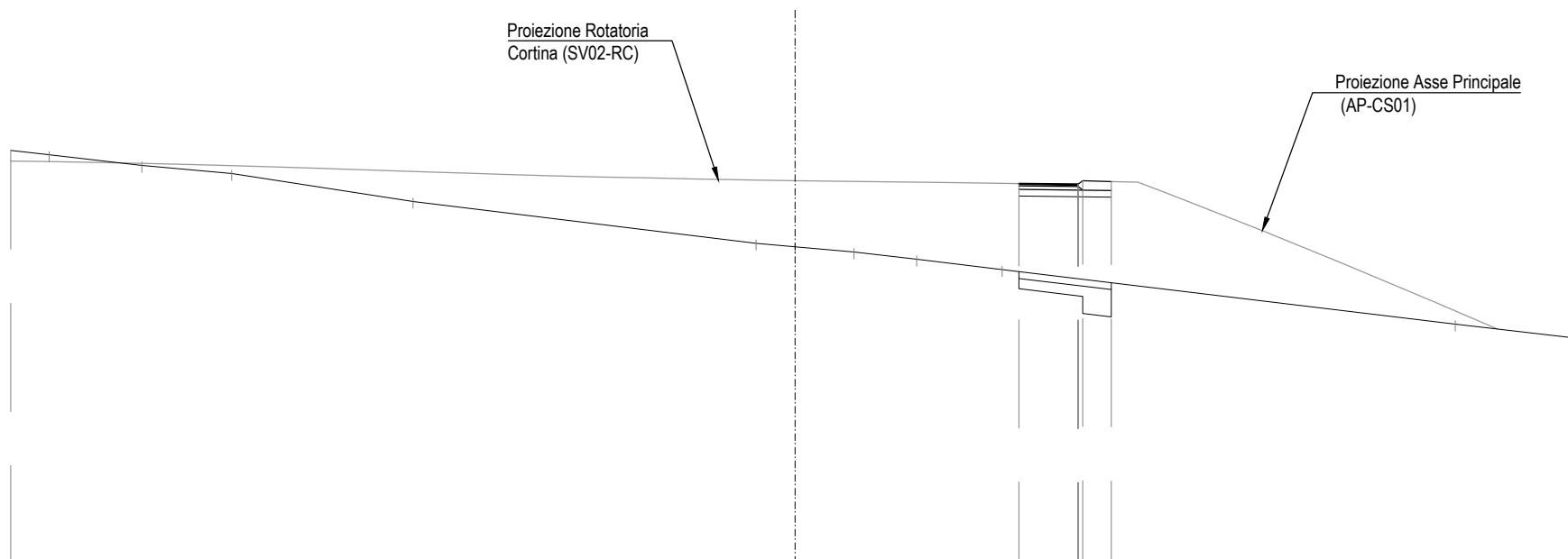
1:200

Qt. rif. 994,00

Quote Progetto						1005,20	1005,12	1005,22	1005,17	1004,74	1003,89	1003,37	1002,95	1002,17	1001,78	1001,40
Quote Terreno	1005,80	1005,69	1005,63		1004,35	1004,03	1003,20	1003,19			1002,17					
Dist. Parz. Progetto							4,85	1,31	0,96	1,90	1,16	0,94	1,77	0,88	0,88	
Distanze Progetto						0,00	4,85	4,96	6,27	7,22	9,12	10,27	11,21	12,99	13,87	14,75
Distanze Terreno	-20,45	-19,58	-18,91		-11,24	-8,84	-0,00	-0,17			-8,63					

SCAVI E BONIFICHE	
SCOTICO	2,71 m
BONIFICA	1,23 m ²
RILEVATI	
RILEVATO	6,40 m ²
INERBIMENTO	1,01 m
TERRENO VEGETALE	0,25 m ²
SOVRASTRUTTURA STRADALE	
STRATO DI USURA	0,05 m ²
STRATO DI BINDER	0,07 m ²
STRATO DI BASE	0,18 m ²
MISTO GRANULARE	0,54 m ²

SEZIONE N°: A-13
 QT. PROG.: 1005,26
 Progr. km: 174,72
 Dist. prec.: 4,66



1:200

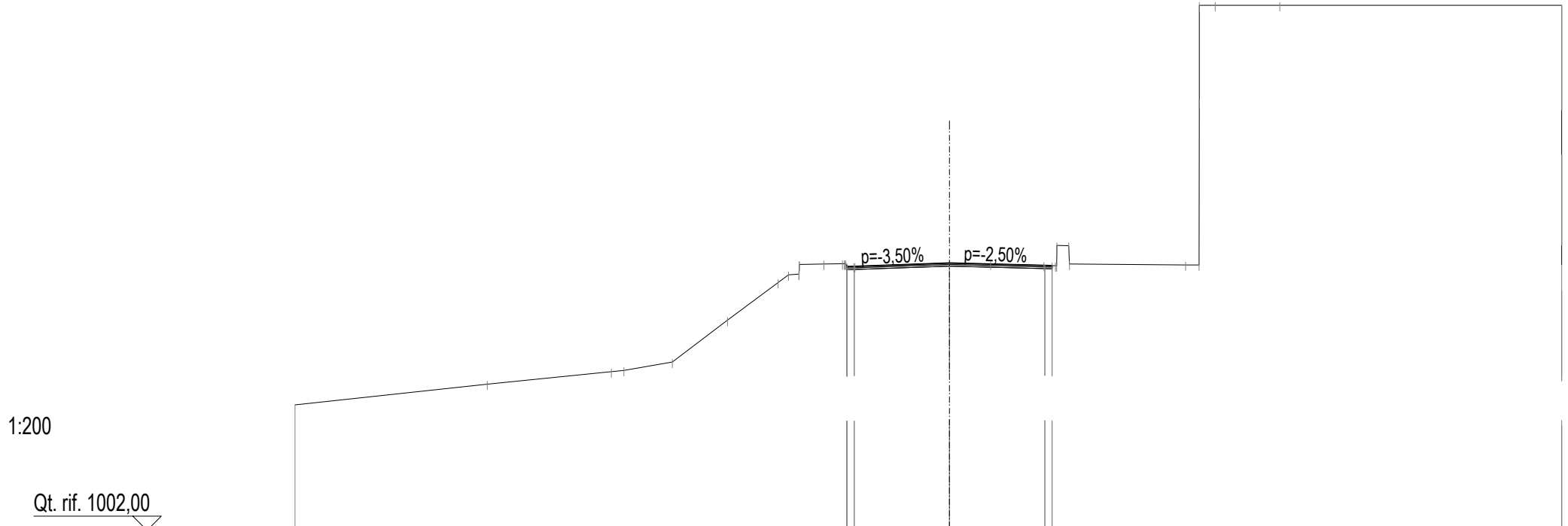
Qt. rif. 994,00

Quote Progetto												1005,17	1005,15	1005,23			
Quote Terreno	-1006,01	-1005,70	-1005,46	-1004,65								-1003,42	-1003,32	-1003,16	-1002,95	-1002,64	-1001,05
Dist. Parz. Progetto														1,73	0,84		
Distanze Progetto												6,56	8,29	9,27			
Distanze Terreno	-21,87	-19,16	-16,52	-11,21								-1,15	0,00	1,72	3,56	6,07	19,36

Asse B - Raccordo S.S.51

SCAVI E BONIFICHE	
SCARIFICA	0,82 m ²
SOVRASTRUTTURA STRADALE	
STRATO DI USURA	0,36 m ²
STRATO DI BINDER	0,43 m ²

SEZIONE N°: B-1
 QT. PROG.: 1011,40
 Progr. km: 0,00
 Dist. succ.: 25,00



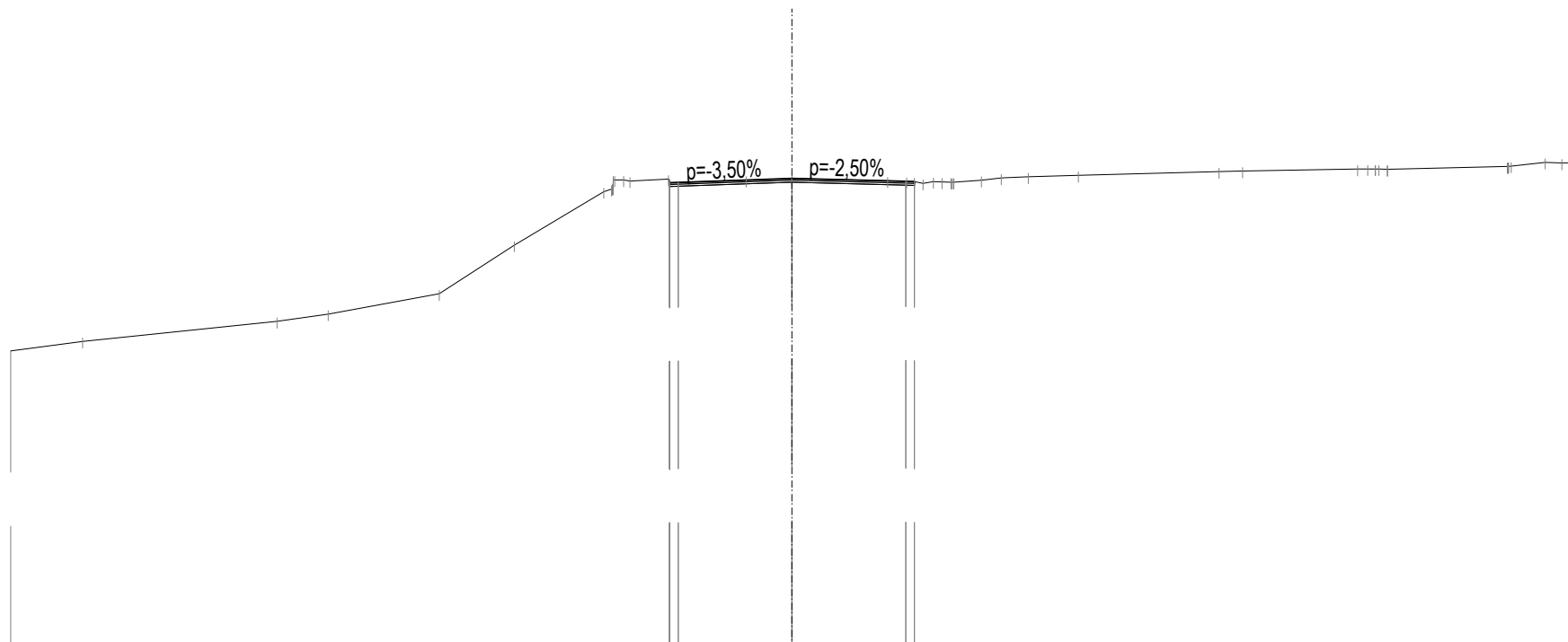
Quote Progetto								1011,22	1011,28		1011,40		1011,31	1011,31							
Quote Terreno		1007,14	1007,58	1007,63	1007,92	1009,39	1010,72	1011,01	1011,37	1011,38	1011,29	1011,40	1011,37	1011,32	1012,01	1011,37	1011,34	1020,46	1020,46	1020,46	
Dist. Parz. Progetto											3,35		3,35								
Distanze Progetto										-3,60	-3,35	0,00		-3,35							
Distanze Terreno		-16,24	-11,88	-11,44	-9,74	-7,80	-6,03	-5,30	-4,41	-3,76	-3,33	0,00	-1,44	-3,32	4,19	4,21	-8,30	-8,78	-9,34	-11,60	-21,51

SCAVI E BONIFICHE	
SCARIFICA	0,79 m ²
SOVRASTRUTTURA STRADALE	
STRATO DI USURA	0,36 m ²
STRATO DI BINDER	0,43 m ²

SEZIONE N°: B-2
 QT. PROG.: 1011,81
 Progr. km: 25,00
 Dist. prec.: 25,00
 Dist. succ.: 7,94

1:200

Qt. rif. 998,00



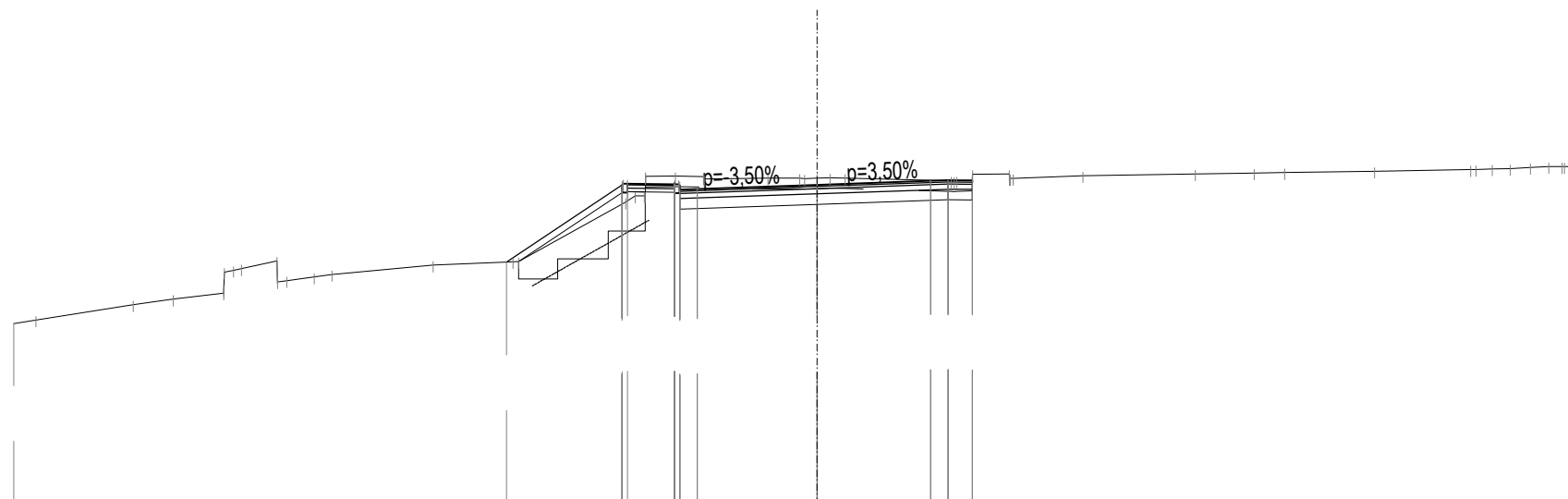
Quote Progetto							1011,64 1011,69		1011,81		1011,73 1011,72								
Quote Terreno	1007,01		1007,60	1007,82	1008,41	1009,85	1011,43 1011,77 1011,74	1011,79 1011,69	1011,76	1011,81		1011,74 1011,73 1011,72 1011,70	1011,76 1011,83 1011,86	1011,90		1012,02 1012,03		1012,09 1012,10 1012,08	1012,17 1012,18 1012,29
Dist. Parz. Progetto									3,35	3,35									
Distanze Progetto							-3,60 -3,35		0,00			-3,35							
Distanze Terreno	-20,89		-15,16	-13,65	-10,38	-8,18	-5,54 -4,96 -4,77	-3,64 -3,60	-1,35	0,00		-2,81 -3,38 -4,17 -4,68	-5,57 -6,16 -6,95	-8,43		-12,57 -13,26		-16,65 -17,17 -17,53	21,07 21,18 -22,17

SCAVI E BONIFICHE	
STERRO	3,71 m ²
DEMOLIZIONE	2,81 m ²
GRADONATURA	3,82 m
RILEVATI	
RILEVATO	0,62 m ²
INERBIMENTO	3,98 m
TERRENO VEGETALE	0,69 m ²
SOVRASTRUTTURA STRADALE	
STRATO DI USURA	0,42 m ²
STRATO DI BINDER	0,50 m ²
STRATO DI BASE	1,26 m ²
MISTO GRANULARE	2,51 m ²
MANUFATTI	
CORDOLO	0,07 m ²
PAVIMENTAZIONE MARCIAPIEDE	
STRATO DI USURA MARCIAPIEDE	1,35 m
MASSETTO	1,35 m
FONDAZIONE MARCIAPIEDE	0,14 m ²

SEZIONE N°: B-4
 QT. PROG.: 1012,13
 Progr. km: 55,39
 Dist. prec.: 22,44
 Dist. succ.: 19,61

1:200

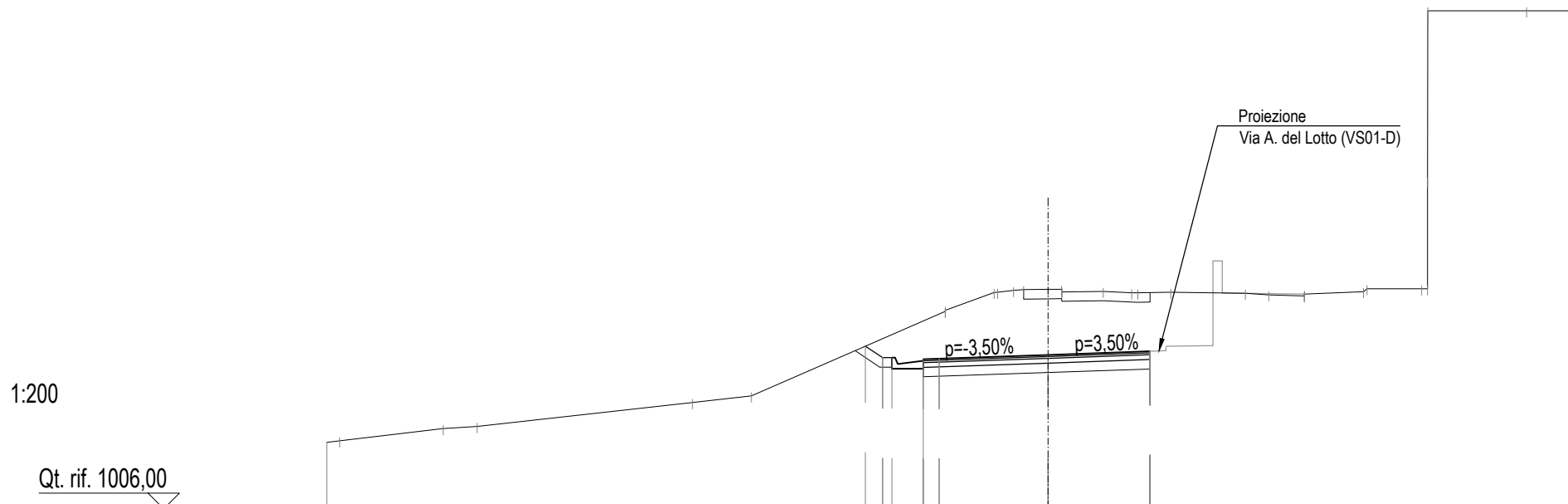
Qt. rif. 1003,00



Quote Progetto				1009,91		1012,00	1012,12		1011,94	1012,01		1012,13		1012,24	1012,21	1012,20	1012,25																																			
Quote Terreno		-1008,69		-1008,85		-1009,03	-1009,72		-1009,95	-1009,38		-1009,48	-1009,56		-1009,83		-1009,92	-1009,93		-1011,63	-1011,81		-1012,37	-1012,36	-1012,29		-1012,31	-1012,31	-1012,31	-1012,32		-1012,24	-1012,25	-1012,43	-1012,43	-1012,31		-1012,39		-1012,44		-1012,46	-1012,48		-1012,51		-1012,56	-1012,58	-1012,59	-1012,62	-1012,65	-1012,64
Dist. Parz. Progetto										3,31		1,35	0,50		3,43																	0,50	0,69																			
Distanze Progetto								-8,90			-5,58		-3,93	-3,43																	3,25	3,75	4,44																			
Distanze Terreno		-19,58		-18,44		-16,99	-16,48		-15,46	-15,19	-14,40	-13,89		-11,00		-8,71	-8,54		-5,48	-4,95	-4,06	-3,25	-3,24		-1,41	-0,50	-0,00	-0,80			3,84	4,44	4,45	5,50	5,61		-7,61		-10,83		-12,51	-13,38		-15,96		-18,71	-19,33	-19,84	-20,42	-20,94	-21,60	

SCAVI E BONIFICHE	
STERRO	18,56 m ²
DEMOLIZIONE	1,21 m ²
RILEVATI	
INERBIMENTO	0,96 m
TERRENO VEGETALE	0,28 m ²
SOVRASTRUTTURA STRADALE	
STRATO DI USURA	0,36 m ²
STRATO DI BINDER	0,43 m ²
STRATO DI BASE	1,08 m ²
MISTO GRANULARE	2,17 m ²
MANUFATTI	
CANALETTA	0,22 m ²

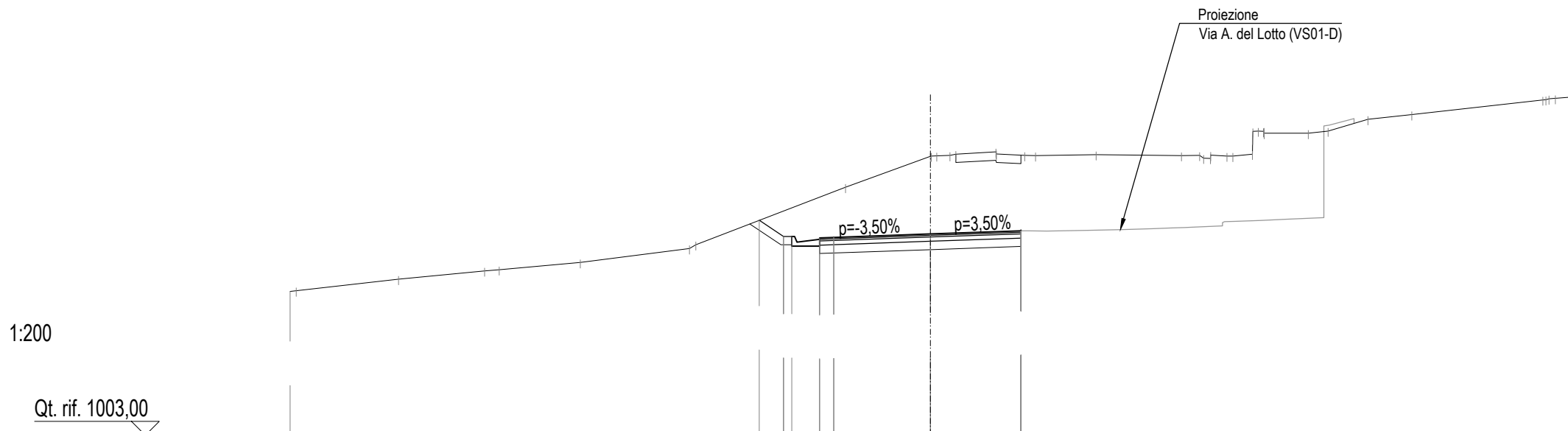
SEZIONE N°: B-6
 QT. PROG.: 1010,91
 Progr. km: 84,12
 Dist. prec.: 9,12
 Dist. succ.: 8,60



Quote Progetto					1011,18	1010,82	1010,82	1010,72	1010,78		1010,91	1011,02																	
Quote Terreno		1008,56	1008,63					1012,29	1012,33	1012,90	1012,96	1012,98	1012,99	1012,91	1012,93	1012,89	1012,88	1012,90	1012,87	1012,82	1012,78	1012,84	1012,92	1013,02	1013,01	1021,87	1021,87		
Dist. Parz. Progetto						0,55	1,00	0,50		3,48		3,25																	
Distanze Progetto						-5,83	-5,28	-4,98	-3,98	-3,48		0,00		3,25															
Distanze Terreno		-19,29	-18,21								-1,73	-1,10	-0,78	-0,00	-0,44	1,75	2,66	2,85	3,91	6,28	7,04	8,16	8,17	10,06	10,17	11,91	12,10	15,26	16,94

SCAVI E BONIFICHE	
STERRO	23,69 m ²
DEMOLIZIONE	0,70 m ²
RILEVATI	
INERBIMENTO	1,35 m
TERRENO VEGETALE	0,40 m ²
SOVRASTRUTTURA STRADALE	
STRATO DI USURA	0,36 m ²
STRATO DI BINDER	0,43 m ²
STRATO DI BASE	1,08 m ²
MISTO GRANULARE	2,17 m ²
MANUFATTI	
CANALETTA	0,22 m ²

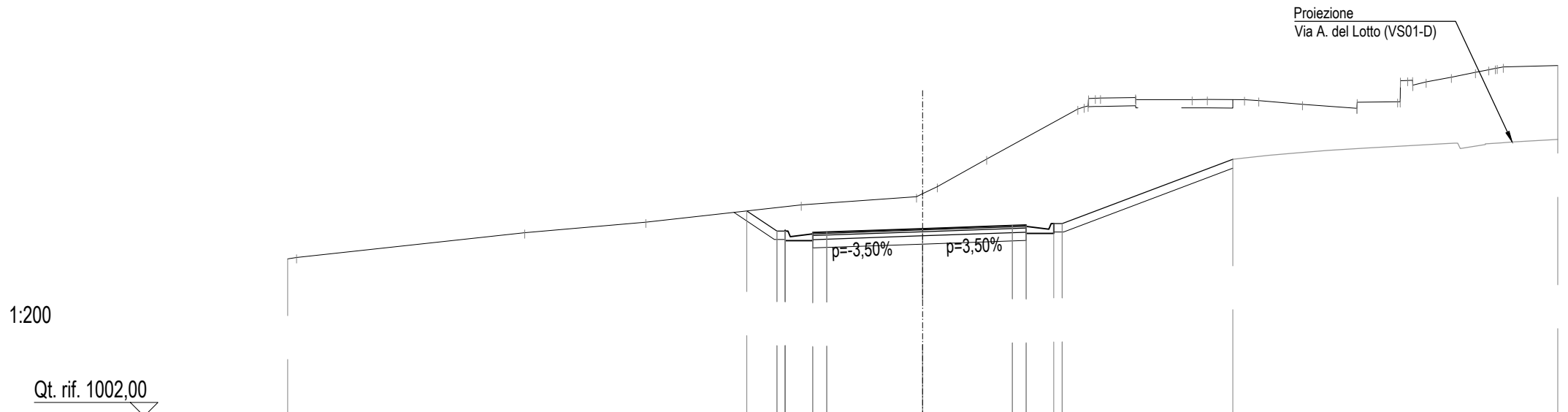
SEZIONE N°: B-7
 QT. PROG.: 1010,23
 Progr. km: 92,71
 Dist. prec.: 8,60
 Dist. succ.: 17,91



Quote Progetto					1010,72	1010,14	1010,14	1010,04	1010,11		1010,23	1010,34																	
Quote Terreno	1008,61	1008,91	1008,95	1009,20	1009,71	1009,85			1011,91		1013,02	1013,05	1013,09	1013,18	1013,10	1013,05	1013,04	1013,08	1013,05	1013,06	1013,03	1013,10	1013,85	1013,85	1013,93	1014,35	1014,52	1015,05	
Dist. Parz. Progetto							0,87	1,00	0,30	3,48		3,25																	
Distanze Progetto							-6,15	-5,28	-4,98	-3,98	-3,48		3,25																
Distanze Terreno	-19,11	-16,01	-15,49	-12,58	-8,66	-8,43				-3,05	-0,00	-0,70	0,91	2,35	2,36	3,38	3,78	-5,95		-9,01	-9,67	-10,65	-11,57	-11,99	-13,57	-14,28	-15,71	-17,28	-21,99

SCAVI E BONIFICHE	
STERRO	45,24 m ²
DEMOLIZIONE	1,57 m ²
RILEVATI	
INERBIMENTO	8,52 m
TERRENO VEGETALE	2,55 m ²
SOVRASTRUTTURA STRADALE	
STRATO DI USURA	0,39 m ²
STRATO DI BINDER	0,46 m ²
STRATO DI BASE	1,16 m ²
MISTO GRANULARE	2,32 m ²
MANUFATTI	
CANALETTA	0,44 m ²

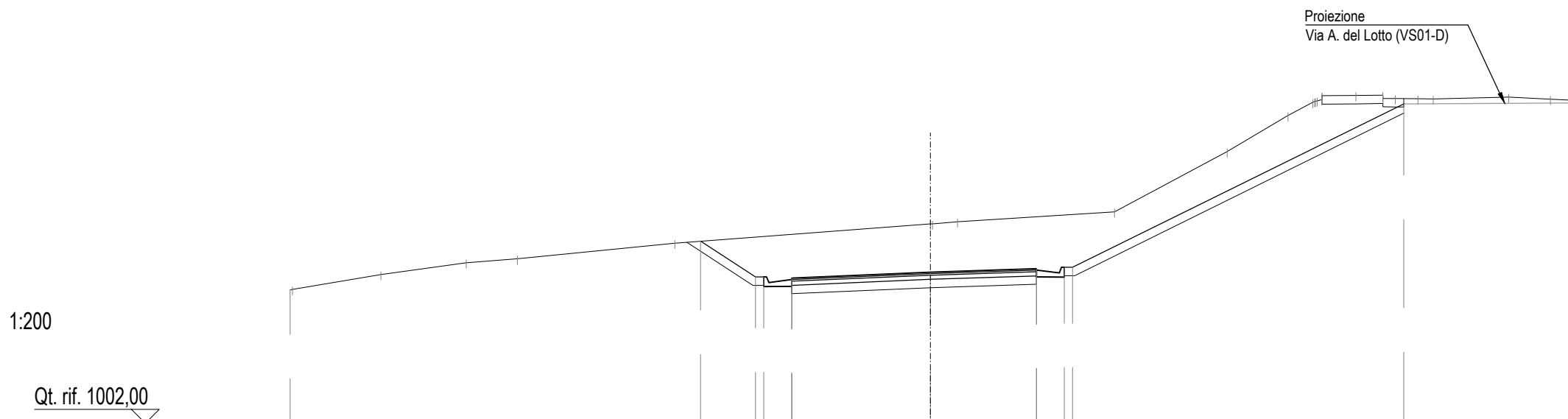
SEZIONE N°: B-8
 QT. PROG.: 1008,80
 Progr. km: 110,63
 Dist. prec.: 17,91
 Dist. succ.: 17,06



Quote Progetto				1009,44	1008,71	1008,71	1008,67		1008,80		1008,91	1008,88	1008,88	1008,96		1011,31																						
Quote Terreno		1008,65		1009,03		1009,66			1009,95	1010,32		1011,32		1013,13	1013,52	1013,54	1013,47	1013,47	1013,46	1013,43		1013,30	1013,16	1013,38	1013,39	1014,17	1014,11	1014,28	1014,46	1014,60	1014,65							
Dist. Parz. Progetto						1,10	1,00	0,30	3,48		3,25		0,50	1,00		6,18																						
Distanze Progetto						-6,38	-5,28	-4,98	-3,98	-3,48		0,00		-3,25	-3,75	-4,75	-5,05				-11,23																	
Distanze Terreno		-14,42		-10,03				-4,40			-0,23	-0,53		-2,31		-5,62	-6,25	-6,44	-7,71	-7,72		-9,76	-10,31		-11,66	-12,17		-13,76		15,73	15,74	17,20	17,74	18,24	19,15	20,02	20,75	21,03

SCAVI E BONIFICHE	
STERRO	46,62 m ²
DEMOLIZIONE	0,88 m ²
RILEVATI	
RILEVATO	0,00 m ²
INERBIMENTO	16,22 m
TERRENO VEGETALE	4,86 m ²
SOVRASTRUTTURA STRADALE	
STRATO DI USURA	0,44 m ²
STRATO DI BINDER	0,53 m ²
STRATO DI BASE	1,32 m ²
MISTO GRANULARE	2,64 m ²
MANUFATTI	
CANALETTA	0,44 m ²

SEZIONE N°: B-9
 QT. PROG.: 1007,43
 Progr. km: 127,69
 Dist. prec.: 17,06
 Dist. succ.: 20,55



Quote Progetto					1008,54	1007,26	1007,26	1007,17	1007,22		1007,43		1007,51	1007,56	1007,61	1007,60				1013,48								
Quote Terreno		1007,35	1007,77	1007,91	1008,47						1009,16	1009,25				1009,60		1011,76	1013,06	1013,53	1013,77	1013,78	1013,79	1013,67	1013,66	1013,66	1013,72	
Dist. Parz. Progetto						1,97	1,01	4,98				3,80	1,00					11,90										
Distanze Progetto						-8,26	-6,29	-3,99	-4,98		0,00			3,80	4,80	5,10									17,00			
Distanze Terreno		-19,74	-16,67	-14,84	-9,18						0,00	-0,97				-6,61			10,66	12,84	13,73	14,06	15,28	16,24	16,69	17,51	18,06	-20,76

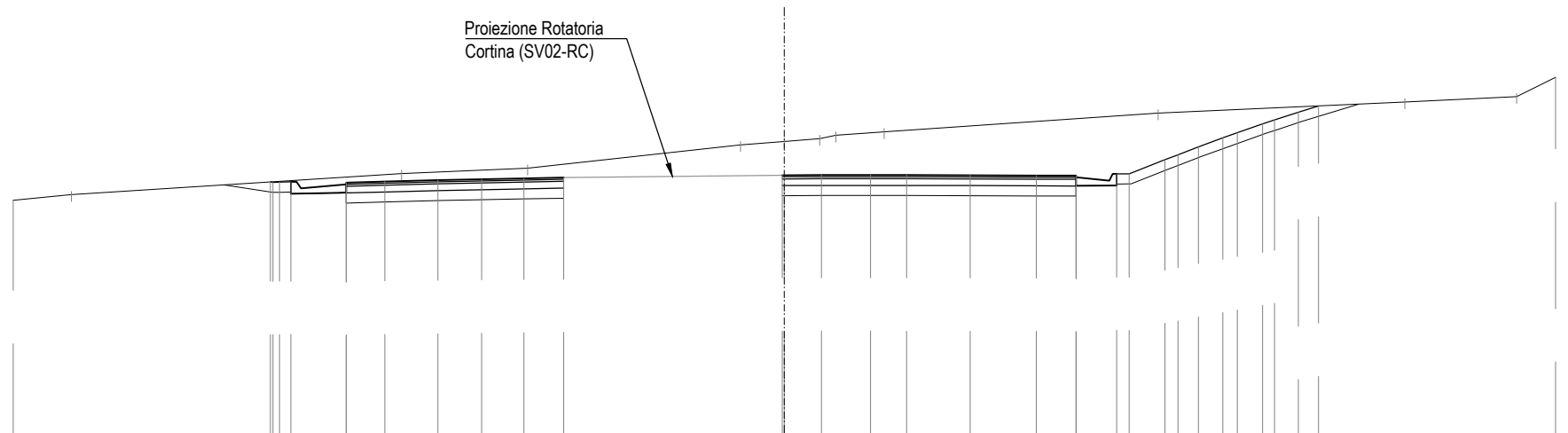
SCAVI E BONIFICHE	
STERRO	34,09 m ²
RILEVATI	
RILEVATO	0,00 m ²
INERBIMENTO	6,98 m
TERRENO VEGETALE	2,09 m ²
SOVRASTRUTTURA STRADALE	
STRATO DI USURA	0,76 m ²
STRATO DI BINDER	0,92 m ²
STRATO DI BASE	3,05 m ²
MISTO GRANULARE	4,58 m ²
MANUFATTI	
CANALETTA	0,63 m ²

SEZIONE N°: B-10
 QT. PROG.: 1006,71
 Progr. km: 148,24
 Dist. prec.: 20,55
 Dist. succ.: 4,05

Proiezione Rotatoria
 Cortina (SV02-RC)

1:200

Qt. rif. 999,00



Quote Progetto		1006,51	1006,51	1006,49	1006,44	1006,52	1006,56	1006,59	1006,61	1006,64	1006,71	1006,71	1006,71	1006,71	1006,71	1006,70	1006,70	1006,65	1006,75	1006,75	1007,17	1007,55	1007,82	1007,98	1008,24	1008,36	1008,59	1008,78
Quote Terreno	1006,13				1006,76				1006,92		1007,62	1007,72	1007,80	1007,90	1008,00						1008,56						1008,89	1009,05
Dist. Parz. Progetto			1,65	1,15	1,58	1,31	1,26	1,19		6,52		1,11	1,46	1,07	1,90	1,97	1,19	1,22	1,06	0,61	0,73	0,76	0,71	0,60				
Distanze Progetto		-15,33	-14,72	-13,07	-11,92	-10,33	-9,03	-7,77	-6,58		-0,07	0,00	1,11	2,57	3,64	5,54	7,51	8,70	9,92	10,29	11,35	12,35	13,08	13,51	14,27	14,62	15,33	15,93
Distanze Terreno	-21,27				-11,42			-7,66		-1,31	0,00	1,05	1,53	2,98						11,14						18,51	21,84	

SEZIONE N°: B-11
 QT. PROG.: 1006,80
 Progr. km: 152,29
 Dist. prec.: 4,05

Proiezione Rotatoria
 Cortina (SV02-RC)

1:200

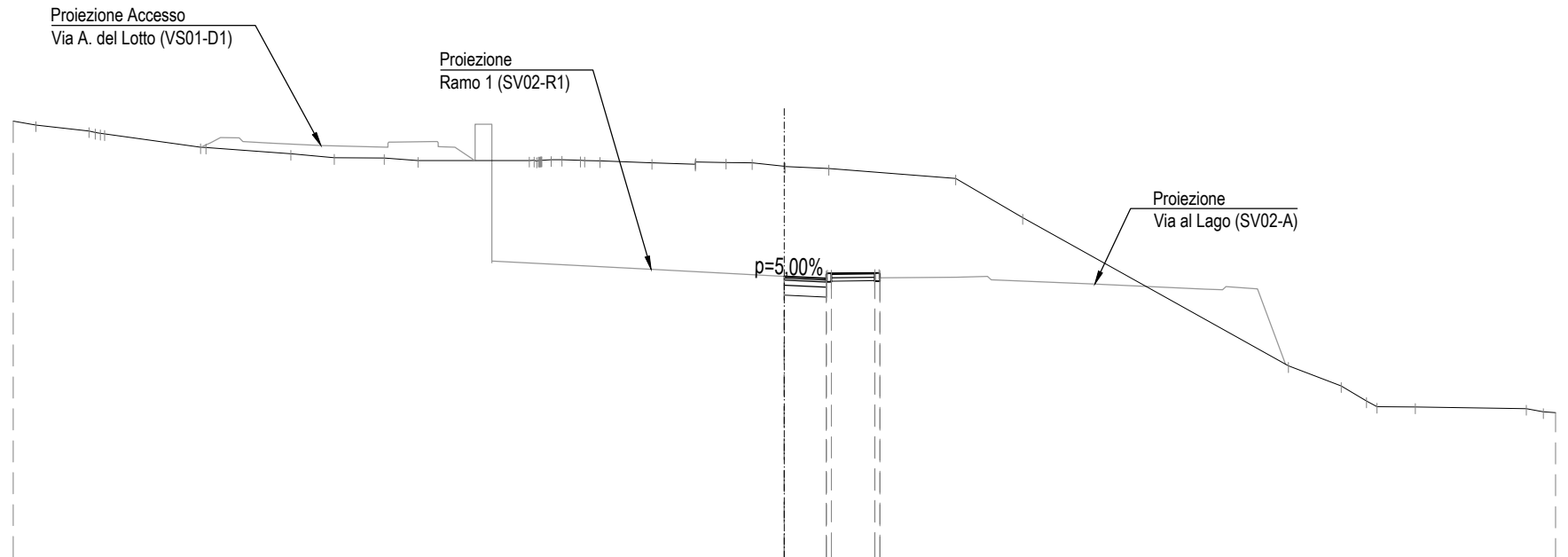
Qt. rif. 997,00

Quote Progetto	<div style="text-align: center; margin-bottom: 10px;"> </div> <div style="display: flex; justify-content: space-between; margin-top: 10px;"> 1006,20 1006,40 1006,48 1007,16 1007,35 1007,47 1007,88 1008,42 1008,47 1008,49 </div>										
Quote Terreno											
Dist. Parz. Progetto											
Distanze Progetto	<div style="text-align: center; margin-top: 10px;"> -12,93 -9,63 -8,87 -0,00 -2,36 -3,21 -5,18 -12,82 -13,46 -14,04 </div>										
Distanze Terreno											

Asse C - Corsia Bus

SCAVI E BONIFICHE	
STERRO	10,09 m ²
SOVRASTRUTTURA STRADALE	
STRATO DI USURA	0,06 m ²
STRATO DI BINDER	0,08 m ²
STRATO DI BASE	0,19 m ²
MISTO GRANULARE	0,38 m ²
MANUFATTI	
CORDOLO	0,07 m ²
PAVIMENTAZIONE MARCIAPIEDE	
STRATO DI USURA MARCIAPIEDE	1,30 m
MASSETTO	1,30 m
FONDAZIONE MARCIAPIEDE	0,13 m ²

SEZIONE N°: C-1
 QT. PROG.: 1010,39
 Progr. km: 0,00
 Dist. succ.: 16,78



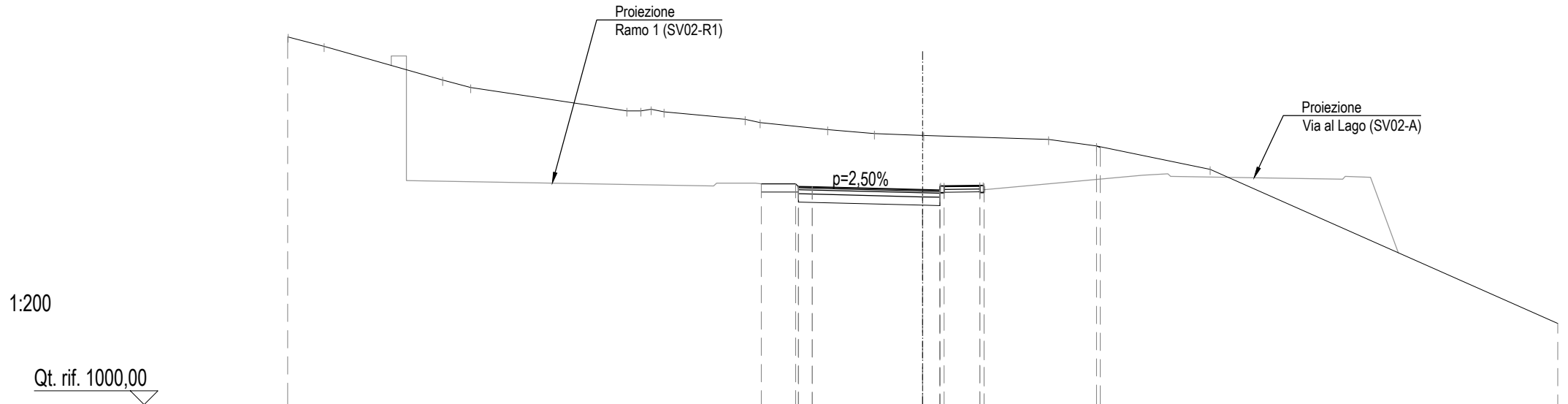
1:200

Qt. rif. 1002,00

Quote Progetto										1010,39	1010,28	1010,33															
Quote Terreno	1014,73	1014,64	1014,25	1014,24	1014,05	1013,93	1013,93	1013,84	1013,85	1013,87	1013,85	1013,84	1013,78	1013,73	1013,79	1013,78	1013,68	1013,61	1013,32	1012,15	1007,73	1007,13	1006,68	1006,51	1006,50	1006,45	
Dist. Parz. Progetto											1,25	1,30															
Distanze Progetto											0,00	1,25															
Distanze Terreno	20,74	20,27	17,41	17,26	14,72	13,43	11,94	10,93	7,61	6,96	6,08	5,50	3,95	2,66	1,74	0,96	0,00	1,33	5,11	7,11	15,03	16,61	17,36	17,88	18,82	22,13	

SCAVI E BONIFICHE	
STERRO	19,77 m ²
RILEVATI	
INERBIMENTO	1,39 m
TERRENO VEGETALE	0,40 m ²
SOVRASTRUTTURA STRADALE	
STRATO DI USURA	0,26 m ²
STRATO DI BINDER	0,31 m ²
STRATO DI BASE	0,77 m ²
MISTO GRANULARE	1,54 m ²
MANUFATTI	
CORDOLO	0,07 m ²
PAVIMENTAZIONE MARCIAPIEDE	
STRATO DI USURA MARCIAPIEDE	1,30 m
MASSETTO	1,30 m
FONDAZIONE MARCIAPIEDE	0,13 m ²

SEZIONE N°: C-2
 QT. PROG.: 1007,79
 Progr. km: 33,55
 Dist. prec.: 1,34
 Dist. succ.: 11,42



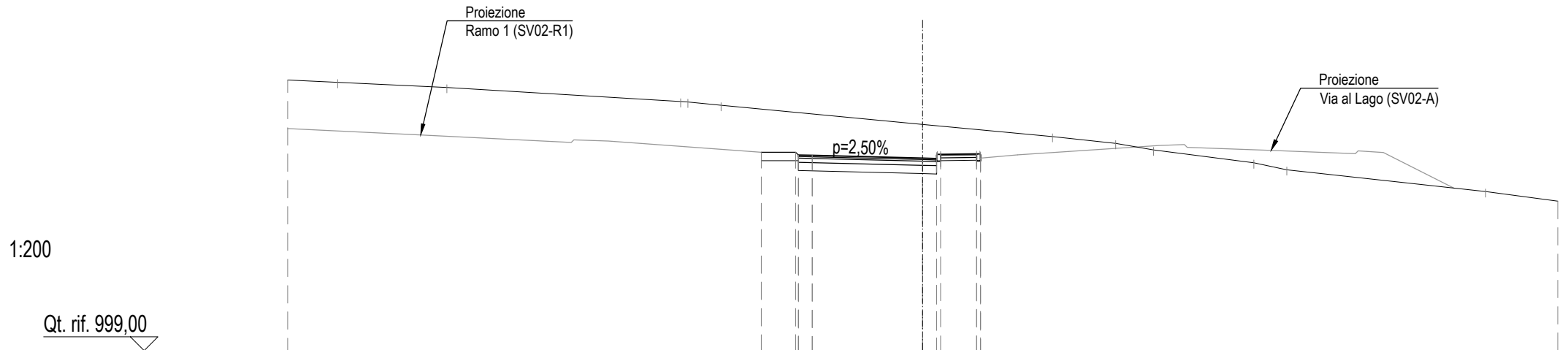
1:200

Qt. rif. 1000,00

Quote Progetto	1008,00 1008,00 1007,89 1007,79 1007,77 1007,72																
Quote Terreno	-1012,98	-1011,75	-1011,49	-1010,64	-1010,64	-1010,61	-1010,33	-1010,22	-1009,96	-1009,81	-1009,75	-1009,75	-1009,61	-1009,36	-1009,31	-1008,52	
Dist. Parz. Progetto							1,25	0,50	4,00		0,62	1,30					
Distanze Progetto							-5,85	-4,60	-4,00		0,00	-0,62					
Distanze Terreno	-21,68	-17,38	-16,37	-10,72	-10,21	-9,37	-6,43	-5,89	-3,44	-1,75	0,00	0,04	-4,56	-6,30	-6,43	-10,41	

SCAVI E BONIFICHE	
STERRO	13,95 m ²
RILEVATI	
INERBIMENTO	1,39 m
TERRENO VEGETALE	0,40 m ²
SOVRASTRUTTURA STRADALE	
STRATO DI USURA	0,25 m ²
STRATO DI BINDER	0,30 m ²
STRATO DI BASE	0,75 m ²
MISTO GRANULARE	1,50 m ²
MANUFATTI	
CORDOLO	0,07 m ²
PAVIMENTAZIONE MARCIAPIEDE	
STRATO DI USURA MARCIAPIEDE	1,30 m
MASSETTO	1,30 m
FONDAZIONE MARCIAPIEDE	0,13 m ²

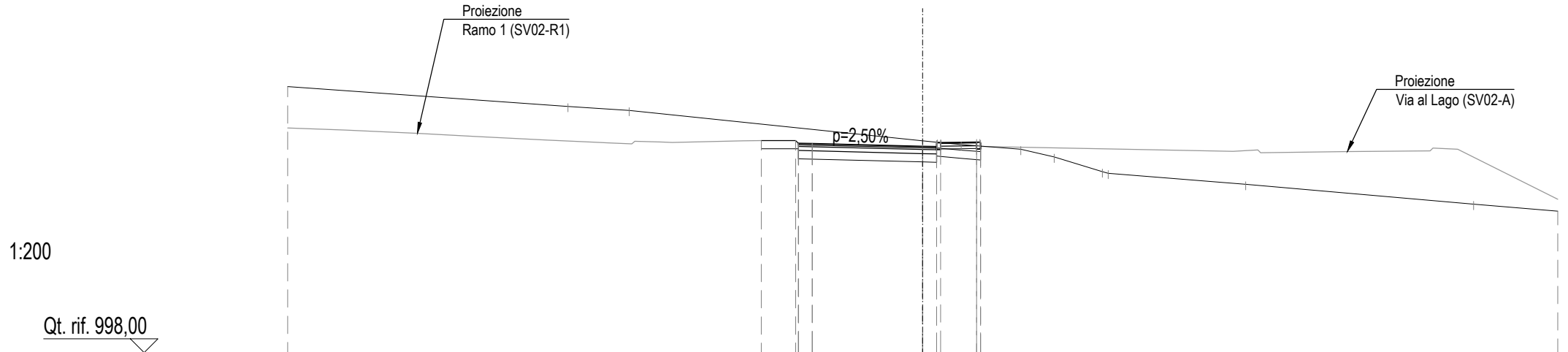
SEZIONE N°: C-4
 QT. PROG.: 1005,97
 Progr. km: 56,39
 Dist. prec.: 6,39
 Dist. succ.: 18,61



Quote Progetto					1006,18	1006,18	1006,07		1005,97	1005,91	1005,96						
Quote Terreno	1008,71	1008,53	1008,02	1008,00	1007,88				1007,19			1006,75	1006,50	1006,26	1005,80	1005,55	1004,76
Dist. Parz. Progetto						1,25	0,50	4,00	0,50	1,30							
Distanze Progetto						-5,85	-4,60	-4,00	0,00	-0,50							
Distanze Terreno	-21,19	-17,23	-8,77	-8,50	-7,30				0,00			-4,70	-6,99	-8,36	-11,99	-13,19	-20,40

SCAVI E BONIFICHE	
STERRO	5,98 m ²
SCOTICO	1,20 m
BONIFICA	0,47 m ²
RILEVATI	
INERBIMENTO	1,39 m
TERRENO VEGETALE	0,40 m ²
SOVRASTRUTTURA STRADALE	
STRATO DI USURA	0,25 m ²
STRATO DI BINDER	0,30 m ²
STRATO DI BASE	0,75 m ²
MISTO GRANULARE	1,50 m ²
MANUFATTI	
CORDOLO	0,07 m ²
PAVIMENTAZIONE MARCIAPIEDE	
STRATO DI USURA MARCIAPIEDE	1,30 m
MASSETTO	1,30 m
FONDAZIONE MARCIAPIEDE	0,13 m ²

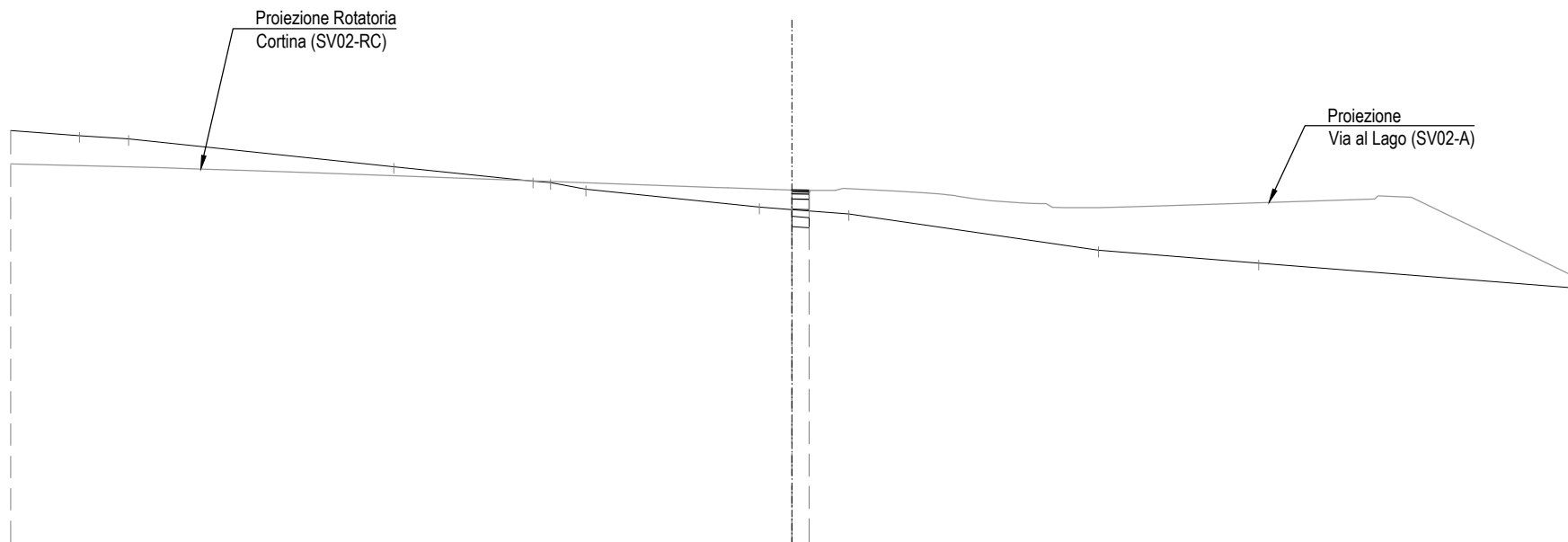
SEZIONE N°: C-5
 QT. PROG.: 1005,47
 Progr. km: 75,00
 Dist. prec.: 18,61
 Dist. succ.: 12,03



Quote Progetto				1005,68	1005,68	1005,57		1005,47	1005,41	1005,46							
Quote Terreno		1006,92	1006,78					1005,67	1005,60	1005,54	1005,37	1005,09	1004,55	1004,50		1004,10	1003,38
Dist. Parz. Progetto					1,25	0,50	4,00	0,50	1,30								
Distanze Progetto					-5,85	-4,60	-4,00	0,00	-0,50								
Distanze Terreno		-12,85	-10,63					0,00	-0,67	-1,40	-3,56	-4,76	-6,50	-6,72		-11,70	-19,95

SCAVI E BONIFICHE	
SCOTICO	0,50 m
BONIFICA	0,15 m ²
RILEVATI	
RILEVATO	0,01 m ²
SOVRASTRUTTURA STRADALE	
STRATO DI USURA	0,02 m ²
STRATO DI BINDER	0,03 m ²
STRATO DI BASE	0,07 m ²
MISTO GRANULARE	0,15 m ²

SEZIONE N°: C-6
 QT. PROG.: 1005,43
 Progr. km: 87,03
 Dist. prec.: 12,03
 Dist. succ.: 7,09



1:200

Qt. rif. 995,00

Quote Progetto								1005,44 1005,42				
Quote Terreno	1007,04	1006,94		1006,12	1005,69	1005,65	1005,46	1004,93	1004,86	1004,73	1003,66	1003,28
Dist. Parz. Progetto								0,50				
Distanze Progetto								-0,00	0,50			
Distanze Terreno	-20,98	-19,53		-11,73	-7,62	-7,11	-6,06	-0,96	0,00	1,67	-9,02	-13,74