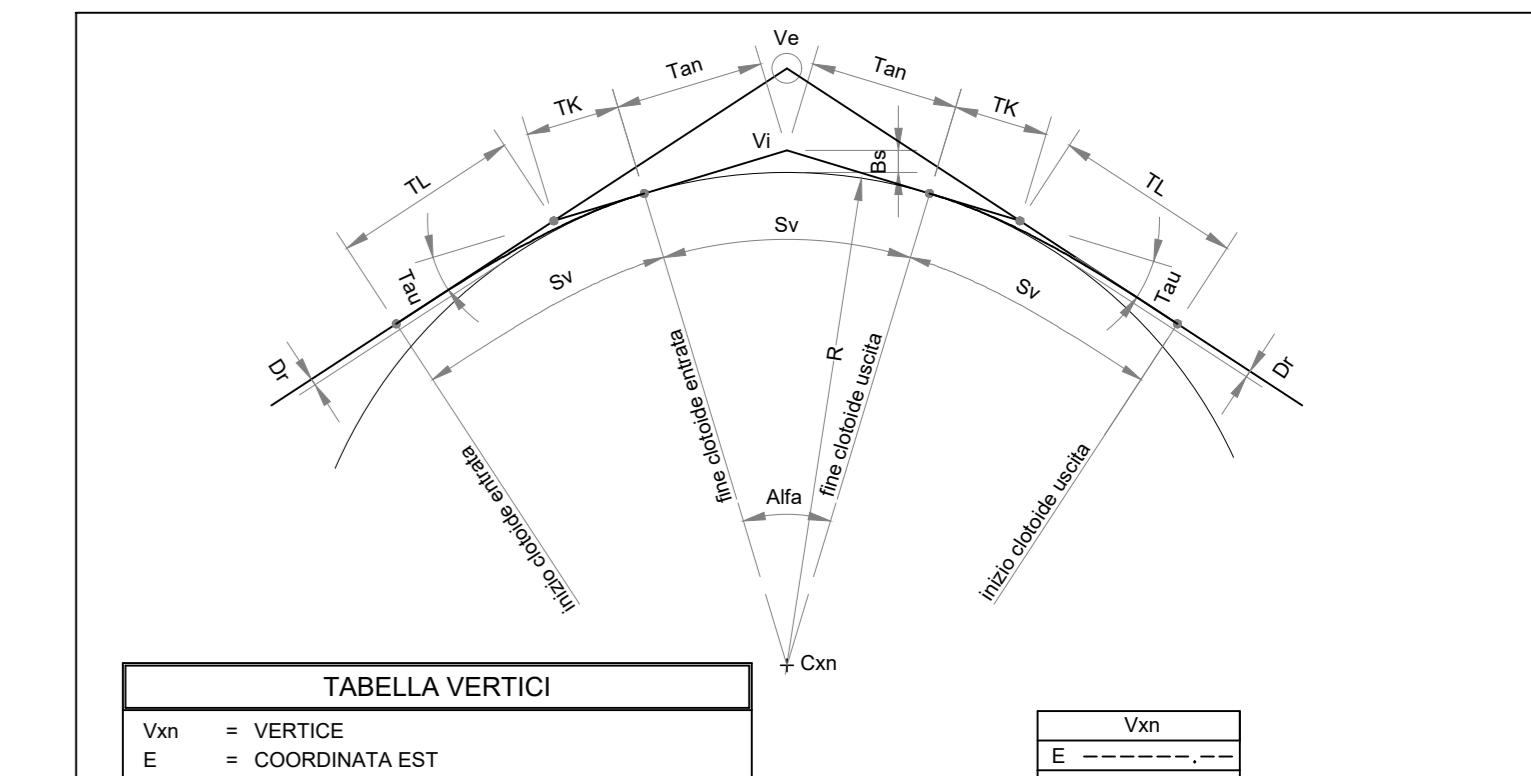


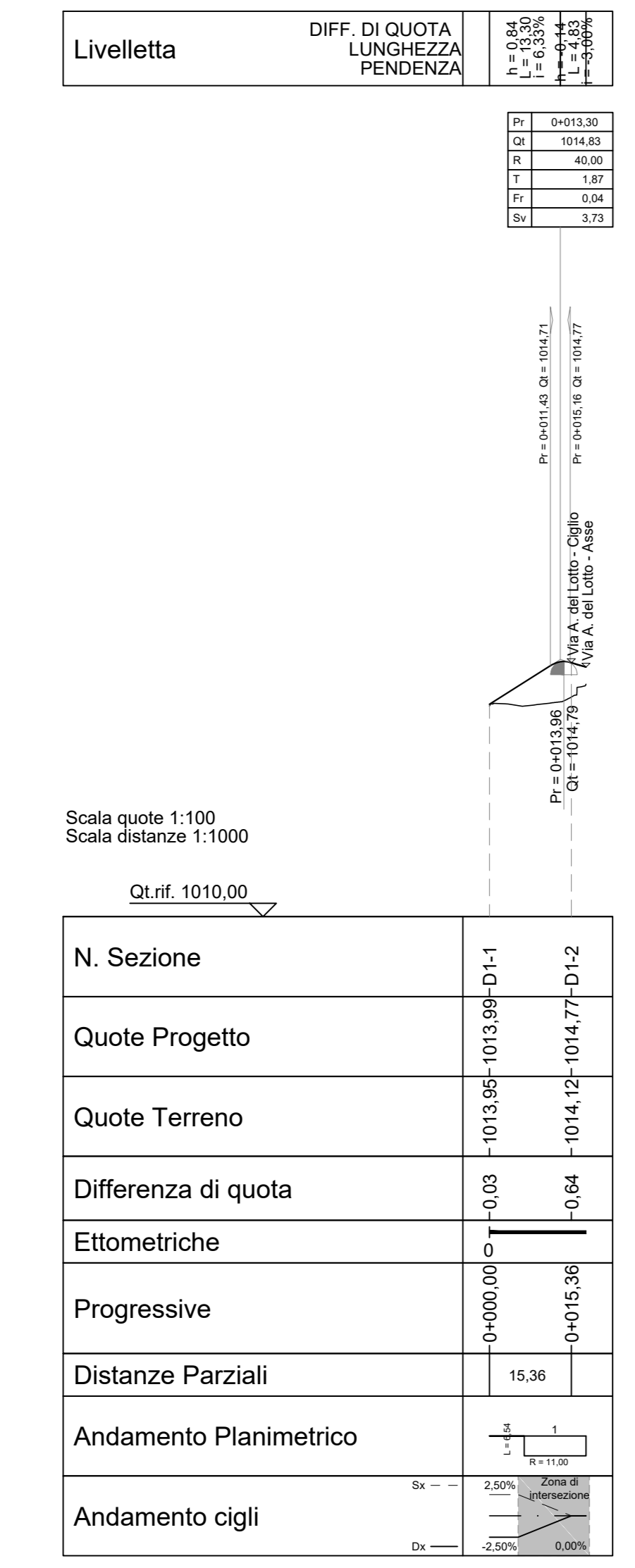
LEGENDA

- RILEVATO
- TRINCEA
- RILEVATO IN TERRA RINFORZATA
- RICOPRIMENTO SU GALLERIE
- VIADOTTO
- SCARIFICA PAVIMENTAZIONE ESISTENTE
- MURI IN TERRA ARMATA
- MURI
- PARATA DI PALI
- RECINZIONE

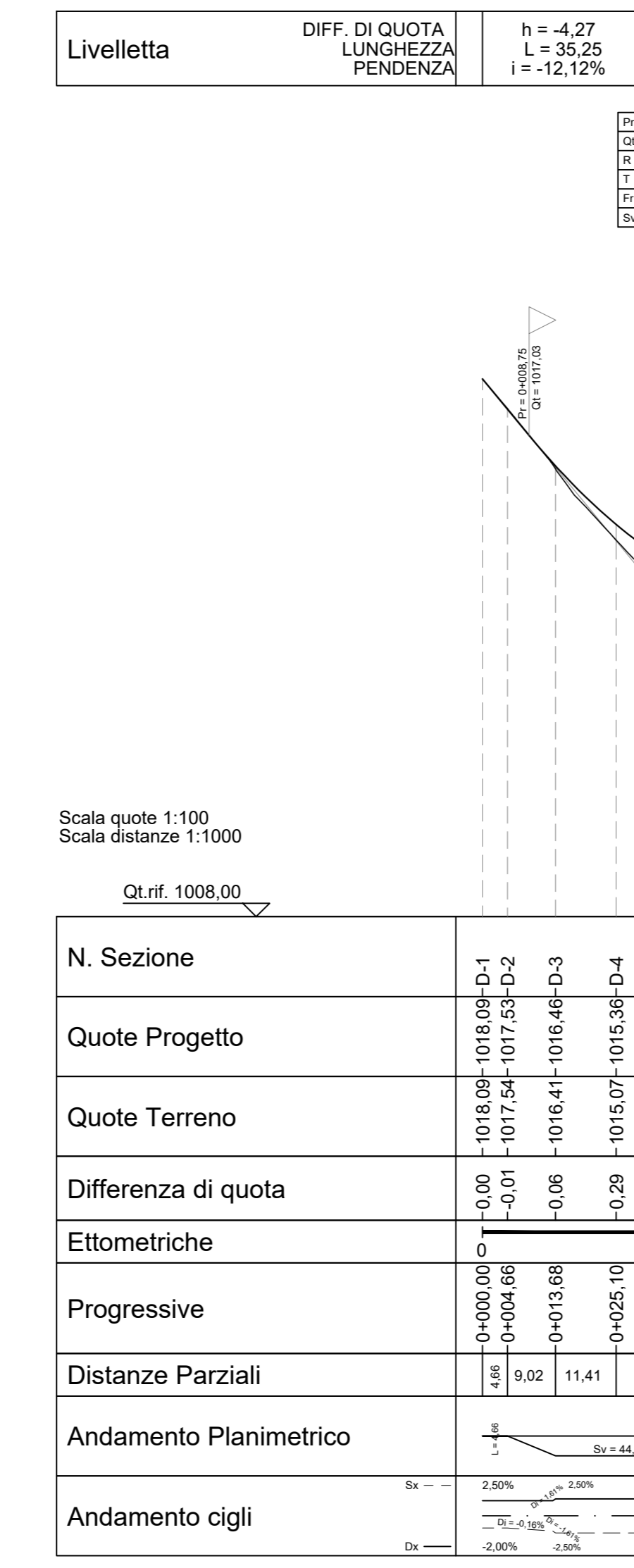
SCHEMA ESPLICATIVO TABELLE DI TRACCIAMENTO



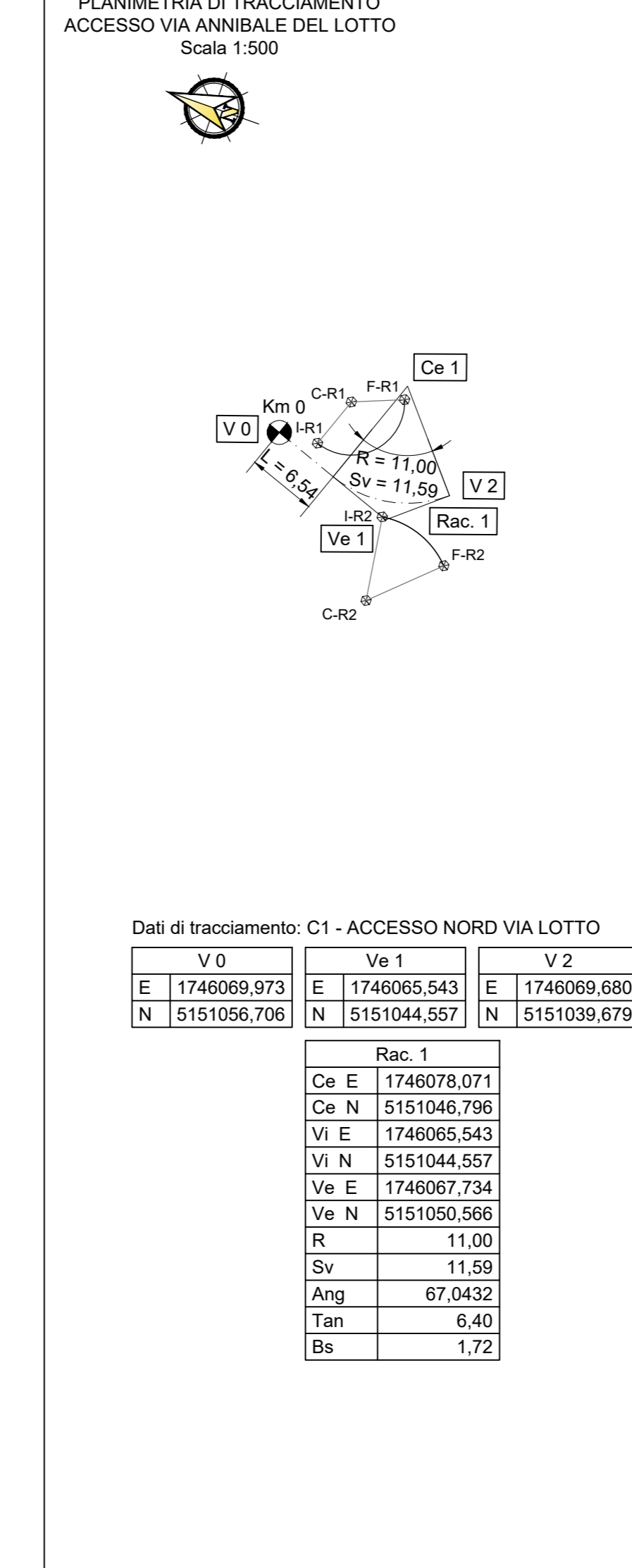
PROFLO LONGITUDINALE ACCESSO VIA ANNIBALE DEL LOTTO



PROFLO LONGITUDINALE VIA ANNIBALE DEL LOTTO



PLANIMETRIA DI TRACCIAMENTO ACCESSO VIA ANNIBALE DEL LOTTO



**ANAS** GRUPPO FS ITALIANE

**S.S. 51 "di Alemagna"**  
Provincia di Belluno

Piano straordinario per l'accessibilità a Cortina 2021  
Attraversamento dell'abitato di San Vito di Cadore

PROGETTO ESECUTIVO

IL RESPONSABILE DEL PROCEDIMENTO: Ing. Ettore de GRENNELIAS

MANDATARI: NET ENGINEERING, SWS, ambiente

IL DIRETTORE TECNICO: Ing. G. Zanetti  
Ord. Ingg. Provincia di Padova n.2301

IL RESPONSABILE INTEGRAZIONE PRESTAZIONI SPECIALISTICHE: Ing. G.T. Thai Huynh  
Ord. Ingg. Provincia di Padova n.4280

IL PROGETTISTA: Ing. C. Zocchin  
Ord. Ingg. Provincia di Padova n.5184

PROGETTO STRADALE  
Viabilità secondaria

Via Annibale del Lotto - Planimetria di progetto, planimetria di tracciamento e profilo longitudinale

CODICE PROGETTO	NOME FILE	REVISIONE	SCALA
MSVE14E2102-S01PS01TRAPP01	MSVE14E2102-S01PS01TRAPP01	C	varia

PROGETTO	LIV. PROJ.	N. PROJ.
MSVE14E	21	02

PROGETTO	LIV. PROJ.	N. PROJ.
MSVE14E	21	02

PROGETTO	LIV. PROJ.	N. PROJ.
MSVE14E	21	02