Struttura Territoriale Veneto e Friuli Venezia Giulia
Via E. Millosevich, 49 - 30173 Venezia Mestre T [+39] 041 2911411 - F [+39] 041 5317321
Pec anas.veneto@postacert.stradeanas.it - www.stradeanas.it

Anas S.p.A. - Gruppo Ferrovie dello Stato Italiane
Società con socio unico soggetta all'attività di direzione e coordinamento di Ferrovie dello Stato Italiane S.p.A. e concessionaria ai sensi del D.L. 138/2002 (convertito con L. 178/2002)
Sede Legale: Via Monzambano, 10 - 00185 Roma T [+39] 06 44461 - F [+39] 06 4456224
Pec anas@postacert.stradeanas.it
Cap. Soc. Euro 2.269.892.000,00 Iscr. R.E.A. 1024951 P.IVA 02133681003 C.F. 80208450587

S.S. 51 "di Alemagna"
Provincia di Belluno

Piano straordinario per l'accessibilità a Cortina 2021

Attraversamento dell'abitato di San Vito di Cadore

PROGETTO ESECUTIVO

IL RESPONSABILE DEL PROCEDIMENTO: Ing. Ettore de la GRENNELAIS

MANDATARIA

MANDANTI

IL DIRETTORE TECNICO

Ing. R. Zanon
Ord. Ingg. Provincia di Padova n.2351

IL RESPONSABILE INTEGRAZIONE PRESTAZIONI SPECIALISTICHE

Ing. Q.T. Thai Huynh
Ord. Ingg. Provincia di Padova n.4280

IL PROGETTISTA

Ing. C. Zecchin
Ord. Ingg. Provincia di Padova n.5184

PROGETTO STRADALE

Viabilità secondaria

Via Annibale del Lotto - Sezioni trasversali

CODICE PROGETTO	NOME FILE : MSVE14E2102-S01PS01TRASZ01	REVISIONE	SCALA:
PROGETTO: MSVE14 — LIV. PROG.: E — N. PROG.: 2102	CODICE ELAB.: S01PS01TRASZ01	A	1:200

REV.	DESCRIZIONE	DATA	REDATTO	VERIFICATO	APPROVATO
A	Emissione	09.2021	C. Zecchin	Q.T. Thai Huynh	Q.T. Thai Huynh

Asse D - Via Annibale del Lotto

SCAVI E BONIFICHE	
STERRO	1,37 m²
DEMOLIZIONE	1,64 m²
SOVRASTRUTTURA STRADALE	
STRATO DI USURA	0,25 m²
STRATO DI BINDER	0,33 m²
STRATO DI BASE	0,82 m²
MISTO GRANULARE	1,64 m²

SEZIONE N°: D-1
QT. PROG.: 1018,09
Progr. km: 0,00
Dist. succ.: 4,66

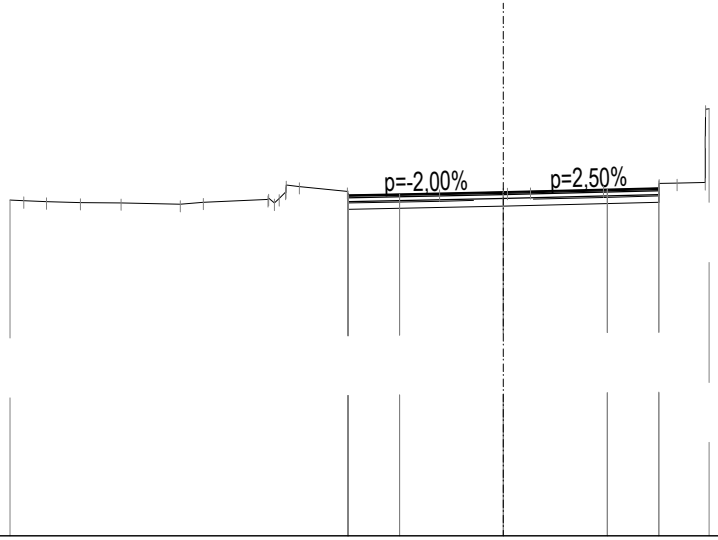

1:200

Qt. rif. 1009,00

| | | |

SCAVI E BONIFICHE	
STERRO	1,51 m²
DEMOLIZIONE	1,69 m²
SOVRASTRUTTURA STRADALE	
STRATO DI USURA	0,25 m²
STRATO DI BINDER	0,34 m²
STRATO DI BASE	0,85 m²
MISTO GRANULARE	1,69 m²

SEZIONE N°: D-2
QT. PROG.: 1017,53
Progr. km: 4,66
Dist. prec.: 4,66
Dist. succ.: 9,02

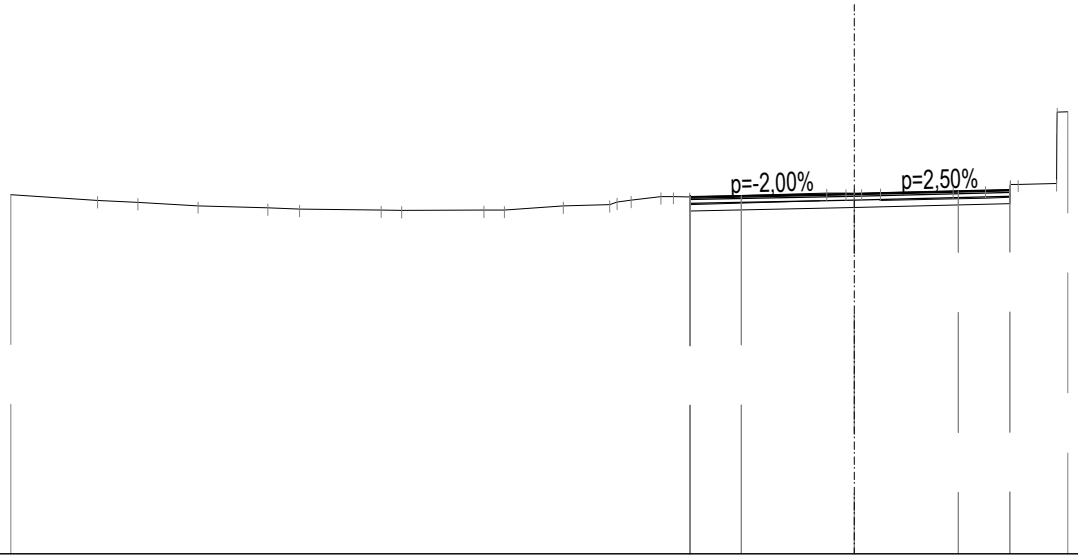

1:200

Qt. rif. 1008,00

| | | |

SCAVI E BONIFICHE	
STERRO	1,00 m²
DEMOLIZIONE	2,10 m²
RILEVATI	
RILEVATO	0,26 m²
INERBIMENTO	0,42 m
TERRENO VEGETALE	0,07 m²
SOVRASTRUTTURA STRADALE	
STRATO DI USURA	0,27 m²
STRATO DI BINDER	0,34 m²
STRATO DI BASE	0,86 m²
MISTO GRANULARE	1,72 m²
MANUFATTI	
CORDOLO	0,07 m²
PAVIMENTAZIONE MARCIAPIEDE	
STRATO USURA MARCIAPIEDE	1,20 m
MASSETTO	1,20 m
FONDAZIONE MARCIAPIEDE	0,12 m²

SEZIONE N°: D-3
QT. PROG.: 1016,46
Progr. km: 13,68
Dist. prec.: 9,02
Dist. succ.: 11,41

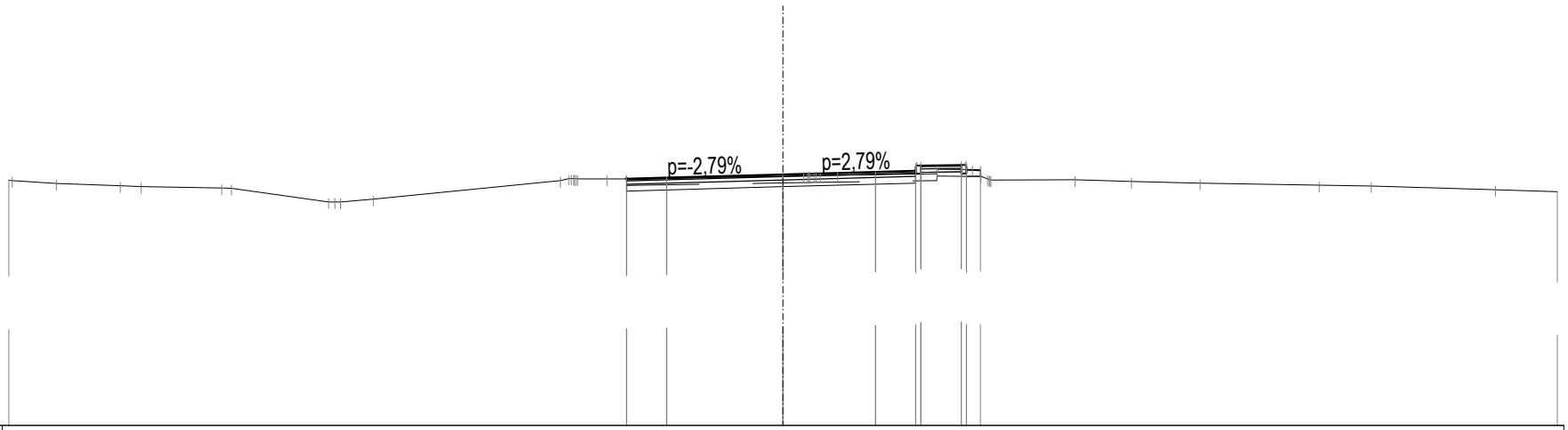

1:200

Qt. rif. 1009,00

Quote Progetto	1016,33	1016,30	1016,37	1016,46	1016,54	1016,57	1016,54	1016,59	1016,57																	
Quote Terreno	1016,19	1016,12	1016,10	1016,05	1016,04	1015,64	1015,64	1015,72	1016,28	1016,33	1016,33	1016,33	1016,41	1016,42	1016,42	1016,43	1016,48	1016,61	1016,60	1016,29	1016,30	1016,25	1016,20	1016,14	1016,12	1016,01
Dist. Parz. Progetto											1,20	3,46		2,75		1,20	1,20									
Distanze Progetto											-4,66	-3,46	0,00			2,75	3,95	5,45	5,87							
Distanze Terreno	-21,59	-19,70	-19,07	-16,67	-16,39	-13,50	-13,14	-12,17	-6,61	-6,10	-5,23	-4,66	0,00	0,62	1,11	1,62	4,57	5,33	5,87	6,18	8,67	10,35	12,39	15,94	17,47	21,17

SCAVI E BONIFICHE	
STERRO	0,23 m²
DEMOLIZIONE	3,32 m²
RILEVATI	
RILEVATO	2,55 m²
INERBIMENTO	6,70 m
TERRENO VEGETALE	1,33 m²
SOVRASTRUTTURA STRADALE	
STRATO DI USURA	0,27 m²
STRATO DI BINDER	0,34 m²
STRATO DI BASE	0,86 m²
MISTO GRANULARE	1,72 m²
MANUFATTI	
CORDOLO	0,07 m²
PAVIMENTAZIONE MARCIAPIEDE	
STRATO USURA MARCIAPIEDE	1,20 m
MASSETTO	1,20 m
FONDAZIONE MARCIAPIEDE	0,12 m²

SEZIONE N°: D-4
QT. PROG.: 1015,36
Progr. km: 25,10
Dist. prec.: 11,41
Dist. succ.: 15,09

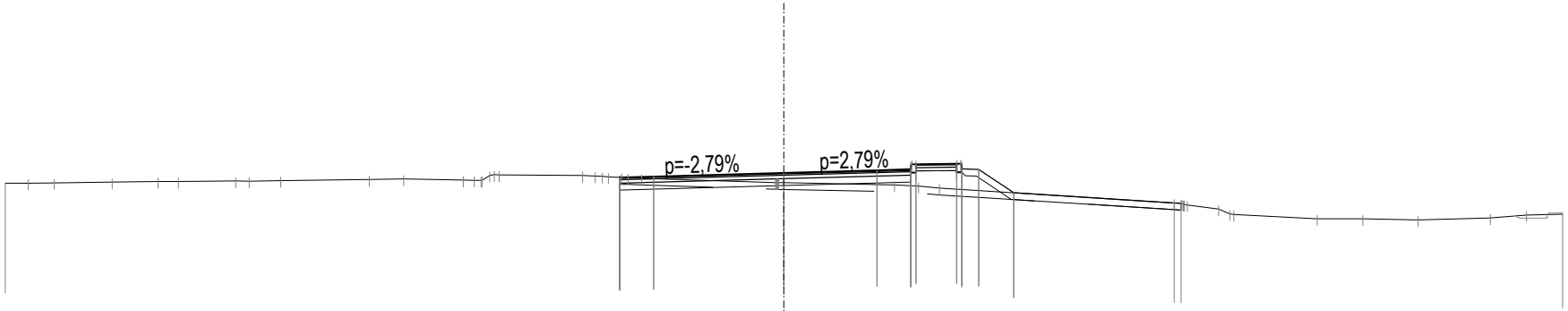

1:200

Qt. rif. 1007,00

| | | |

SCAVI E BONIFICHE	
STERRO	1,87 m²
SCOTICO	2,80 m
BONIFICA	0,84 m²
DEMOLIZIONE	0,34 m²
RILEVATI	
RILEVATO	0,72 m²
INERBIMENTO	1,25 m
TERRENO VEGETALE	0,37 m²
SOVRASTRUTTURA STRADALE	
STRATO DI USURA	0,23 m²
STRATO DI BINDER	0,30 m²
STRATO DI BASE	0,76 m²
MISTO GRANULARE	1,52 m²
MANUFATTI	
CORDOLO	0,07 m²
PAVIMENTAZIONE MARCIAPIEDE	
STRATO USURA MARCIAPIEDE	1,20 m
MASSETTO	1,20 m
FONDAZIONE MARCIAPIEDE	0,12 m²

SEZIONE N°: D-5
QT. PROG.: 1014,36
Progr. km: 40,19
Dist. prec.: 15,09
Dist. succ.: 18,45

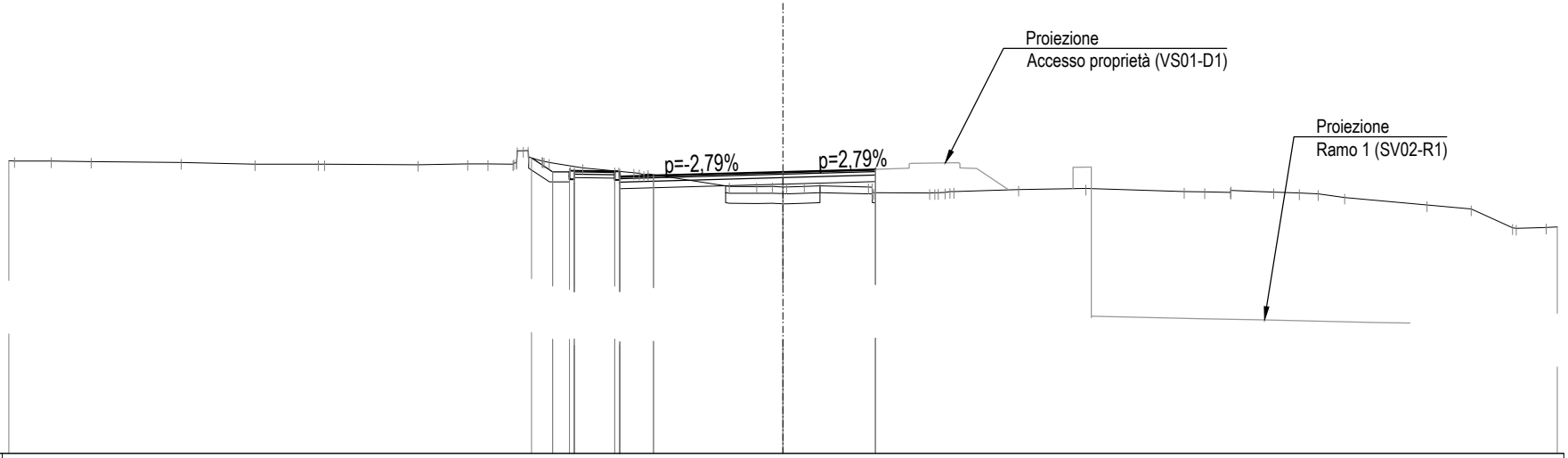

1:200

Qt. rif. 1006,00

| | | |

SCAVI E BONIFICHE	
STERRO	0,84 m²
DEMOLIZIONE	2,93 m²
RILEVATI	
RILEVATO	0,37 m²
INERBIMENTO	2,67 m
TERRENO VEGETALE	0,67 m²
SOVRASTRUTTURA STRADALE	
STRATO DI USURA	0,23 m²
STRATO DI BINDER	0,30 m²
STRATO DI BASE	0,76 m²
MISTO GRANULARE	1,52 m²
MANUFATTI	
CORDOLO	0,07 m²
PAVIMENTAZIONE MARCIAPIEDE	
STRATO USURA MARCIAPIEDE	1,20 m
MASSETTO	1,20 m
FONDAZIONE MARCIAPIEDE	0,12 m²

SEZIONE N°: D-6
QT. PROG.: 1013,85
Progr. km: 58,64
Dist. prec.: 18,45
Dist. succ.: 9,02

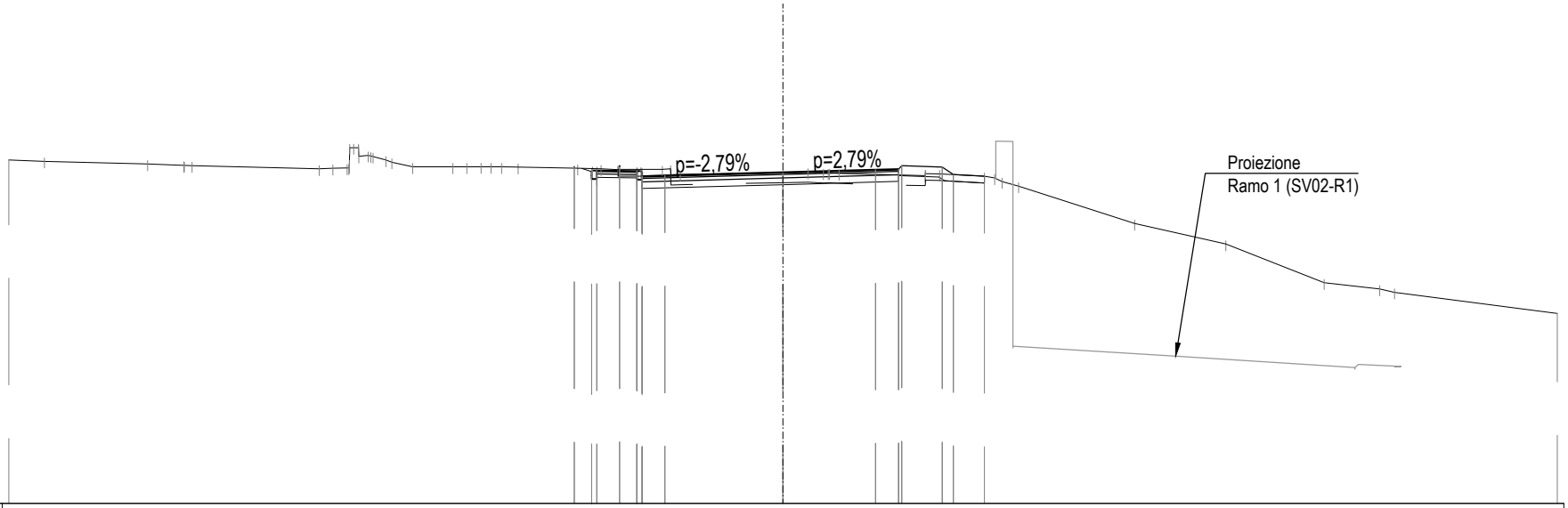

1:200

Qt. rif. 1004,00

| | | |

SCAVI E BONIFICHE	
STERRO	0,62 m²
DEMOLIZIONE	2,80 m²
RILEVATI	
RILEVATO	0,07 m²
INERBIMENTO	1,99 m
TERRENO VEGETALE	0,51 m²
SOVRASTRUTTURA STRADALE	
STRATO DI USURA	0,21 m²
STRATO DI BINDER	0,27 m²
STRATO DI BASE	0,68 m²
MISTO GRANULARE	1,37 m²
MANUFATTI	
CORDOLO	0,07 m²
PAVIMENTAZIONE MARCIAPIEDE	
STRATO USURA MARCIAPIEDE	1,20 m
MASSETTO	1,20 m
FONDAZIONE MARCIAPIEDE	0,12 m²

SEZIONE N°: D-7
QT. PROG.: 1013,85
Progr. km: 67,67
Dist. prec.: 9,02
Dist. succ.: 7,33

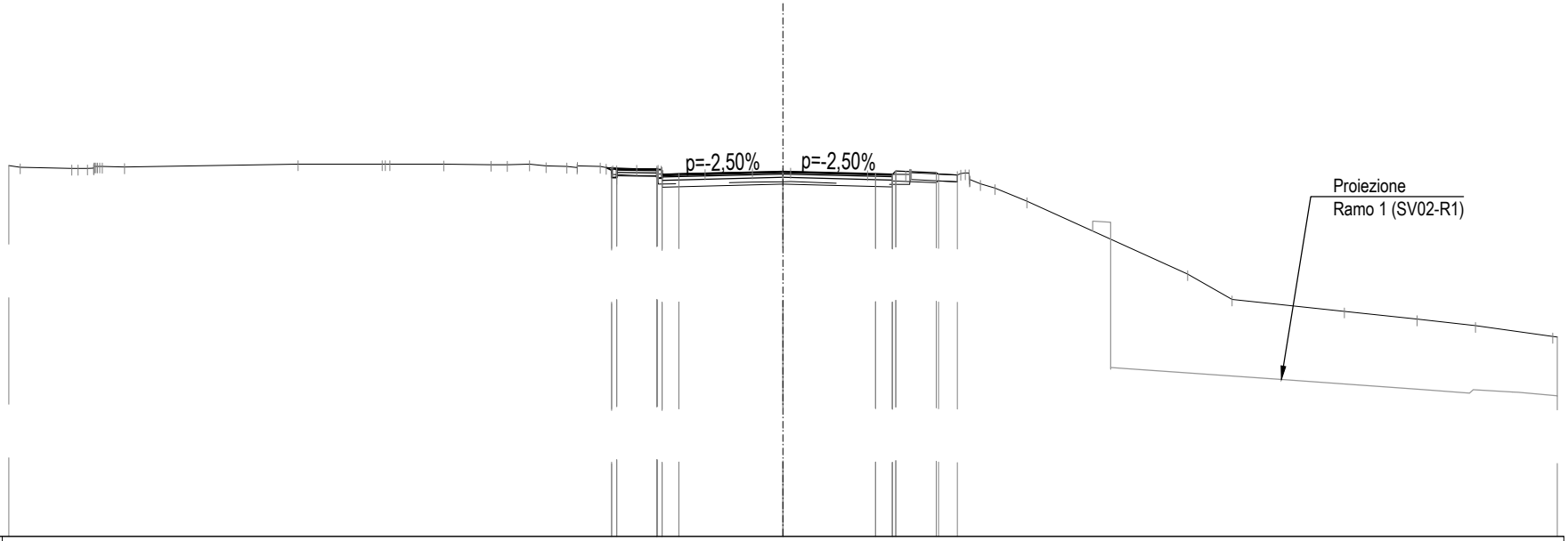

1:200

Qt. rif. 1003,00

Quote Progetto	1013,76 1013,77 1013,85 1013,78 1013,76 1013,86 1013,82 1013,75
Quote Terreno	1013,94 1013,95 1013,98 1014,07 1014,07 1014,07 1014,07 1014,06 1014,05 1014,07 1014,02 1014,00 1014,00 1013,97 1013,93 1013,93 1013,77 1013,81 1013,83 1013,85 1013,85 1013,78 1013,77 1013,81 1013,75 1013,49 1013,36 1012,97 1010,80 1010,05 1009,70 1009,46 1009,26
Dist. Parz. Progetto	1,20 0,50 3,09 2,75 0,50 1,20 0,56
Distanze Progetto	-3,59 -3,09 0,00 2,75 3,25 3,35 4,55 5,18
Distanze Terreno	-21,13 -20,48 -19,57 -14,41 -11,91 -11,68 -10,08 -8,67 -8,19 -7,53 -7,04 -6,42 -5,43 -5,26 -4,35 -3,72 -3,71 -2,32 -0,91 0,00 0,23 2,51 3,65 3,82 5,18 5,87 6,29 7,24 12,02 13,34 16,68 18,84 20,57

SCAVI E BONIFICHE	
STERRO	0,55 m²
DEMOLIZIONE	2,75 m²
RILEVATI	
RILEVATO	0,17 m²
INERBIMENTO	2,16 m
TERRENO VEGETALE	0,53 m²
SOVRASTRUTTURA STRADALE	
STRATO DI USURA	0,20 m²
STRATO DI BINDER	0,26 m²
STRATO DI BASE	0,65 m²
MISTO GRANULARE	1,30 m²
MANUFATTI	
CORDOLO	0,07 m²
PAVIMENTAZIONE MARCIAPIEDE	
STRATO USURA MARCIAPIEDE	1,20 m
MASSETTO	1,20 m
FONDAZIONE MARCIAPIEDE	0,12 m²

SEZIONE N°: D-8
QT. PROG.: 1013,85
Progr. km: 75,00
Dist. prec.: 7,33
Dist. succ.: 25,00

1:200

Qt. rif. 1006,00

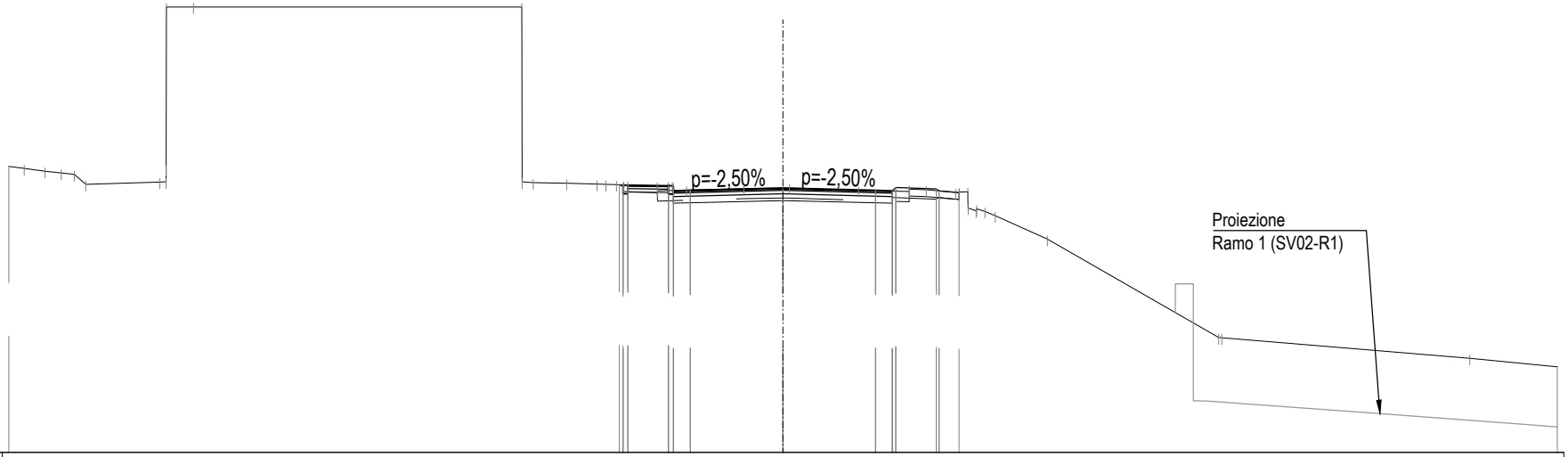

| | | |

SCAVI E BONIFICHE	
STERRO	0,16 m²
DEMOLIZIONE	2,80 m²
RILEVATI	
RILEVATO	0,55 m²
INERBIMENTO	2,27 m
TERRENO VEGETALE	0,60 m²
SOVRASTRUTTURA STRADALE	
STRATO DI USURA	0,20 m²
STRATO DI BINDER	0,26 m²
STRATO DI BASE	0,65 m²
MISTO GRANULARE	1,30 m²
MANUFATTI	
CORDOLO	0,07 m²
PAVIMENTAZIONE MARCIAPIEDE	
STRATO USURA MARCIAPIEDE	1,20 m
MASSETTO	1,20 m
FONDAZIONE MARCIAPIEDE	0,13 m²

SEZIONE N°: D-9
QT. PROG.: 1013,86
Progr. km: 100,00
Dist. prec.: 25,00
Dist. succ.: 12,58



1:200

Qt. rif. 1005,00

| | | |

SCAVI E BONIFICHE	
STERRO	0,16 m²
DEMOLIZIONE	2,84 m²
RILEVATI	
RILEVATO	0,36 m²
INERBIMENTO	2,14 m
TERRENO VEGETALE	0,55 m²
SOVRASTRUTTURA STRADALE	
STRATO DI USURA	0,20 m²
STRATO DI BINDER	0,27 m²
STRATO DI BASE	0,68 m²
MISTO GRANULARE	1,36 m²
MANUFATTI	
CORDOLO	0,07 m²
PAVIMENTAZIONE MARCIAPIEDE	
STRATO USURA MARCIAPIEDE	1,20 m
MASSETTO	1,20 m
FONDAZIONE MARCIAPIEDE	0,12 m²

SEZIONE N°: D-10
QT. PROG.: 1013,82
Progr. km: 112,58
Dist. prec.: 12,58
Dist. succ.: 10,76

1:200

Qt. rif. 1005,00

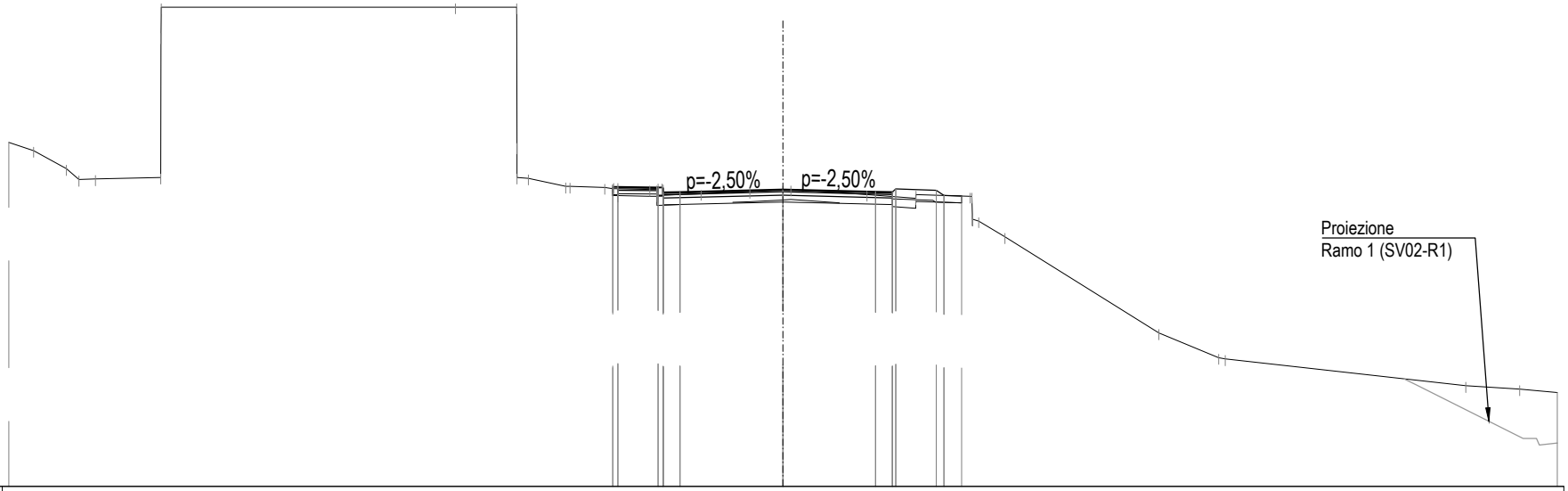

Quote Progetto												1013,73 1013,74		1013,82		1013,75 1013,71 1013,84		1013,79	1013,62						
Quote Terreno	1014,43	1014,13	1014,18 1019,23			1019,23	1019,23 1014,15	1013,91 1013,91	1013,87 1013,84	1013,82 1013,64	1013,69	1013,76	1013,81 1013,82		1013,67		1013,56 1013,67	1013,61 1012,88 1012,41			1009,56	1008,82 1008,78		1007,99	1007,89
Dist. Parz. Progetto										1,20	0,50	3,06		2,75		0,50	1,20		0,52						
Distanze Progetto											-3,56 -3,06		0,00			2,75 3,25 3,35		4,55	5,30						
Distanze Terreno	-21,29	-20,42	-18,49 -18,48			-9,73	-7,91 -7,57	-6,46 -6,33	-5,29 -5,07	-3,96 -3,75	-2,43	-0,98	0,00 0,23		2,49		3,94 3,95	5,56 5,81 6,59			11,16	12,95 13,14		20,29	21,89

SCAVI E BONIFICHE	
STERRO	1,12 m²
DEMOLIZIONE	2,91 m²
RILEVATI	
RILEVATO	0,58 m²
INERBIMENTO	3,75 m
TERRENO VEGETALE	1,00 m²
SOVRASTRUTTURA STRADALE	
STRATO DI USURA	0,22 m²
STRATO DI BINDER	0,29 m²
STRATO DI BASE	0,73 m²
MISTO GRANULARE	1,45 m²
MANUFATTI	
CORDOLO	0,07 m²
PAVIMENTAZIONE MARCIAPIEDE	
STRATO USURA MARCIAPIEDE	1,20 m
MASSETTO	1,20 m
FONDAZIONE MARCIAPIEDE	0,12 m²

SEZIONE N°: D-11
QT. PROG.: 1013,74
Progr. km: 123,33
Dist. prec.: 10,76
Dist. succ.: 5,90

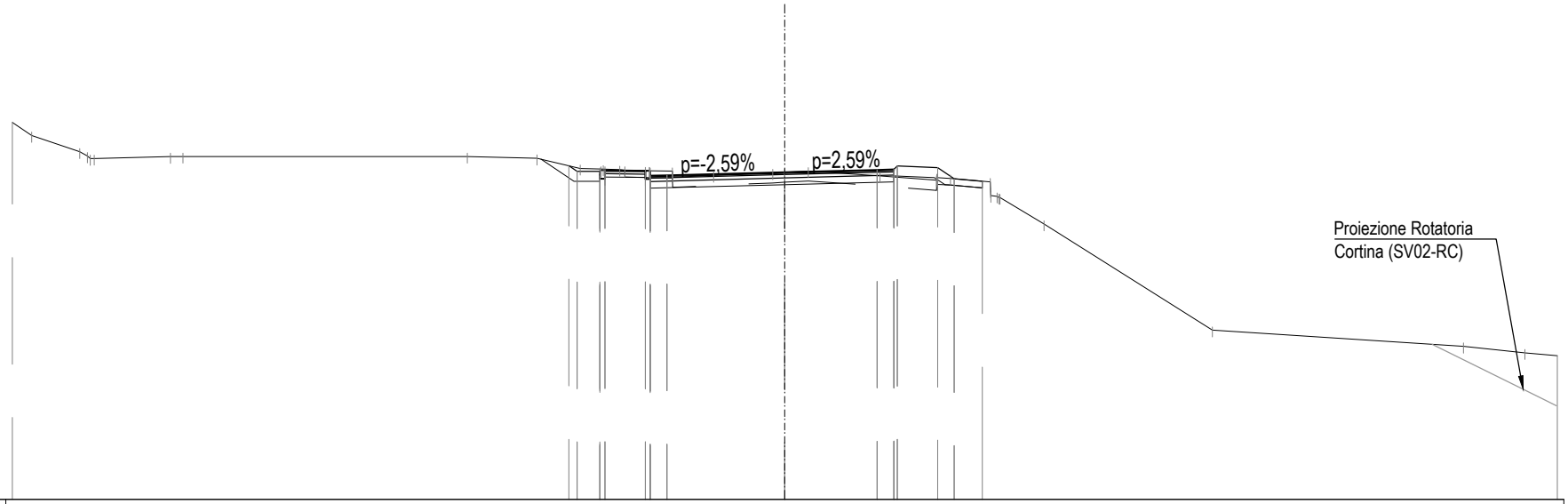

1:200

Qt. rif. 1004,00

Quote Progetto	1013,93 1013,77 1013,63 1013,65 1013,74 1013,81 1013,79 1013,92 1013,87 1013,55 1013,47
Quote Terreno	1014,35 1014,15 1014,21 1014,21 1014,21 1014,16 1013,85 1013,83 1013,80 1013,78 1013,77 1013,59 1013,64 1013,72 1013,74 1013,78 1013,63 1013,50 1013,56 1013,45 1012,98 1012,19 1009,04 1008,56 1008,36
Dist. Parz. Progetto	0,68 1,20 0,50 3,51 2,75 0,50 1,20 0,84
Distanze Progetto	-6,43 -5,51 -4,01 -3,51 0,00 2,75 3,25 3,35 4,55 5,04 5,88
Distanze Terreno	-21,00 -20,56 -18,30 -17,92 -9,46 -7,38 -6,09 -5,41 -4,76 -4,02 -3,35 -3,34 -2,12 -0,36 0,00 0,70 2,83 4,51 4,93 6,12 6,40 7,72 12,73 20,21 22,04

SCAVI E BONIFICHE	
STERRO	2,16 m²
DEMOLIZIONE	3,03 m²
RILEVATI	
RILEVATO	0,32 m²
INERBIMENTO	5,28 m
TERRENO VEGETALE	1,44 m²
SOVRASTRUTTURA STRADALE	
STRATO DI USURA	0,23 m²
STRATO DI BINDER	0,30 m²
STRATO DI BASE	0,75 m²
MISTO GRANULARE	1,50 m²
MANUFATTI	
CORDOLO	0,07 m²
PAVIMENTAZIONE MARCIAPIEDE	
STRATO USURA MARCIAPIEDE	1,20 m
MASSETTO	1,20 m
FONDAZIONE MARCIAPIEDE	0,12 m²

SEZIONE N°: D-12
QT. PROG.: 1013,68
Progr. km: 129,24
Dist. prec.: 5,90
Dist. succ.: 5,90

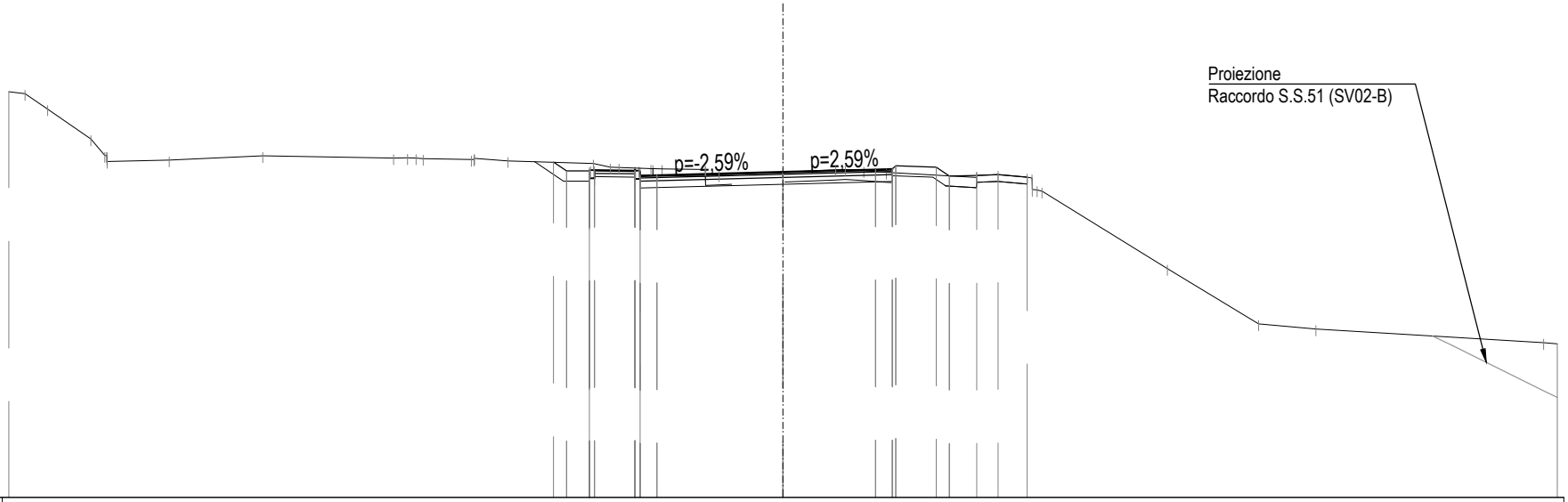

1:200

Qt. rif. 1004,00

Quote Progetto	1013,96 1013,70 1013,70 1013,54 1013,58 1013,68 1013,75 1013,73 1013,86 1013,81 1013,56 1013,57 1013,59 1013,52
Quote Terreno	1015,55 1014,65 1013,98 1014,02 1014,15 1014,09 1014,09 1014,07 1014,04 1014,08 1014,01 1013,93 1013,81 1013,81 1013,78 1013,76 1013,75 1013,59 1013,67 1013,74 1013,72 1013,66 1013,51 1013,59 1013,52 1013,10 1010,80 1009,16 1009,01
Dist. Parz. Progetto	0,68 1,20 0,50 3,75 2,75 0,50 1,20 0,81 0,64 0,86
Distanze Progetto	-6,82 -6,43 -5,75 -4,25 -3,75 0,00 2,75 3,25 3,35 4,55 4,94 5,75 6,39 7,25
Distanze Terreno	-21,85 -20,57 -20,08 -18,24 -15,46 -11,57 -10,90 -10,69 -9,26 -9,16 -8,18 -5,63 -5,13 -4,87 -3,93 -3,60 -2,31 -1,90 0,00 1,57 2,40 3,07 5,74 6,39 7,25 7,69 11,42 14,13 15,83

SCAVI E BONIFICHE	
STERRO	4,39 m²
DEMOLIZIONE	3,12 m²
RILEVATI	
RILEVATO	0,05 m²
INERBIMENTO	7,75 m
TERRENO VEGETALE	2,08 m²
SOVRASTRUTTURA STRADALE	
STRATO DI USURA	0,22 m²
STRATO DI BINDER	0,29 m²
STRATO DI BASE	0,73 m²
MISTO GRANULARE	1,45 m²
MANUFATTI	
CORDOLO	0,07 m²
PAVIMENTAZIONE MARCIAPIEDE	
STRATO USURA MARCIAPIEDE	1,20 m
MASSETTO	1,20 m
FONDAZIONE MARCIAPIEDE	0,12 m²

SEZIONE N°: D-13
QT. PROG.: 1013,61
Progr. km: 135,14
Dist. prec.: 5,90
Dist. succ.: 10,76

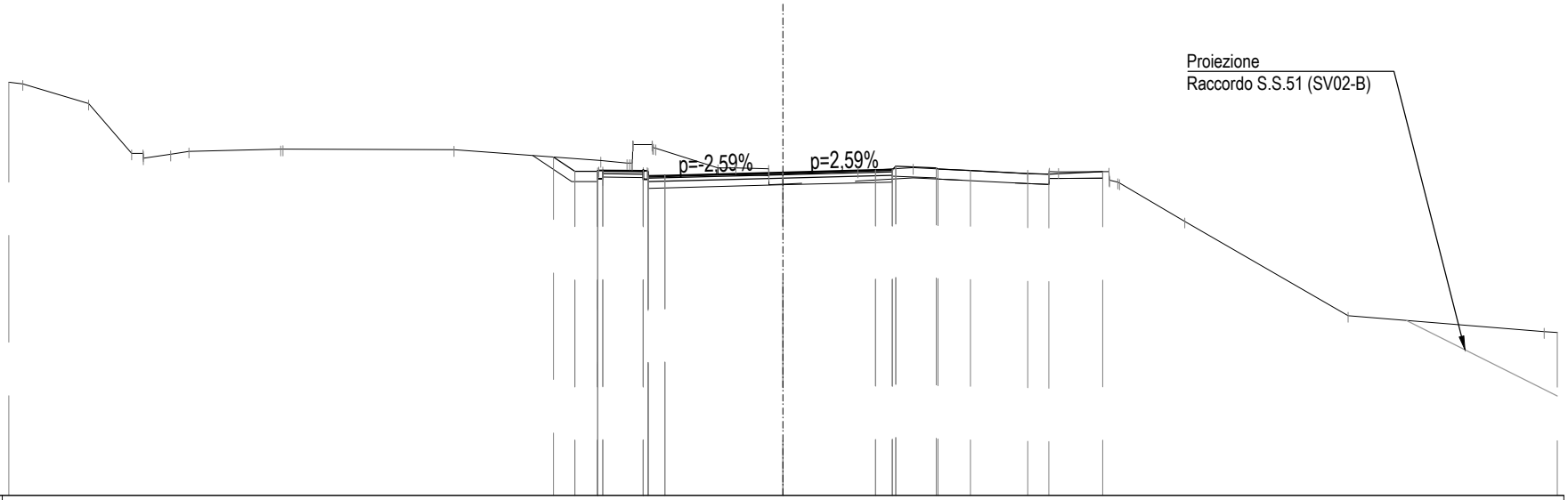

1:200

Qt. rif. 1004,00

| | | |

SCAVI E BONIFICHE	
STERRO	24,59 m²
DEMOLIZIONE	2,41 m²
RILEVATI	
INERBIMENTO	11,37 m
TERRENO VEGETALE	3,41 m²
SOVRASTRUTTURA STRADALE	
STRATO DI USURA	0,22 m²
STRATO DI BINDER	0,29 m²
STRATO DI BASE	0,73 m²
MISTO GRANULARE	1,46 m²
MANUFATTI	
CANALETTA	0,22 m²
CORDOLO	0,07 m²
PAVIMENTAZIONE MARCIAPIEDE	
STRATO USURA MARCIAPIEDE	1,20 m
MASSETTO	1,20 m
FONDAZIONE MARCIAPIEDE	0,12 m²

SEZIONE N°: D-14
QT. PROG.: 1013,22
Progr. km: 145,90
Dist. prec.: 10,76
Dist. succ.: 18,18

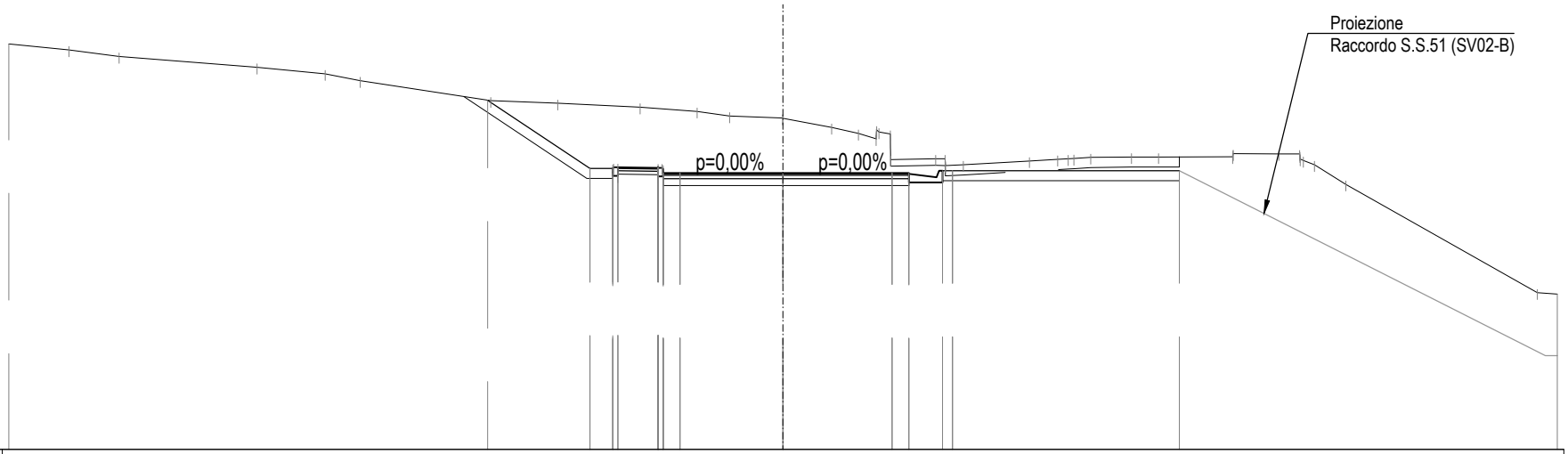

1:200

Qt. rif. 1005,00

Quote Progetto	1015,38; 1013,35; 1013,35; 1013,22; 1013,22; 1013,22; 1013,22; 1013,22; 1013,29; 1013,29; 1013,29
Quote Terreno	1016,87; 1016,68; 1016,36; 1016,17; 1015,96; 1015,36; 1015,29; 1015,17; 1015,05; 1014,91; 1014,85; 1014,84; 1014,57; 1014,39; 1014,23; 1013,62; 1013,64; 1013,46; 1013,57; 1013,62; 1013,68; 1013,69; 1013,69; 1013,70; 1013,79; 1013,79; 1013,79; 1013,46; 1012,88
Dist. Parz. Progetto	3,04; 0,68; 1,20; 0,50; 3,06; 3,24; 0,50; 1,00; 6,74
Distanze Progetto	-8,78; -5,74; -5,06; -3,56; -3,06; 0,00; 3,24; 3,74; 4,74; 5,04; 11,78
Distanze Terreno	-21,22; -19,72; -15,63; -13,60; -12,56; -8,68; -6,70; -4,25; -2,55; -1,59; -0,01; 0,00; 1,45; 2,24; 2,77; 3,20; 4,53; 5,35; 7,32; 8,16; 9,14; 10,35; 11,16; 13,36; 13,37; 14,73; 15,35; 15,79; 16,72

SCAVI E BONIFICHE	
STERRO	63,56 m²
DEMOLIZIONE	1,64 m²
RILEVATI	
INERBIMENTO	15,61 m
TERRENO VEGETALE	4,68 m²
SOVRASTRUTTURA STRADALE	
STRATO DI USURA	0,25 m²
STRATO DI BINDER	0,33 m²
STRATO DI BASE	0,82 m²
MISTO GRANULARE	1,63 m²
MANUFATTI	
CANALETTA	0,22 m²
CORDOLO	0,07 m²
PAVIMENTAZIONE MARCIAPIEDE	
STRATO USURA MARCIAPIEDE	1,20 m
MASSETTO	1,20 m
FONDAZIONE MARCIAPIEDE	0,12 m²

SEZIONE N°: D-15
QT. PROG.: 1011,92
Progr. km: 164,08
Dist. prec.: 18,18
Dist. succ.: 5,88

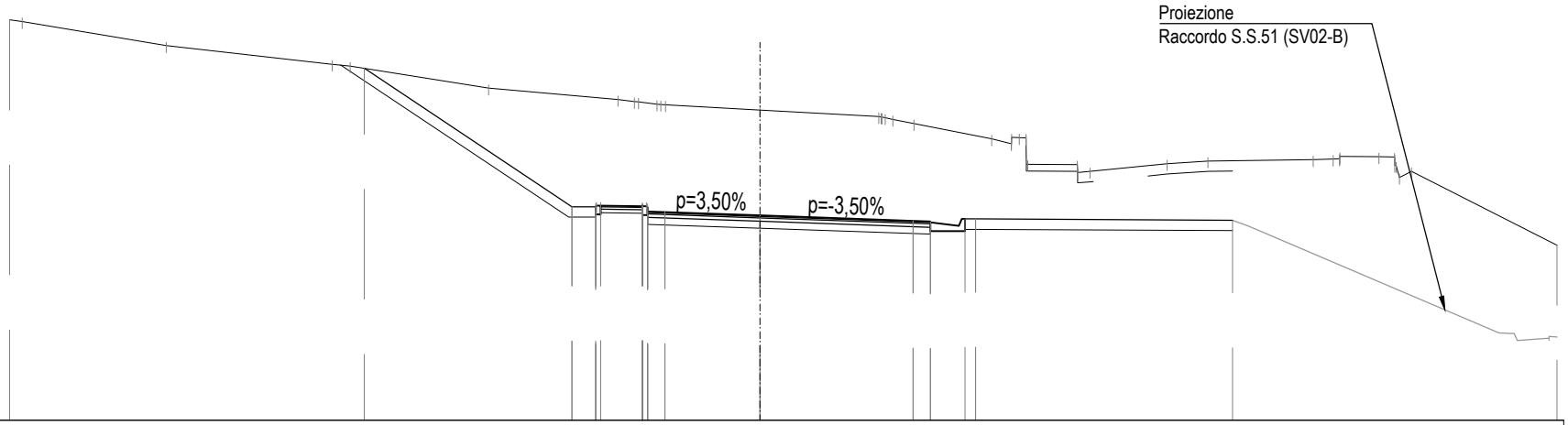

1:200

Qt. rif. 1006,00

| | | |

SCAVI E BONIFICHE	
STERRO	53,08 m²
DEMOLIZIONE	1,65 m²
RILEVATI	
INERBIMENTO	6,50 m
TERRENO VEGETALE	1,95 m²
SOVRASTRUTTURA STRADALE	
STRATO DI USURA	0,26 m²
STRATO DI BINDER	0,34 m²
STRATO DI BASE	0,86 m²
MISTO GRANULARE	1,71 m²
MANUFATTI	
CANALETTA	0,22 m²
CORDOLO	0,04 m²
PAVIMENTAZIONE MARCIAPIEDE	
STRATO USURA MARCIAPIEDE	1,35 m
MASSETTO	1,35 m
FONDAZIONE MARCIAPIEDE	0,13 m²

SEZIONE N°: D-16
QT. PROG.: 1011,48
Progr. km: 169,96
Dist. prec.: 5,88
Dist. succ.: 5,88

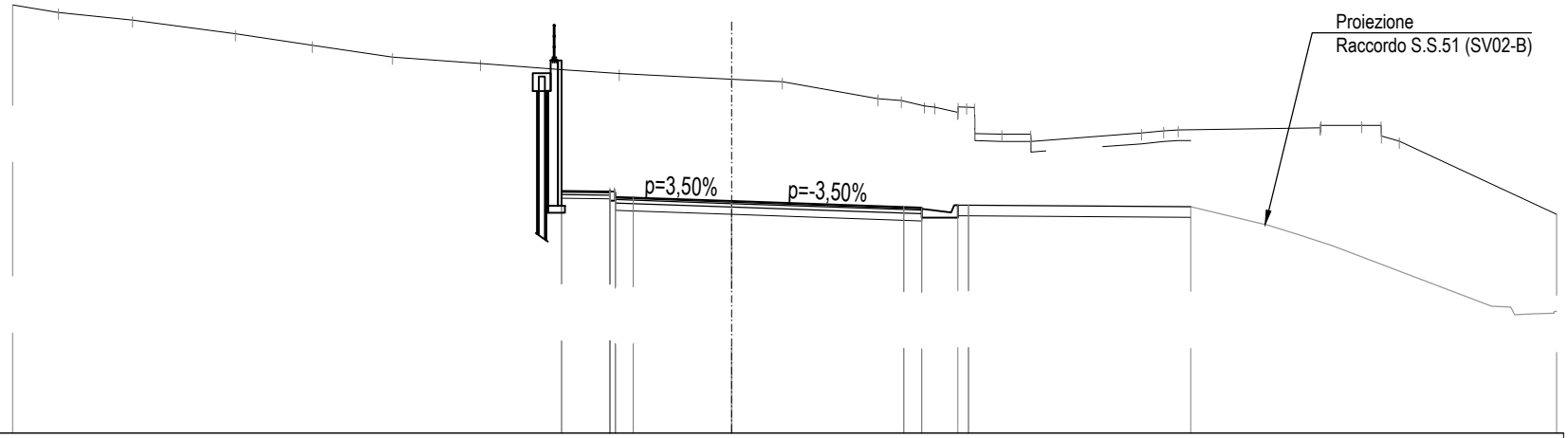

1:200

Qt. rif. 1005,00

| | | |

SCAVI E BONIFICHE	
STERRO	61,31 m²
DEMOLIZIONE	2,85 m²
RILEVATI	
INERBIMENTO	7,57 m
TERRENO VEGETALE	2,26 m²
SOVRASTRUTTURA STRADALE	
STRATO DI USURA	0,28 m²
STRATO DI BINDER	0,37 m²
STRATO DI BASE	0,92 m²
MISTO GRANULARE	1,83 m²
MANUFATTI	
CANALETTA	0,23 m²
CORDOLO	0,04 m²
PAVIMENTAZIONE MARCIAPIEDE	
STRATO USURA MARCIAPIEDE	1,35 m
MASSETTO	1,35 m
FONDAZIONE MARCIAPIEDE	0,13 m²

SEZIONE N°: D-17
QT. PROG.: 1011,04
Progr. km: 175,84
Dist. prec.: 5,88
Dist. succ.: 15,39

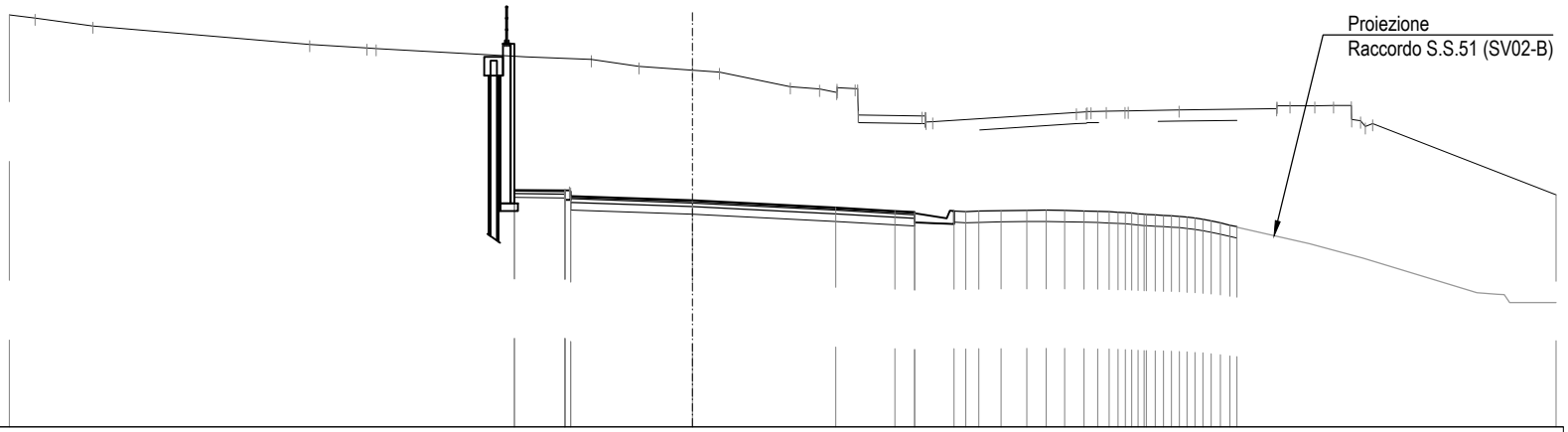

1:200

Qt. rif. 1005,00

Quote Progetto	1011,12 1011,15 1011,04 1010,84 1010,75 1010,72 1010,69 1010,75 1010,75 1010,76 1010,77 1010,77 1010,77 1010,76 1010,73 1010,70 1010,65 1010,61 1010,53 1010,37 1010,33
Quote Terreno	1015,98 1015,90 1015,68 1015,19 1015,10 1015,08 1014,86 1014,79 1014,60 1014,50 1014,45 1014,06 1014,00 1014,01 1013,31 1013,28 1013,13 1013,38 1013,41 1013,42 1013,45 1013,48 1013,56 1013,56 1013,56 1013,16 1013,08
Dist. Parz. Progetto	3,25 3,82 1,58 0,52 1,05 0,59 0,69 0,52 0,52
Distanze Progetto	-3,25 0,00 3,82 5,39 5,91 6,96 7,63 8,22 8,91 9,42 9,91 10,43 11,09 11,70 12,32 12,97 13,59 14,31 14,50
Distanze Terreno	-18,20 -17,51 -15,98 -10,20 -8,68 -8,43 -4,44 -2,70 -1,43 0,00 0,71 2,61 3,39 4,33 4,41 6,11 6,39 10,22 11,02 11,60 12,96 15,56 15,92 16,58 17,08 17,80 18,11

SCAVI E BONIFICHE	
STERRO	19,05 m²
DEMOLIZIONE	2,36 m²
SOVRASTRUTTURA STRADALE	
STRATO DI USURA	0,17 m²
STRATO DI BINDER	0,22 m²
STRATO DI BASE	0,56 m²
MISTO GRANULARE	1,12 m²
MANUFATTI	
CORDOLO	0,05 m²
PAVIMENTAZIONE MARCIAPIEDE	
STRATO USURA MARCIAPIEDE	2,05 m
MASSETTO	2,05 m
FONDAZIONE MARCIAPIEDE	0,20 m²

SEZIONE N°: D-18
QT. PROG.: 1010,27
Progr. km: 191,23
Dist. prec.: 15,39
Dist. succ.: 3,39

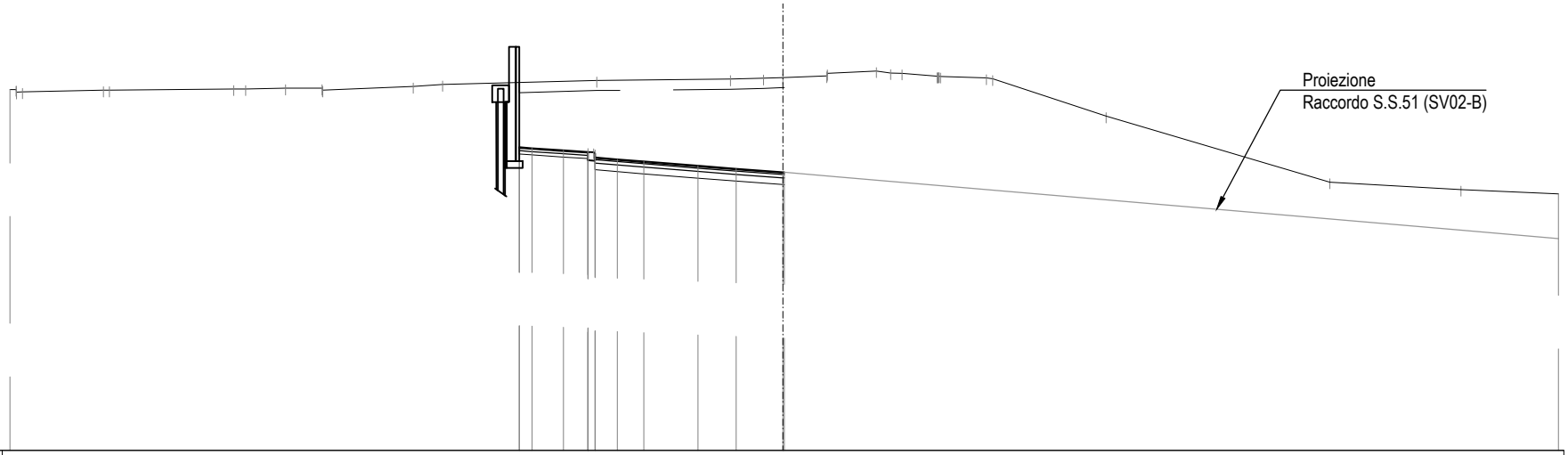

1:200

Qt. rif. 1002,00

| | | |

SEZIONE N°: D-19
QT. PROG.: 1010,23
Progr. km: 194,63
Dist. prec.: 3,39

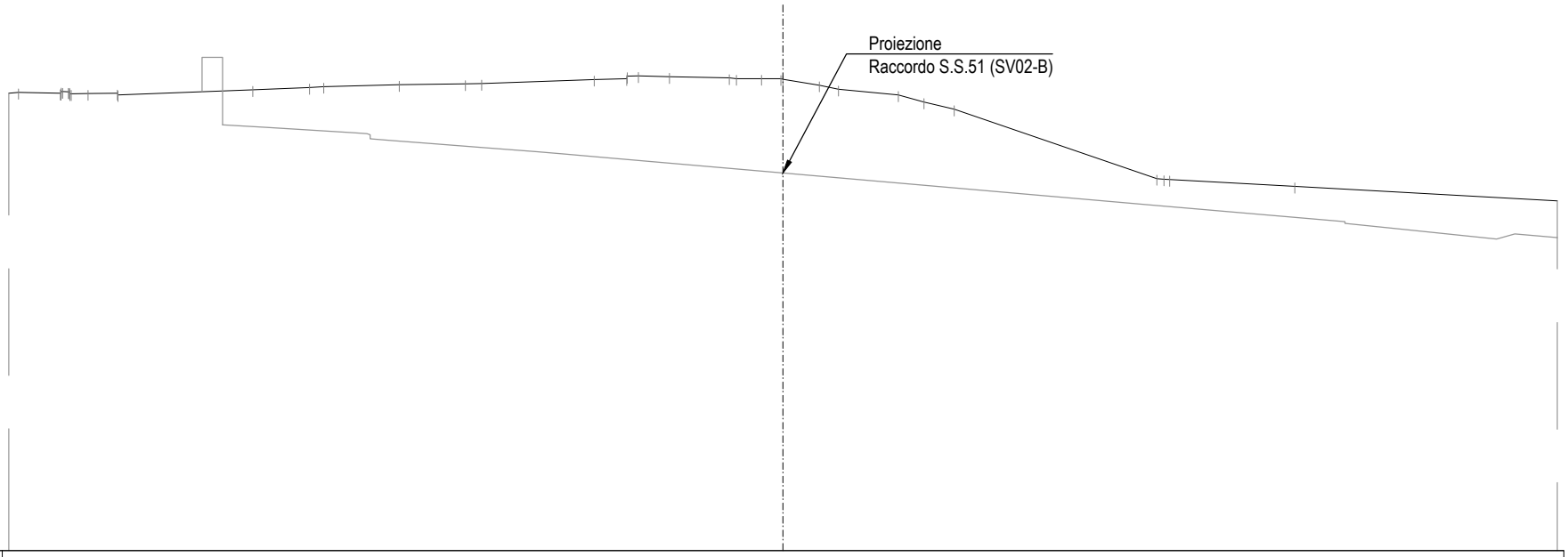

1:200

Qt. rif. 999,00

Quote Progetto	
Quote Terreno	1012,60 1012,59 1012,60 1012,55 1012,70 1012,77 1012,80 1012,86 1012,88 1012,89 1013,01 1013,03 1013,12 1013,09 1013,05 1013,04 1013,03 1013,02 1012,84 1012,72 1012,55 1012,34 1012,13 1010,06 1010,03 1009,83
Dist. Parz. Progetto	
Distanze Progetto	
Distanze Terreno	-21,47 -20,65 -19,78 -19,76 -15,76 -14,07 -13,64 -11,40 -9,44 -8,95 -5,61 -4,64 -4,30 -3,37 -1,59 -0,64 -0,06 0,00 1,08 1,64 3,42 4,18 5,09 11,11 11,49 15,21

Asse D1 - Accesso Proprietà

SCAVI E BONIFICHE	
STERRO	1,95 m²
SCOTICO	2,45 m
BONIFICA	0,74 m²
RILEVATI	
RILEVATO	0,04 m²
INERBIMENTO	0,93 m
TERRENO VEGETALE	0,26 m²
SOVRASTRUTTURA STRADALE	
STRATO DI USURA	0,12 m²
STRATO DI BINDER	0,16 m²
STRATO DI BASE	0,40 m²
MISTO GRANULARE	0,80 m²
MANUFATTI	
CORDOLO	0,04 m²
PAVIMENTAZIONE MARCIAPIEDE	
STRATO USURA MARCIAPIEDE	2,45 m
MASSETTO	2,45 m
FONDAZIONE MARCIAPIEDE	0,25 m²

SEZIONE N°: D1-1
QT. PROG.: 1013,99
Progr. km: 0,00
Dist. succ.: 15,36

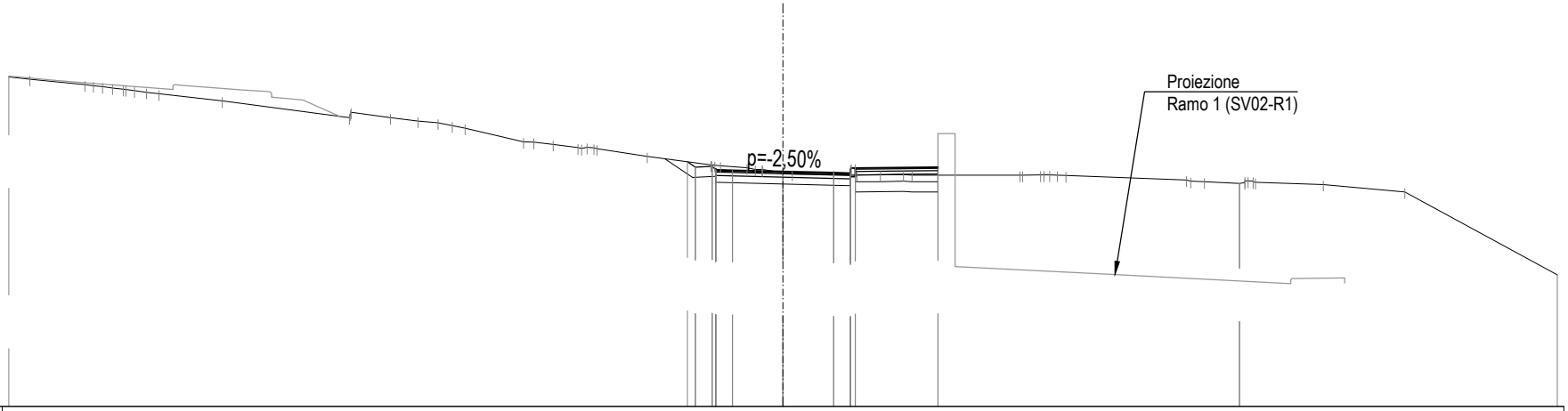

1:200

Qt. rif. 1007,00

Quote Progetto	1014,28 1014,14 1014,02 1013,99 1013,95 1013,91 1013,94
Quote Terreno	1016,57 1016,51 1016,43 1016,35 1016,30 1016,09 1015,59 1015,75 1015,59 1015,49 1015,43 1015,28 1014,87 1014,80 1014,70 1014,66 1014,44 1014,19 1014,15 1014,09 1014,05 1013,95 1013,91 1013,90 1013,88 1013,88 1013,90 1013,88 1013,88 1013,88 1013,88 1013,87 1013,74 1013,68 1013,63 1013,66 1013,60 1013,38
Dist. Parz. Progetto	0,50 0,50 1,50 1,50 0,50
Distanze Progetto	-2,84 -2,10 -1,50 0,00 1,50 2,00
Distanze Terreno	-20,74 -20,21 -19,60 -18,91 -18,54 -16,66 -12,89 -12,83 -11,67 -10,84 -10,25 -9,45 -7,71 -6,83 -6,10 -5,53 -4,03 -2,14 -1,86 -1,07 -0,62 0,00 0,27 1,51 2,20 2,89 3,58 3,83 7,04 7,65 8,15 8,41 11,99 12,52 13,56 14,04 16,05 18,47

SCAVI E BONIFICHE	
DEMOLIZIONE	2,00 m²
RILEVATI	
RILEVATO	5,12 m²
SOVRASTRUTTURA STRADALE	
STRATO DI USURA	0,15 m²
STRATO DI BINDER	0,20 m²
STRATO DI BASE	0,41 m²
MISTO GRANULARE	0,76 m²
MANUFATTI	
CORDOLO	0,09 m²
PAVIMENTAZIONE MARCIAPIEDE	
STRATO USURA MARCIAPIEDE	1,22 m
MASSETTO	1,22 m
FONDAZIONE MARCIAPIEDE	0,12 m²

SEZIONE N°: D1-2
QT. PROG.: 1014,77
Progr. km: 15,36
Dist. prec.: 15,36

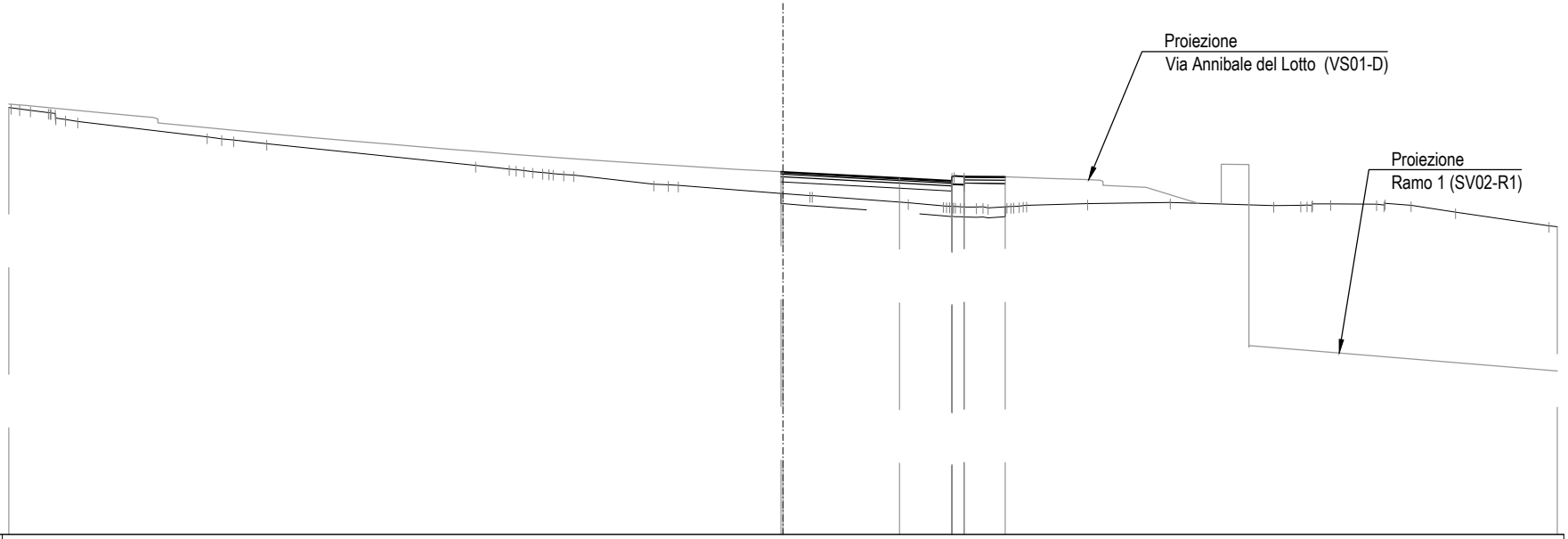

1:200

Qt. rif. 1004,00

Quote Progetto	1014,77 1014,77 1014,58 1014,50 1014,47
Quote Terreno	1016,53 1016,32 1016,26 1015,80 1015,71 1015,60 1014,96 1014,85 1014,78 1014,72 1014,67 1014,40 1014,37 1014,12 1014,06 1014,06 1013,85 1013,76 1013,73 1013,73 1013,73 1013,77 1013,83 1013,86 1013,77 1013,77 1013,82 1013,81 1013,84 1013,78 1013,57
Dist. Parz. Progetto	3,46 1,56
Distanze Progetto	0,06 0,00 3,46 5,02
Distanze Terreno	-21,83 -21,31 -20,95 -17,11 -16,32 -15,34 -9,13 -8,14 -7,44 -6,83 -6,22 -3,84 -3,11 0,00 0,80 0,87 3,72 4,76 5,27 5,94 6,65 7,23 9,05 11,51 14,58 15,38 16,27 17,63 17,89 18,66 19,98