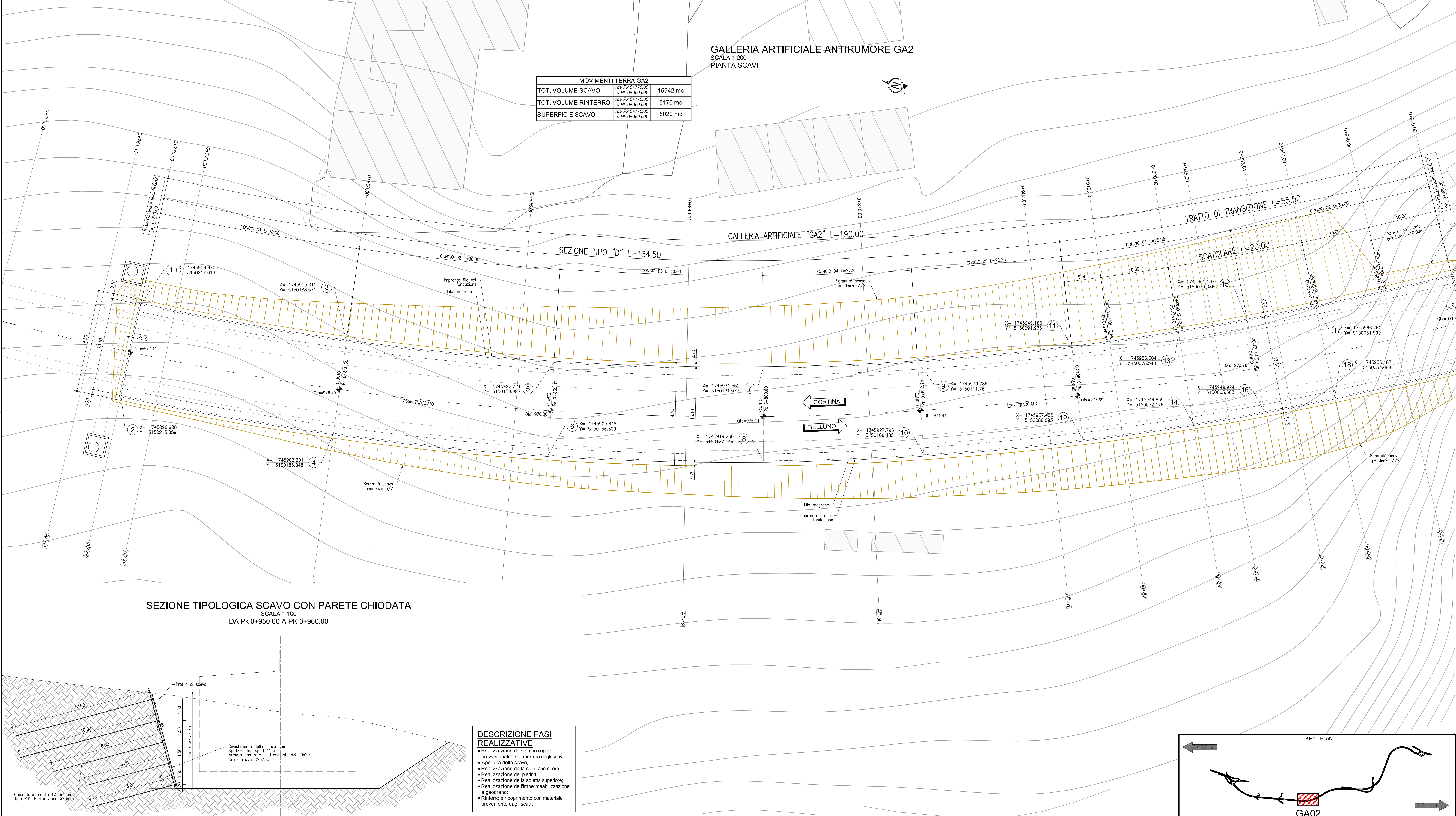


GALLERIA ARTIFICIALE ANTIRUMORE GA2
 SCALA 1:200
 PIANTA SCAVI

MOVIMENTI TERRA GA2		
TOT. VOLUME SCAVO	(da Pk 0+770.00 a Pk 0+960.00)	15942 mc
TOT. VOLUME RINTERRO	(da Pk 0+770.00 a Pk 0+960.00)	6170 mc
SUPERFICIE SCAVO	(da Pk 0+770.00 a Pk 0+960.00)	5020 mq

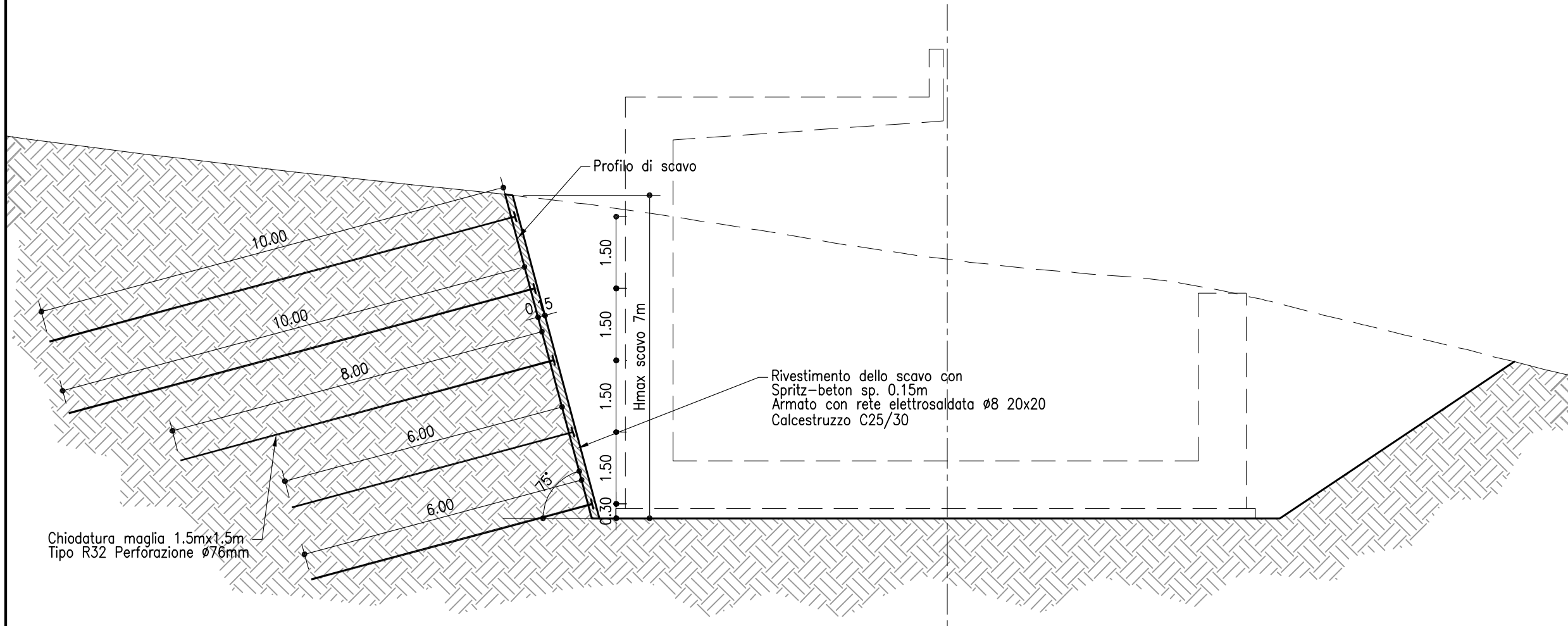


SEZIONE TIPO "D" L=134.50

TRATTO DI TRANSIZIONE L=55.50

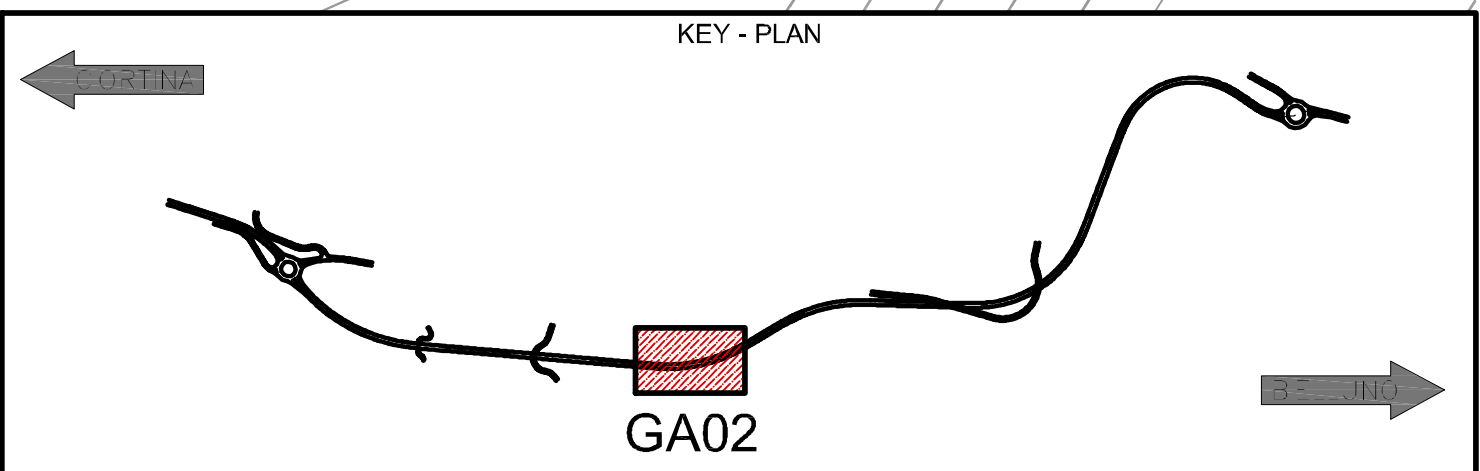
SCATOLARE L=20.00

SEZIONE TIPOLOGICA SCAVO CON PARETE CHIODATA
 SCALA 1:100
 DA Pk 0+950.00 A Pk 0+960.00



DESCRIZIONE FASI REALIZZATIVE

- Realizzazione di eventuali opere provvisorie per l'apertura degli scavi;
- Apertura dello scavo;
- Realizzazione della soletta inferiore;
- Realizzazione dei piedritti;
- Realizzazione della soletta superiore;
- Realizzazione dell'impermeabilizzazione e geodrenco;
- Rinterro e ricoprimento con materiale proveniente dagli scavi.



Struttura Territoriale Veneto e Friuli Venezia Giulia
 Via S. Milonovich, 49 - 30172 Venezia Mestre - T (+39) 041 2914111 - F (+39) 041 5317321
 Pec: anas.veneto@postacert.stradanas.it - www.stradanas.it

Anas S.p.A. - Gruppo Ferrovie dello Stato Italiane
 Società con socio unico suggerita all'attività di direzione e coordinamento di Ferrovie dello Stato Italiane S.p.A. e concessionaria al sensi del D.L. 138/2002 convertito con L. 178/2002
 Sede Legale: Via Montebiano, 10 - 00185 Roma - T (+39) 06 444611 - F (+39) 06 4456234
 Pec: anas@postacert.stradanas.it
 Cap. Soc. Euro 2.269.892.000,00 Iscr. R.E.A. 1024951 P.IVA 02133681003 C.F. 80208450587

S.S. 51 "di Alemagna"

Provincia di Belluno

Piano straordinario per l'accessibilità a Cortina 2021

Attraversamento dell'abitato di San Vito di Cadore

PROGETTO ESECUTIVO

IL RESPONSABILE DEL PROCEDIMENTO: Ing. Ettore de la GRENNELAS

MANDATARIA

IL DIRETTORE TECNICO
 Ing. R. Zanor
 Ord. Ingg. Provincia di Padova n.2351

MANDANTI

IL RESPONSABILE INTEGRAZIONE PRESTAZIONI SPECIALISTICHE
 Ing. C.T. Thai Huynh
 Ord. Ingg. Provincia di Padova n.4280

IL PROGETTISTA
 Ing. R. Zanor
 Ord. Ingg. Provincia di Padova n.2351

GALLERIE ARTIFICIALI
 Galleria artificiale km 0+770 - 0+960
 Pianta Scavi e tracciamento

CODICE PROGETTO		NOME FILE		REVISIONE	SCALA
PROGETTO	LIV. PROJ. N. PROJ.	ELAB.	ELAB.		
MSVE14	E 2102	T00GA02STRD102		C	1:200
D					
C	Emissione (recupero osservazioni)		12/2021	D. Malandini	G.Faggioli
B	Emissione (recupero osservazioni)		10/2021	D. Malandini	G.Faggioli
A	Emissione		09/2021	D. Malandini	G.Faggioli
REV.	DESCRIZIONE	DATA	REDATTO	VERIFICATO	APPROVATO