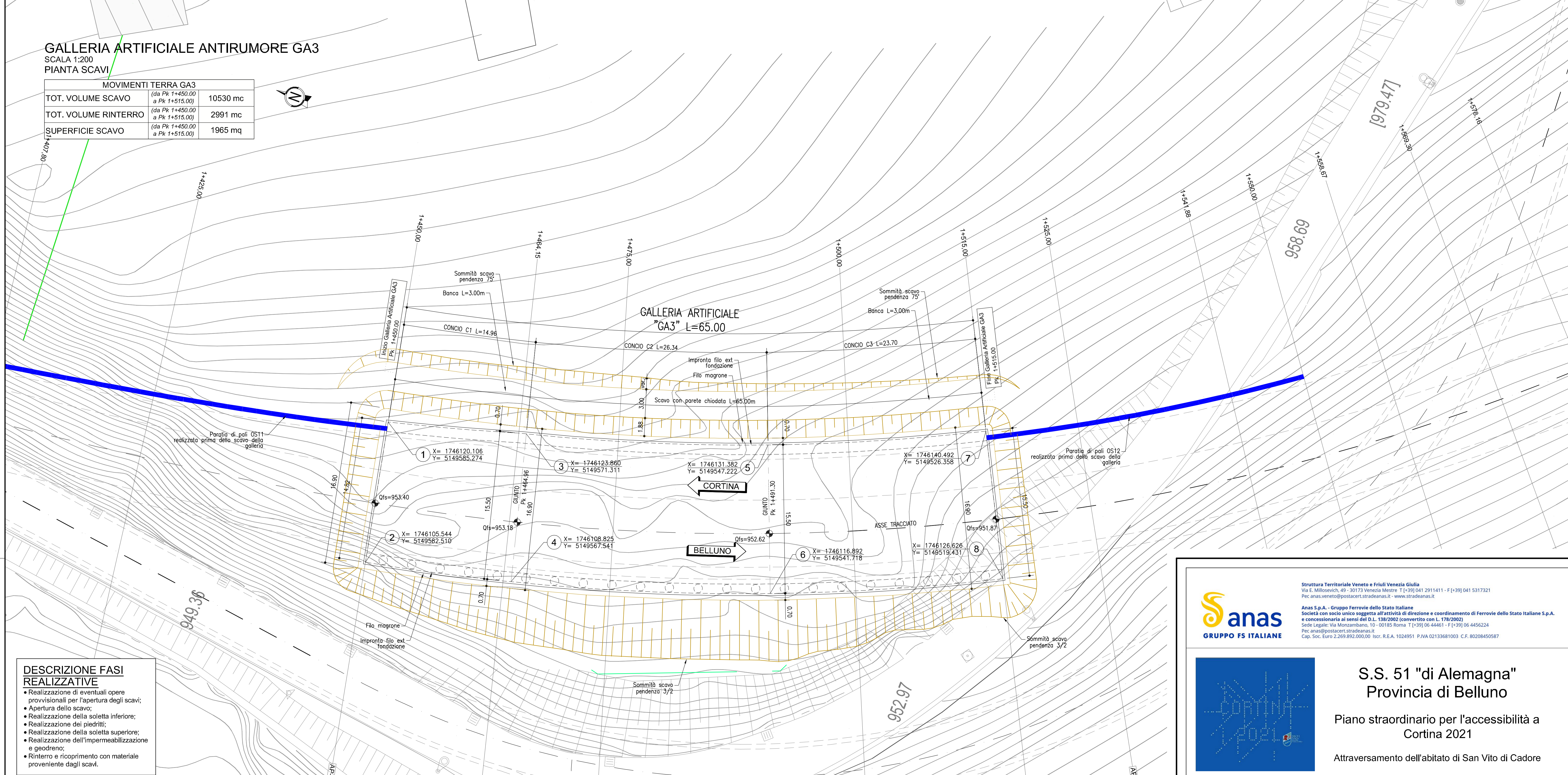


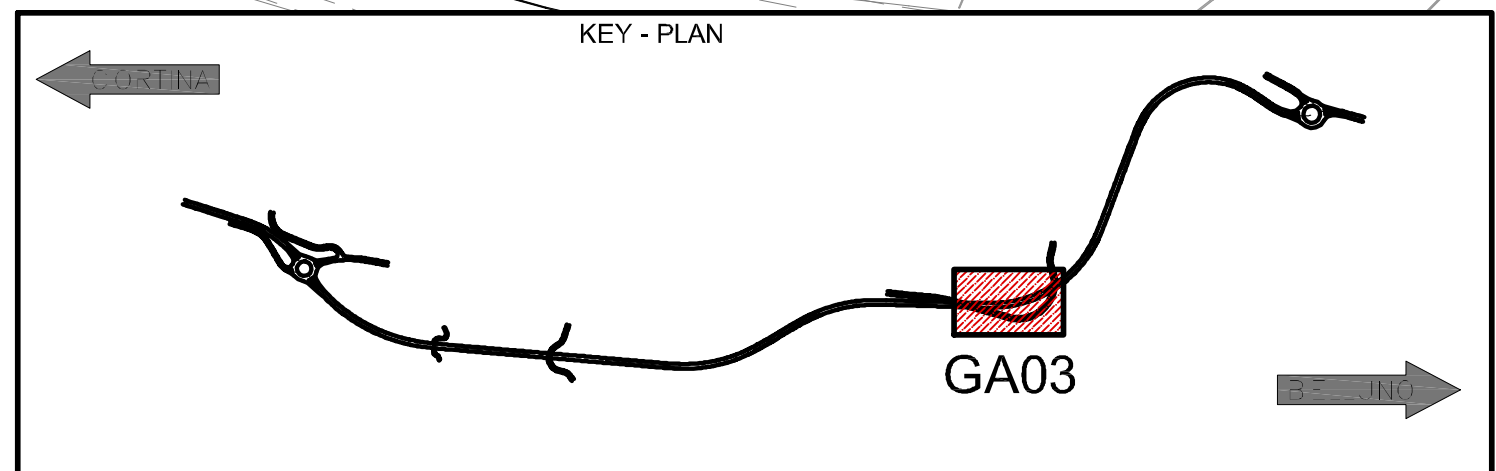
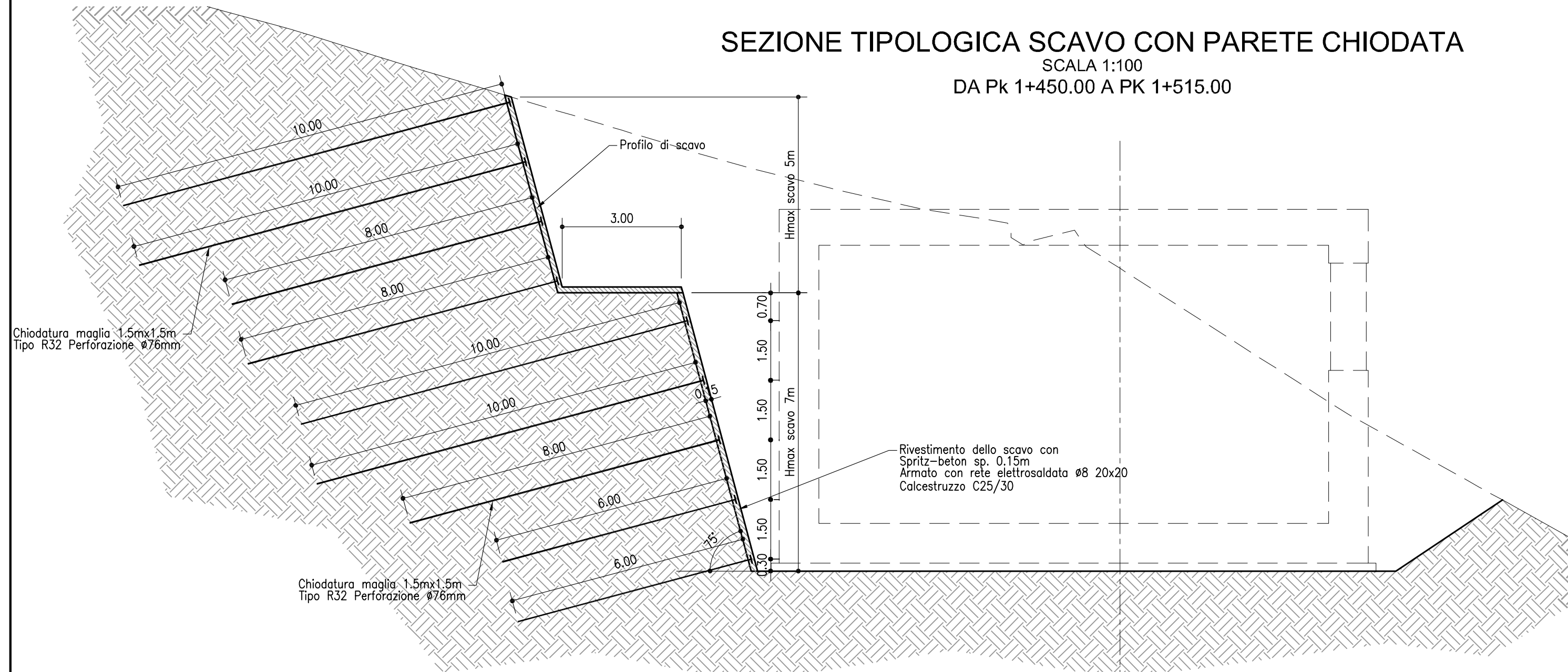
**GALLERIA ARTIFICIALE ANTIRUMORE GA3**  
 SCALA 1:200  
 PIANTA SCAVI

MOVIMENTI TERRA GA3		
TOT. VOLUME SCAVO	(da Pk 1+450.00 a Pk 1+515.00)	10530 mc
TOT. VOLUME RINTERRO	(da Pk 1+450.00 a Pk 1+515.00)	2991 mc
SUPERFICIE SCAVO	(da Pk 1+450.00 a Pk 1+515.00)	1965 mq



- DESCRIZIONE FASI REALIZZATIVE**
- Realizzazione di eventuali opere provvisoriai per l'apertura degli scavi;
  - Apertura dello scavo;
  - Realizzazione della soletta inferiore;
  - Realizzazione dei piedritti;
  - Realizzazione della soletta superiore;
  - Realizzazione dell'impermeabilizzazione e geodren;
  - Rinterro e ricoprimento con materiale proveniente dagli scavi.

**SEZIONE TIPOLOGICA SCAVO CON PARETE CHIODATA**  
 SCALA 1:100  
 DA Pk 1+450.00 A Pk 1+515.00



**Anas**  
GRUPPO FS ITALIANE

Struttura Territoriale Veneto e Friuli Venezia Giulia  
 Via E. Millosevich, 49 - 30173 Venezia Mestre T (+39) 041 2911411 - F (+39) 041 5317321  
 Pec anas.veneto@postacert.stradeanas.it - www.stradeanas.it

Anas S.p.A. - Gruppo Ferrovie dello Stato Italiane  
 Società con socio unico soggetta all'attività di direzione e coordinamento di Ferrovie dello Stato Italiane S.p.A. e concessionaria ai sensi del D.L. 138/2002 (convertito con L. 178/2002)  
 Sede Legale: Via Monzambano, 10 - 00185 Roma T (+39) 06 4461 - F (+39) 06 4456224  
 Pec anas@postacert.stradeanas.it  
 Cap. Soc. Euro 2.269.892.000,00 Iscr. R.E.A. 1024951 P.IVA 02133681003 C.F. 80208450587

**S.S. 51 "di Alemagna"**  
 Provincia di Belluno

Piano straordinario per l'accessibilità a Cortina 2021

Attraversamento dell'abitato di San Vito di Cadore

**PROGETTO ESECUTIVO**

IL RESPONSABILE DEL PROCEDIMENTO: Ing. Ettore de la GRENNELAIS

MANDATARIA	MANDANTI	
IL DIRETTORE TECNICO Ing. R. Zanon Ord. Ingg. Provincia di Padova n. 2351	IL RESPONSABILE INTEGRAZIONE PRESTAZIONI SPECIALISTICHE Ing. Q.T. Thai Huynh Ord. Ingg. Provincia di Padova n. 4280	IL PROGETTISTA Ing. R. Zanon Ord. Ingg. Provincia Padova n. 2351

**GALLERIE ARTIFICIALI**  
 Galleria artificiale km 1+450 - 1+515  
 Pianta Scavi e tracciamento

CODICE PROGETTO	NOME FILE	REVISIONE	SCALA
MSVE14E2102	MSVE14E2102-T00GA03STRDI02	C	1:200
PROGETTO	LIV. PRD. N. PRD.	CODICE ELAB.	
MSVE14	E 2102	T00GA03STRDI02	

REV.	DESCRIZIONE	DATA	REDATTO	VERIFICATO	APPROVATO
D					
C	Emissione (aggiornamento)	12/2021	D. Malandrini	G. Faggioni	Q.T. Thai Huynh
B	Emissione (recupero osservazioni)	10/2021	D. Malandrini	G. Faggioni	Q.T. Thai Huynh
A	Emissione	09/2021	D. Malandrini	G. Faggioni	Q.T. Thai Huynh