PLANIMETRIA DI INQUADRAMENTO

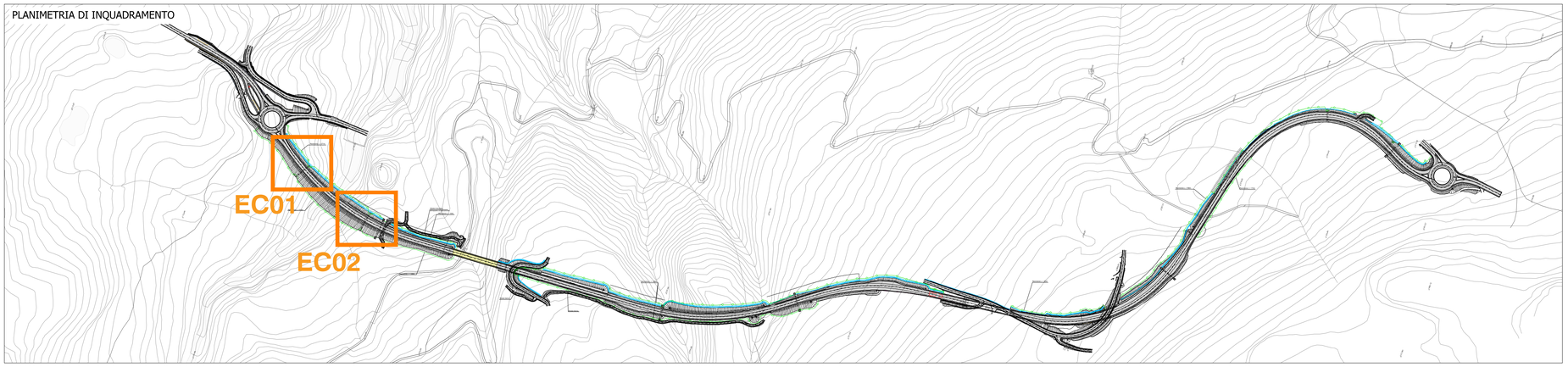

Ecodotto - EC01

Progressiva: 0+090
Dimensioni: DN1500
Superficie apertura: 1,76 m^2

Lunghezza canna: 30 m
Indice di apertura: 0,06
Ambito faunistico: Mammiferi di piccola e media taglia

PLANIMETRIA

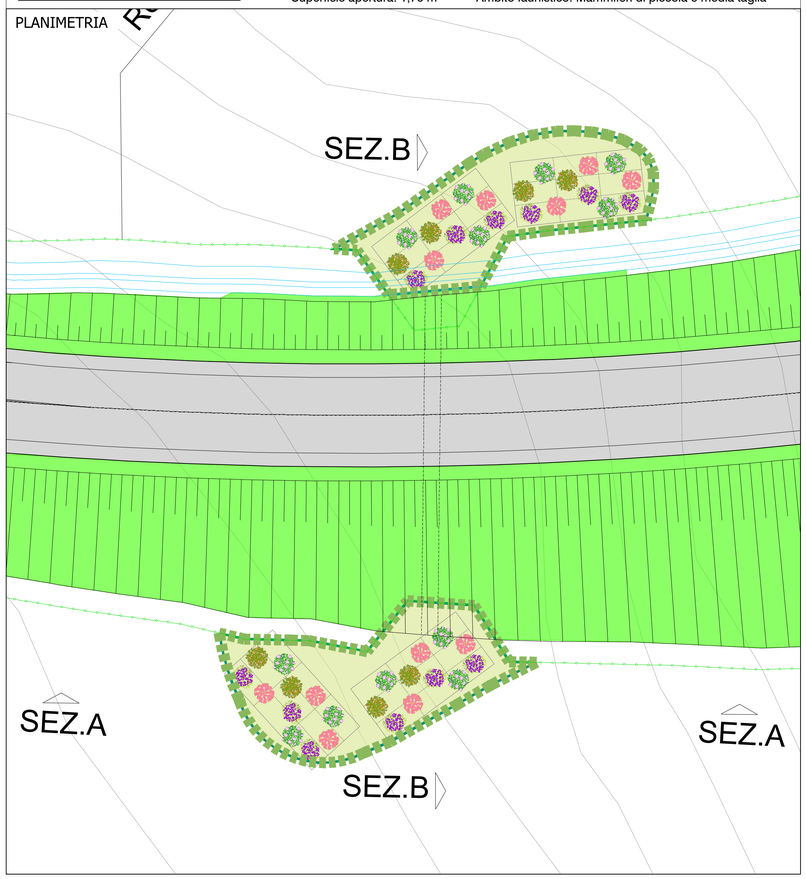

SEZIONE A-A

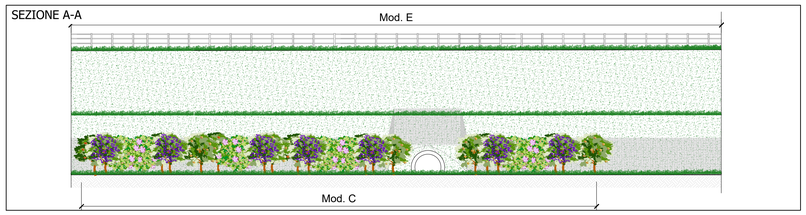

SEZIONE B-B

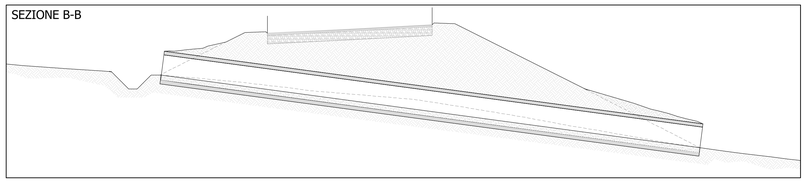

Ecodotto - EC02

Progressiva: 0+230
Dimensioni: DN1500
Superficie apertura: 1,76 m^2

Lunghezza canna: 36 m
Indice di apertura: 0,05
Ambito faunistico: Mammiferi di piccola e media taglia

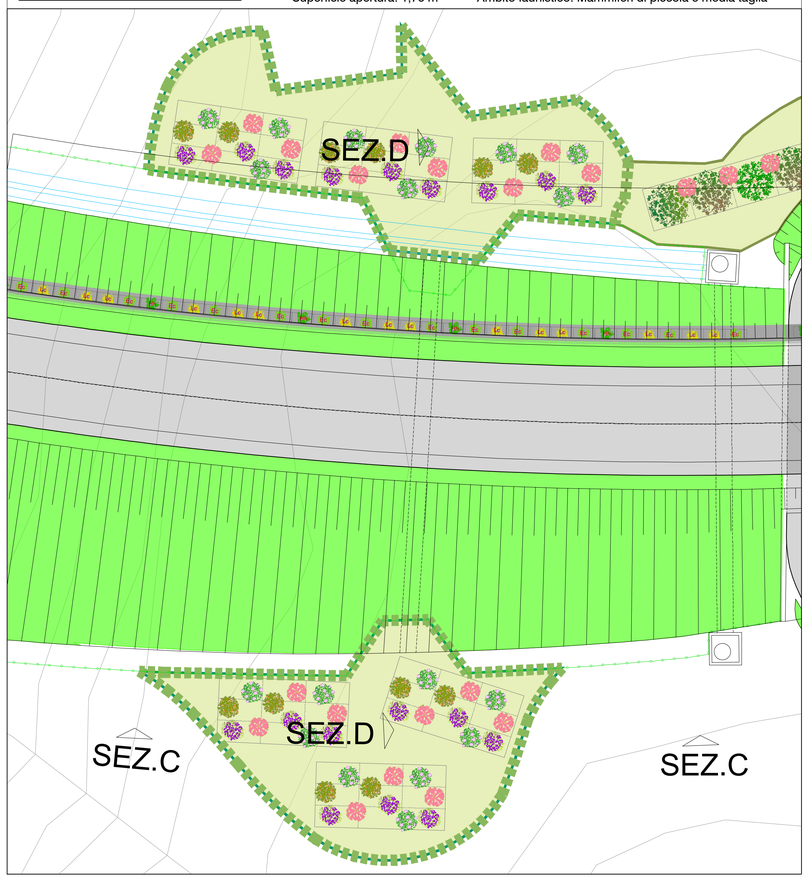

SEZIONE C-C

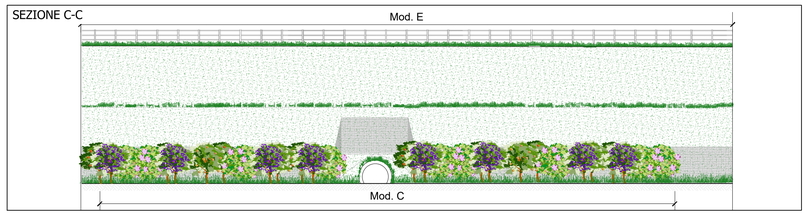

SEZIONE D-D

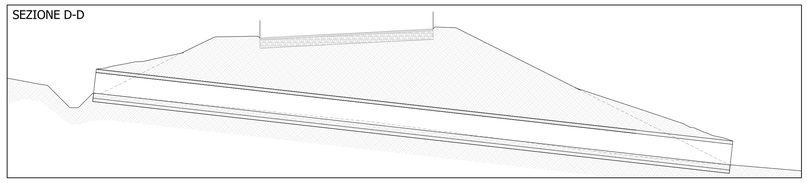

Legenda

Modulo A
SISTEMAZIONE A VERDE DEI FILARI BORDO STRADA

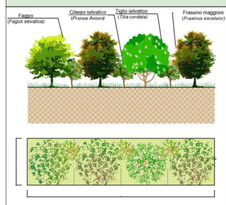

Specie di 1a grandezza		SUPERFICIE MODULO
Frassino maggiore	*Fraxinus excelsior*	64 mq
Faggio	*Fagus sylvatica*	
Tiglio selvatico	*Tilia cordata*	
Specie di 2a grandezza		
Ciliegio selvatico	***Prunus Avium***	

Modulo A (variante edifici scolastici)
SISTEMAZIONE A VERDE DEI FILARI BORDO STRADA

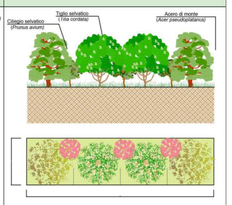

Specie di 1a grandezza		SUPERFICIE MODULO
Acero di monte	*Acer pseudoplatanus*	64 mq
Tiglio selvatico	*Tilia cordata*	
Specie di 2a grandezza		
Ciliegio selvatico	*Prunus avium*	

Modulo B
RIMBOSCHIMENTO DELLE AREE NEI PRESSI DELLE AREE BOSCATE

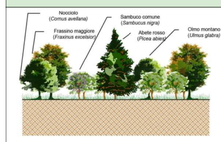

Specie di 1a grandezza		SUPERFICIE MODULO
Frassino maggiore	*Fraxinus excelsior*	128 mq
Abete rosso	*Picea abies*	
Olmo montano	*Ulmus glabra*	
Specie di 2a grandezza		
Sambuco comune	*Sambucus nigra*	
Nocciolo	*Corrus avellana*	

Modulo C
SISTEMAZIONE A VERDE DELLE AREE INTERCLUSE, DELLE GALLERIE ARTIFICIALI E DEGLI ECODOTTI

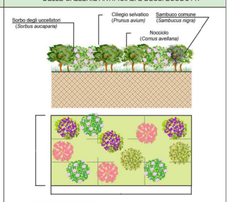

Specie di 2a grandezza		SUPERFICIE MODULO
Sambuco comune	*Sambucus nigra*	72 mq
Nocciolo	*Corrus avellana*	
Sorbo degli uccellatori	*Sorbus aucuparia*	
Ciliegio selvatico	*Prunus avium*	

Modulo D
FASCIA DI PIANTUMAZIONE RAMPICANTI PER COPERTURA BARRIERE ANTIRUMORE

TAPPEZZANTI	(H 1,5 piante ogni 0,5 m ml)		L=75+0,5D1
Ec	ERICA	*Erica Carnea*	42 %
Lc	CAPRIFOGLIO	*Lonicera Caprifolium*	42 %
Hh	EDERA	*Hedera helix*	16 %

Modulo E
INERBIMENTO SCARPATE

L'inerbimento delle scarpate sarà effettuato ricorrendo alla fienagione, ovvero alla distribuzione del fieno raccolto nei prati presenti in prossimità dell'area di intervento. Nell'e situazioni caratterizzate da scarpate molto ripide si ricorrerà all'idrosemina

Modulo F
PRATO FIORITO

Il miscuglio per prato fiorito perenne contiene tre diverse componenti: le specie selvatiche perenni, le specie selvatiche annuali, che garantiscono già dal primo anno delle belle fioriture, una specie di graminacea commerciale. Il prato fiorito è un prato nel quale durante il periodo primaverile estivo si mantiene l'erba alta, per permettere alle specie presenti nel prato di fiorire

Modulo G
RIPRISTINO AREE PRATIVE

Al pari delle scarpate il ripristino delle aree prative interessata deal cantiere sarà effettuato ricorrendo alla fienagione, ovvero alla distribuzione del fieno raccolto nei prati presenti in prossimità dell'area di intervento.

anas GRUPPO FS ITALIANE

Struttura Territoriale Veneto e Friuli Venezia Giulia
Via E. Millosevich, 49 - 30173 Venezia Mestre T [+39] 041 2911411 - F [+39] 041 5317321
Pec: anas.veneto@postacert.stradeanas.it - www.stradeanas.it

Anas S.p.A. - Gruppo Ferrovie dello Stato Italiane
Società con socio unico soggetta all'attività di direzione e coordinamento di Ferrovie dello Stato Italiane S.p.A. e concessionaria ai sensi del D.L. 138/2002 (convertito con L. 178/2002)
Sede Legale: Via Monzambano, 10 - 00185 Roma T [+39] 06 44461 - F [+39] 06 4456224
Pec: anas@postacert.stradeanas.it
Cap. Soc. Euro 2.269.892.000,00 Iscr. R.E.A. 1024951 P.IVA 05113681009 C.F. 80208450587

S.S. 51 "di Alemagna"
Provincia di Belluno

Piano straordinario per l'accessibilità a Cortina 2021

Attraversamento dell'abitato di San Vito di Cadore

PROGETTO ESECUTIVO

IL RESPONSABILE DEL PROCEDIMENTO: Ing. Ettore de la GRENNELAIS

MANDATARIA: NET ENGINEERING

MANDANTI: SWS ambiente

IL DIRETTORE TECNICO
Ing. A. Lucioni
Ord. Ingg. Provincia di Lucca n.1539
ambiente

IL RESPONSABILE INTEGRAZIONE PRESTAZIONI SPECIALISTICHE
Ing. Q.T. Thai Huynh
Ord. Ingg. Provincia di Padova n.4280

IL PROGETTISTA
Arch. M. Paglini
Ord. Arch. Provincia di Firenze n.7206

INTERVENTI DI MITIGAZIONE PAESAGGISTICO/AMBIENTALE

Sistemazione dei sottopassi faunistici

Tavola 1/2

CODICE PROGETTO (PROGETTO / LIV. PROG. / N. PROG.)	NOME FILE : MSVE14E2102-T00IA00AMBDI03	REVISIONE	SCALA:
MSVE14 E 2102	CODICE ELAB. T00IA00AMBDI03	B	Varie

REV.	DESCRIZIONE	DATA	REDATTO	VERIFICATO	APPROVATO
B	Emissione (recepimento osservazioni)	12.2021	G.Lombardo	M.Paglini	Q.T. Thai Huynh
A	Emissione	09.2021	C.Toncelli	M. Paglini	Q.T. Thai Huynh