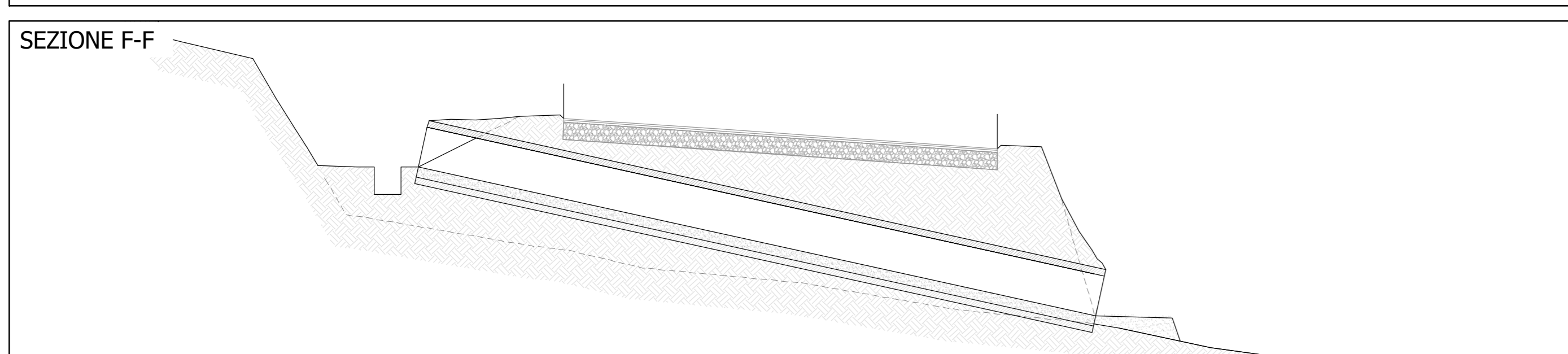
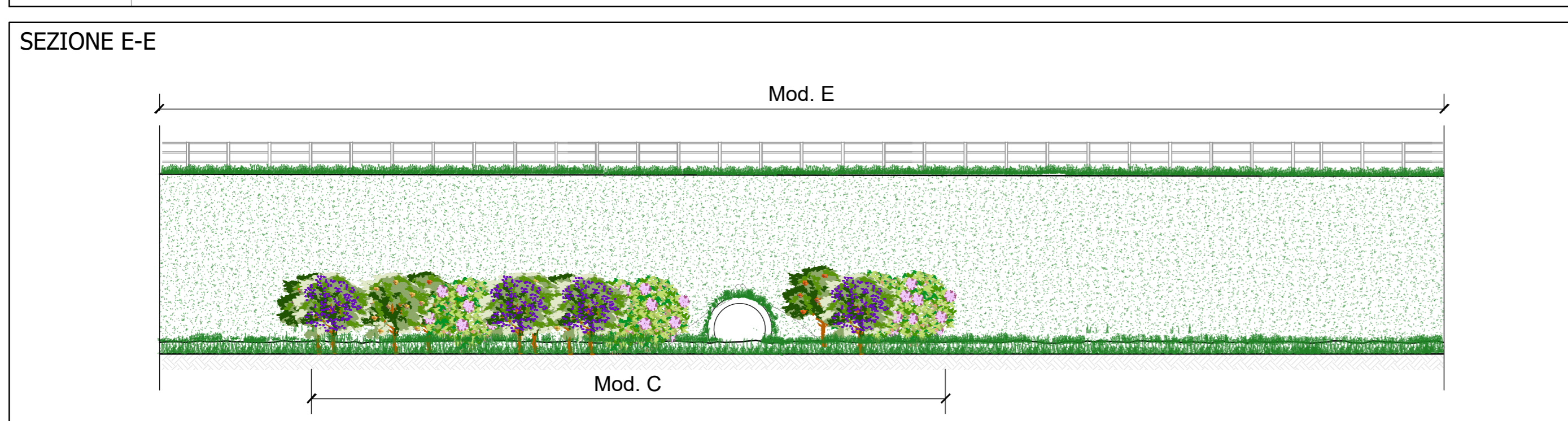
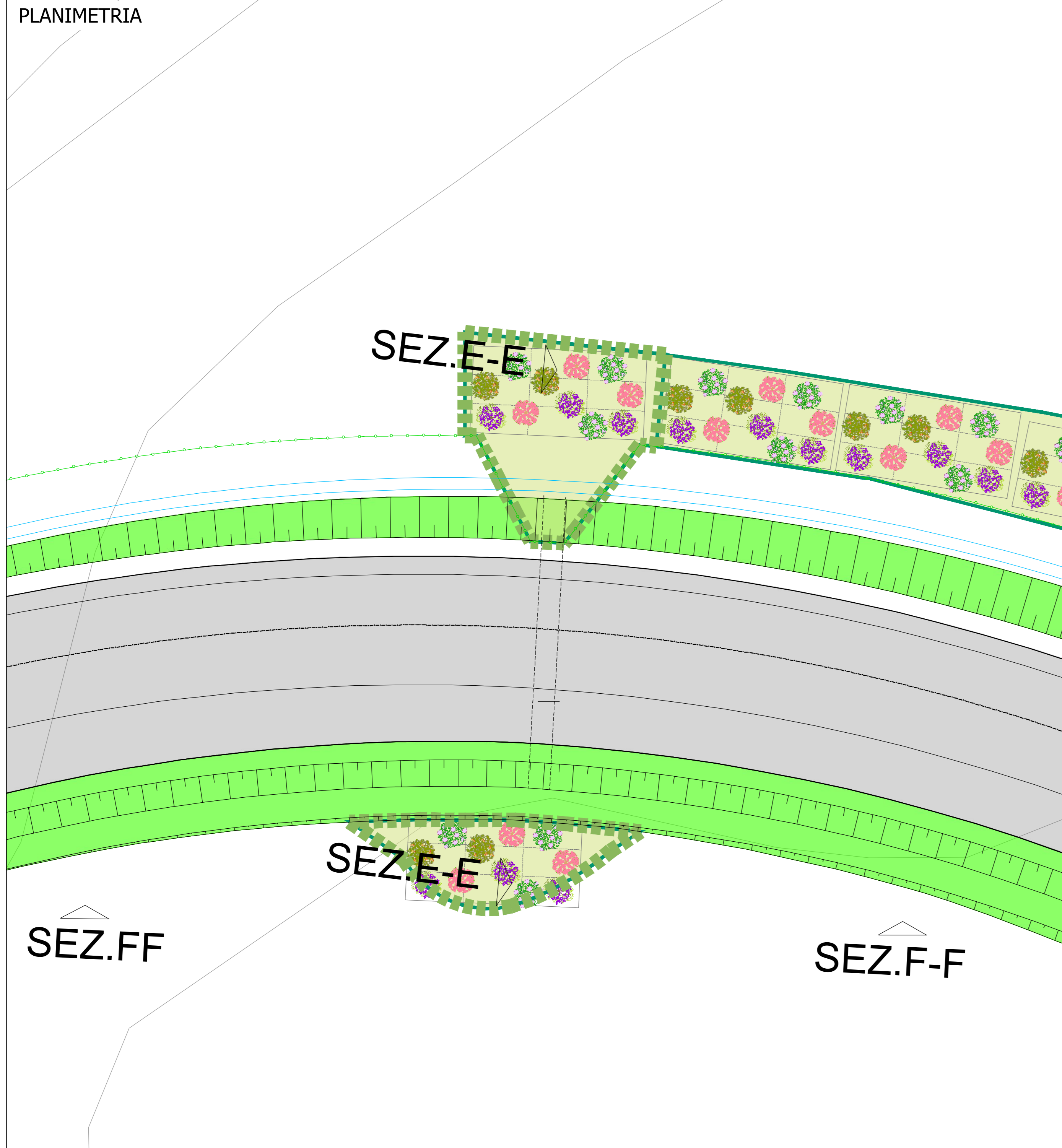
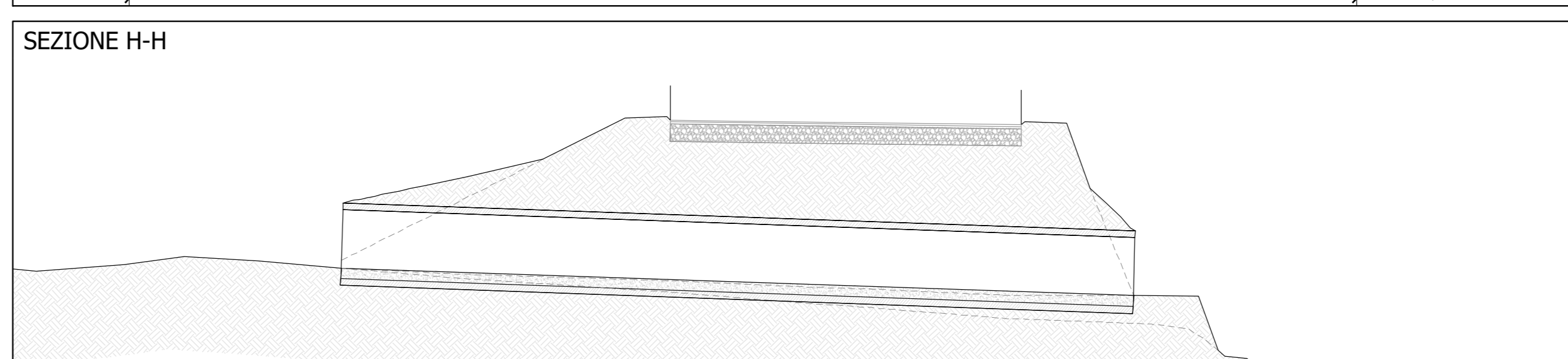
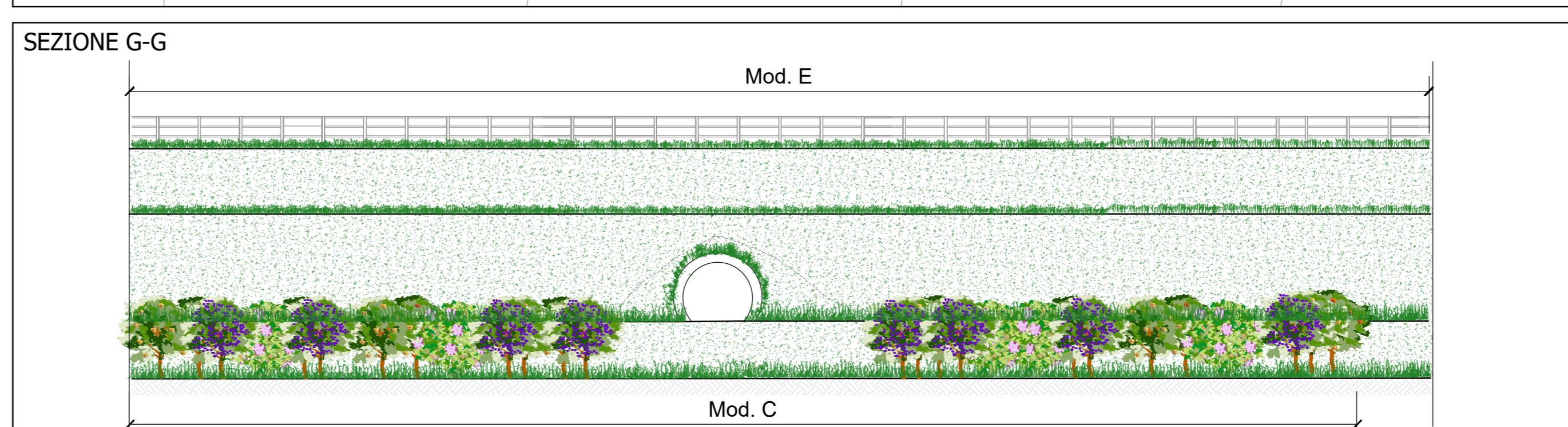


Ecodotto - EC03 Progressiva: 2+100 Lunghezza canna: 20 m
 Dimensioni: DN1500 Indice di apertura: 0,09
 Superficie apertura: 1,76 m² Ambito faunistico: Mammiferi di piccola e media taglia



Ecodotto - EC04 Progressiva: 2+225 Lunghezza canna: 23 m
 Dimensioni: DN2000 Indice di apertura: 0,14
 Superficie apertura: 2,34 m² Ambito faunistico: Mammiferi di piccola e media taglia



Legenda

Modulo A SISTEMAZIONE A VERDE DEI FILARI BORDO STRADA

Modulo A (variante edifici scolastici) SISTEMAZIONE A VERDE DEI FILARI BORDO STRADA

Modulo B RIMBOSCHIMENTO DELLE AREE NEI PRESSI DELLE AREE BOSCHATE

Modulo C SISTEMAZIONE A VERDE DELLE AREE INTERCLUSE, DELLE GALLERIE ARTIFICIALI E DEGLI ECODOTTI

Modulo D FASCIA DI PIANTAZIONI MARCAPAZI PER COPERTURA BARRIERE ANTIRUMORE

Modulo E INERBIMENTO SCARPATE

Modulo F PRATO FORTITO

Modulo G RIPRISTINO AREE PRATIVE

Specie di 1a grandezza

Faggio	Fraxino maggiore	104
Tiglio selvatico	Tilia cordata	64
Ciliegio selvatico	Prunus avium	64

Specie di 2a grandezza

Fraxino maggiore	Fraxino esculus	128
Albero rosso	Prunus avium	128
Ciliegio selvatico	Prunus avium	128

Specie di 1a grandezza

Fraxino maggiore	Fraxino esculus	128
Albero rosso	Prunus avium	128
Ciliegio selvatico	Prunus avium	128

Specie di 2a grandezza

Sambuco comune	Sambucus nigra	72
Nocciuolo	Cornus avellana	72
Sotto degli uccellatori	Silva arvensis	72
Ciliegio selvatico	Prunus avium	72

TAPPETTONI

ES	EMPA	62%
EL	CAMPICELLO	42%
ES	ES	18%

Sanas
GRUPPO FS ITALIANE

Anas S.p.A. - Gruppo Ferrovie dello Stato Italiane
Società con unico socio esercente all'attività di direzione e coordinamento il Ferrovie dello Stato Italiane S.p.A. e concessionaria ai sensi del D.L. 130/2002 (convertito con L. 179/2002)
Sede legale: Via Mercurio, 10 - 00185 Roma - T. 06/49811 - F. 06/4981145524
Pec: anas@postacert.losanitas.it
Cap. Soc. Euro 2.200.000.000 - IRI S.p.A. 1028551 - P.IVA 02133881005 - C.F. 0208405087

S.S. 51 "di Alemagna"
Provincia di Belluno
Piano straordinario per l'accessibilità a Cortina 2021
Attraversamento dell'abitato di San Vito di Cadore

PROGETTO ESECUTIVO
IL RESPONSABILE DEL PROCEDIMENTO: Ing. Ettore de la GRENELLAS

MANDATARIA: **NET ENGINEERING**

MANDANTI: **SWS ambiente**

IL DIRETTORE TECNICO: Ing. A. Lucchi, Ord. Ingg. Provincia di Livorno n. 1039

IL RESPONSABILE INTEGRAZIONE PRESTAZIONI SPECIALISTICHE: Ing. G.T. Thai Huynh, Ord. Ingg. Provincia di Padova n. 4280

IL PROGETTISTA: Arch. M. Pagliari, Ord. Arch. Provincia di Firenze n. 7206

INTERVENTI DI MITIGAZIONE PAESAGGISTICO/AMBIENTALE
Sistemazione dei sottopassi faunistici
Tavola 2/2

CODICE PROGETTO: MSVE14E2102-T001A00AMB0104

PROGETTO: MSVE14E2102

LIV. PROJ. N. PROJ.: 2102

NOME FILE: MSVE14E2102-T001A00AMB0104

REVISIONE: B

SCALA: 1:500

B	Emissione (recupero osservazioni)	12/2021	G. Lombardi	M. Pagliari	G.T. Thai Huynh
A	Emissione	09/2021	C. Tonello	M. Pagliari	G.T. Thai Huynh
REV.	DESCRIZIONE	DATA	REDATTO	VERIFICATO	APPROVATO