



stogit

Doc. N°		Revisioni					
Settore	<b>CREMA (CR)</b>	0					
Area	<b>Concessione SERGNANO (CR)</b>	Doc. N°					
Impianto	<b>ESERCIZIO Pmax = 1,05 Pi</b>	<b>00-BG-E-94700</b>					
<b>STUDIO DI IMPATTO AMBIENTALE</b>		Fg. / di		Comm. N°			
		1 / 18		ST-001			

## ALLEGATO A

**STRALCI CARTOGRAFICI DI INTERESSE ESTRATTI DAL PTR E DAL PTPR DELLA REGIONE LOMBARDIA, DAL PTCP DELLA PROVINCIA DI CREMONA, DAI PTG DEI COMUNI DI SERGNANO E DI CASALE CREMASCO-VIDOLASCO E DAL PRG DEL COMUNE DI RICENGO**



stogit

Doc. N°		Revisioni				
Settore	CREMA (CR)	0				
Area	Concessione SERGNANO (CR)	Doc. N°				
Impianto	ESERCIZIO Pmax = 1,05 Pi	<b>00-BG-E-94700</b>				
<b>STUDIO DI IMPATTO AMBIENTALE</b>		Fg. / di		Comm. N°		
		2 / 18		ST-001		

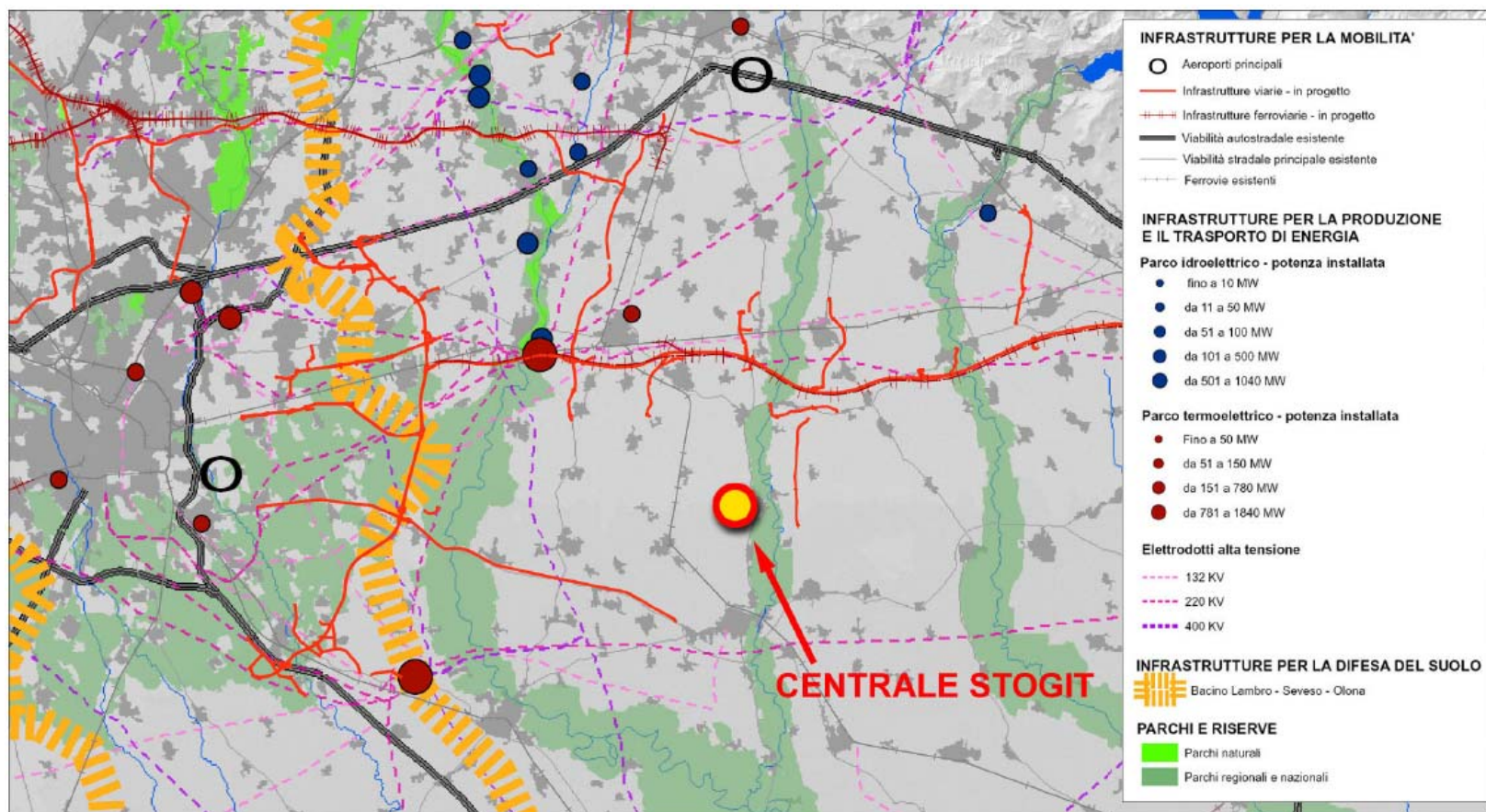


Figura A.1 – P.T.R. Tav. 3 – Infrastrutture prioritarie per la Lombardia



stogit

Doc. N°		Revisioni					
Settore	<b>CREMA (CR)</b>	0					
Area	<b>Concessione SERGNANO (CR)</b>	Doc. N°					
Impianto	<b>ESERCIZIO Pmax = 1,05 Pi</b>	<b>00-BG-E-94700</b>					
<b>STUDIO DI IMPATTO AMBIENTALE</b>		Fg. / di		Comm. N°			
		3 / 18		ST-001			

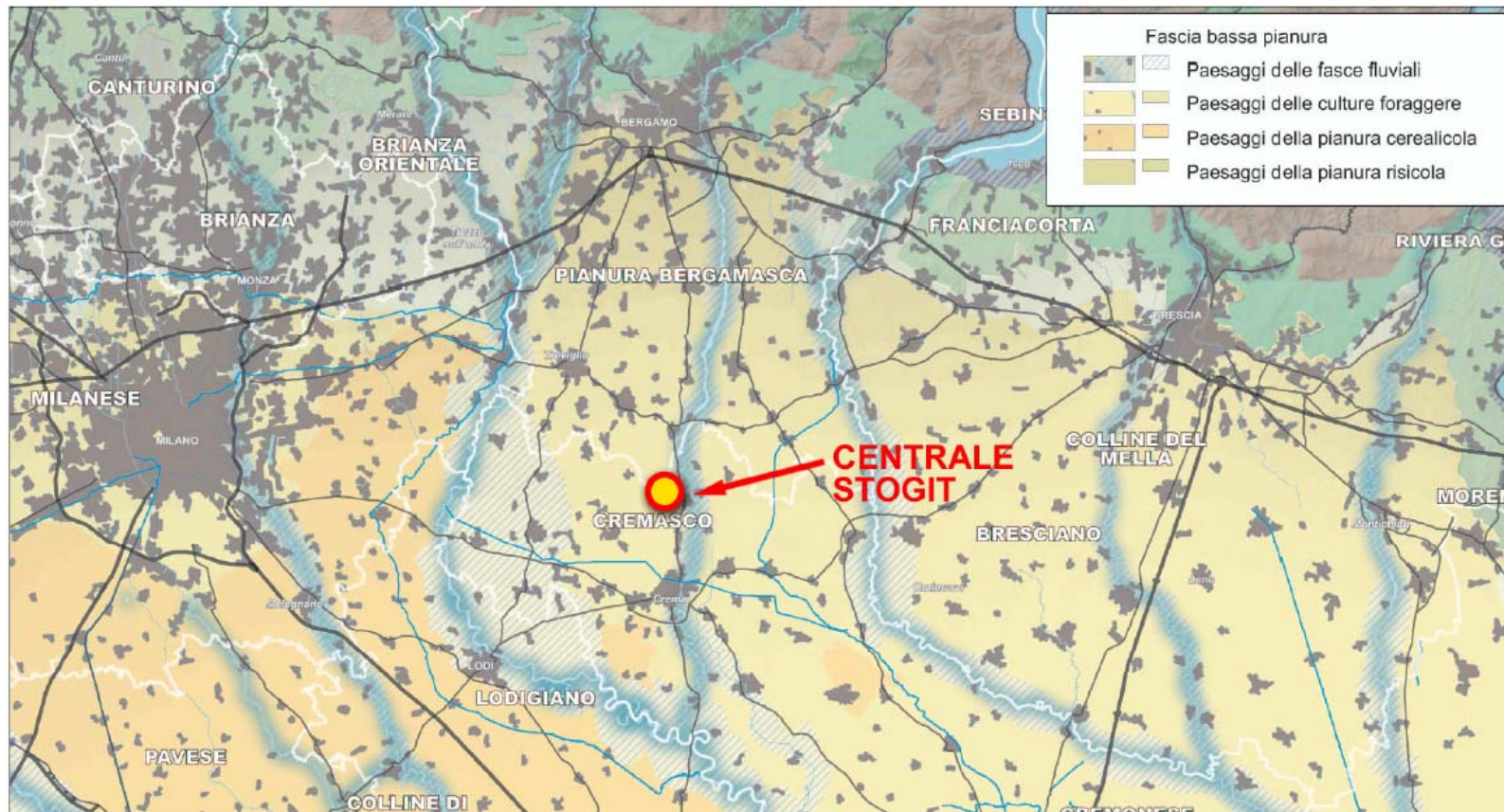
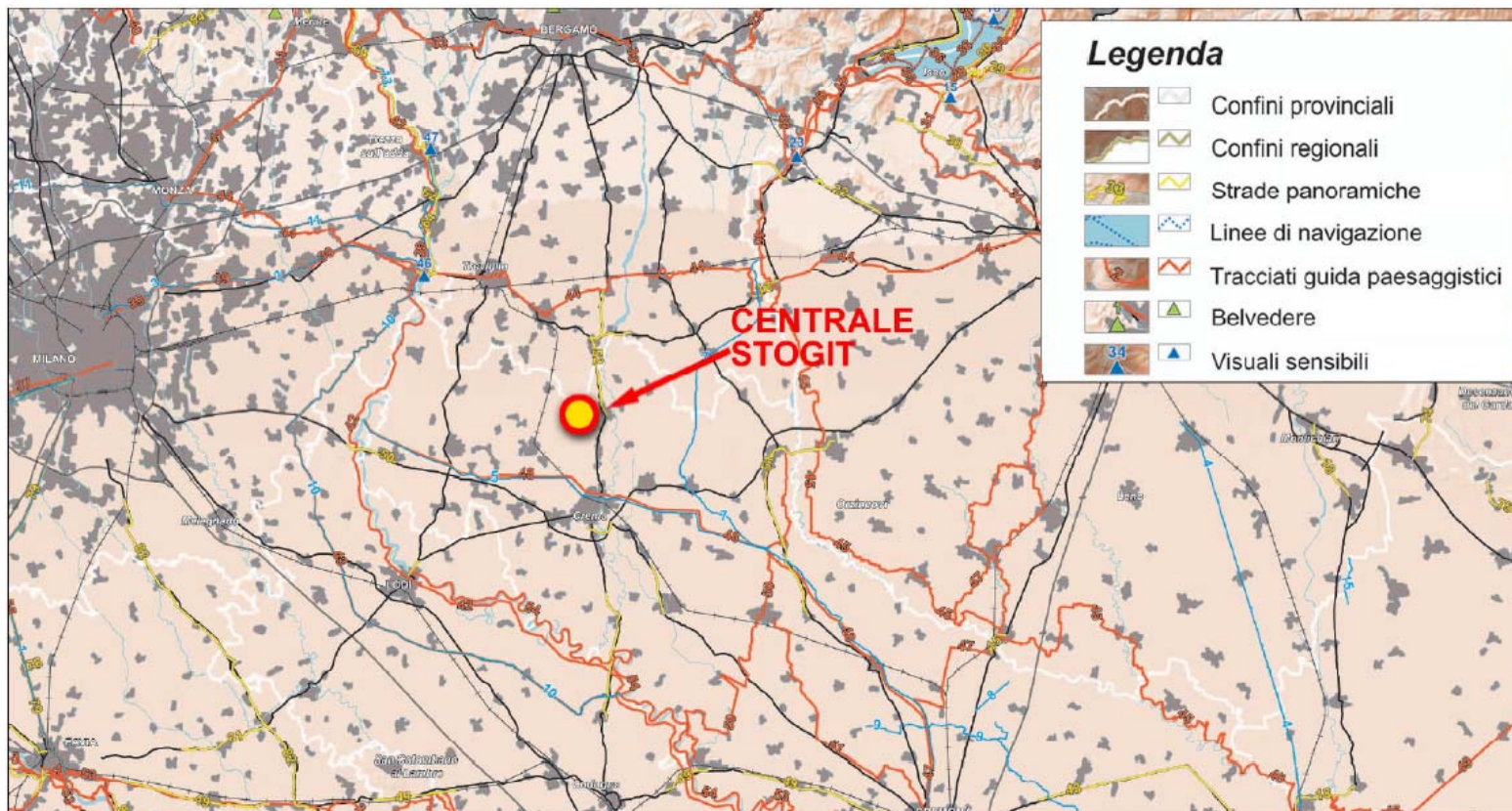


Figura A.2 – P.T.P.R. Tav. A – Unità del paesaggio



stogit

Doc. N°		Revisioni					
Settore	<b>CREMA (CR)</b>	0					
Area	<b>Concessione SERGNANO (CR)</b>	Doc. N°					
Impianto	<b>ESERCIZIO Pmax = 1,05 Pi</b>	<b>00-BG-E-94700</b>					
<b>STUDIO DI IMPATTO AMBIENTALE</b>		Fg. / di		Comm. N°			
		4 / 18		ST-001			



**Figura A.3 – P.T.P.R. Tav. E – Viabilità di rilevanza paesaggistica**



stogit

Doc. N°		Revisioni				
Settore	CREMA (CR)	0				
Area	Concessione SERGNANO (CR)	Doc. N°				
Impianto	ESERCIZIO Pmax = 1,05 Pi	<b>00-BG-E-94700</b>				
<b>STUDIO DI IMPATTO AMBIENTALE</b>		Fg. / di	Comm. N°			
		5 / 18	ST-001			

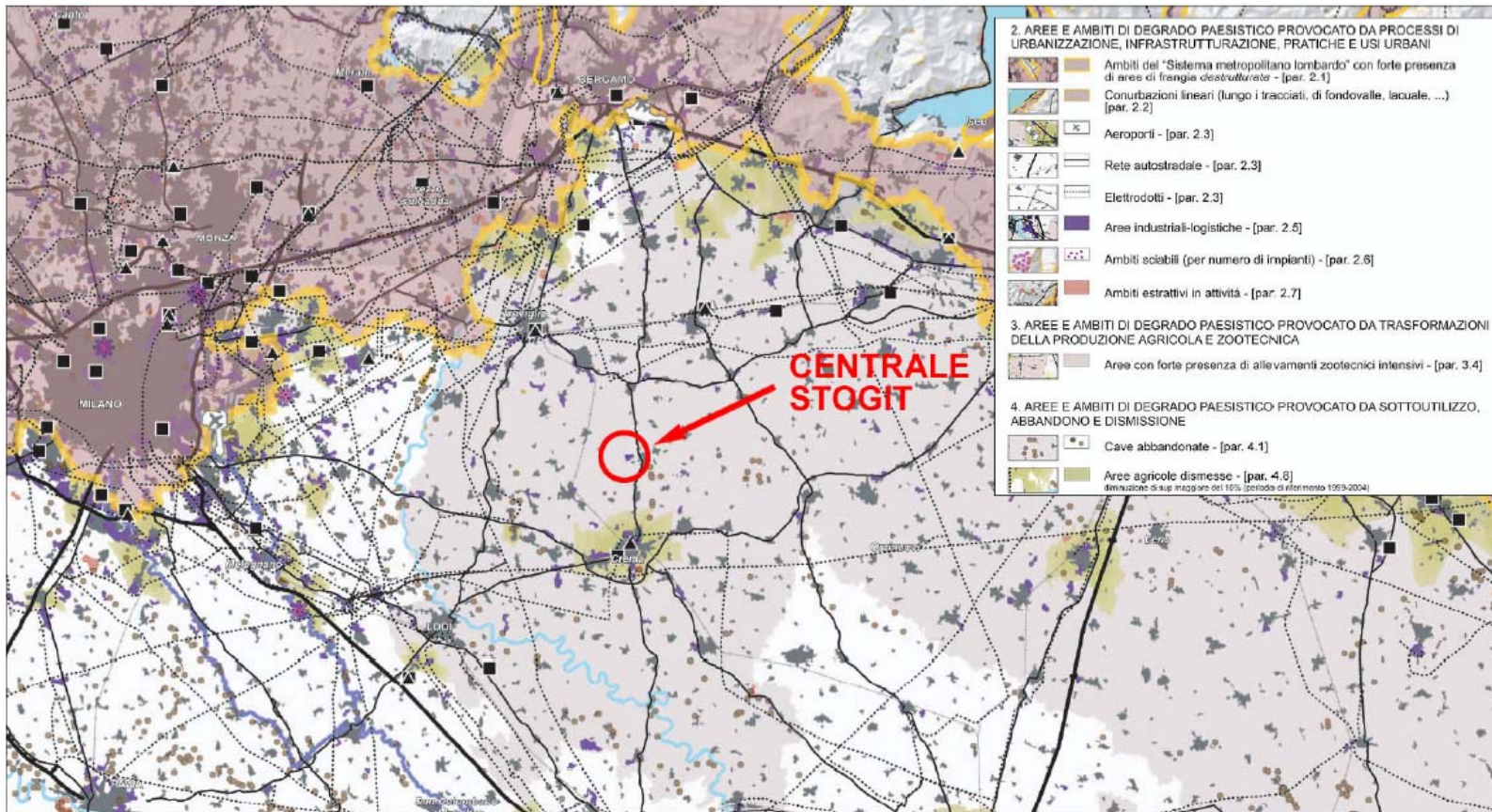


Figura A.4 – P.T.P.R. Tav. F – Riqualificazione paesaggistica

Doc. N°		Revisioni					
Settore	<b>CREMA (CR)</b>	0					
Area	<b>Concessione SERGNANO (CR)</b>	Doc. N°					
Impianto	<b>ESERCIZIO Pmax = 1,05 Pi</b>	<b>00-BG-E-94700</b>					
<b>STUDIO DI IMPATTO AMBIENTALE</b>		Fg. / di	Comm. N°				
		6 / 18	ST-001				

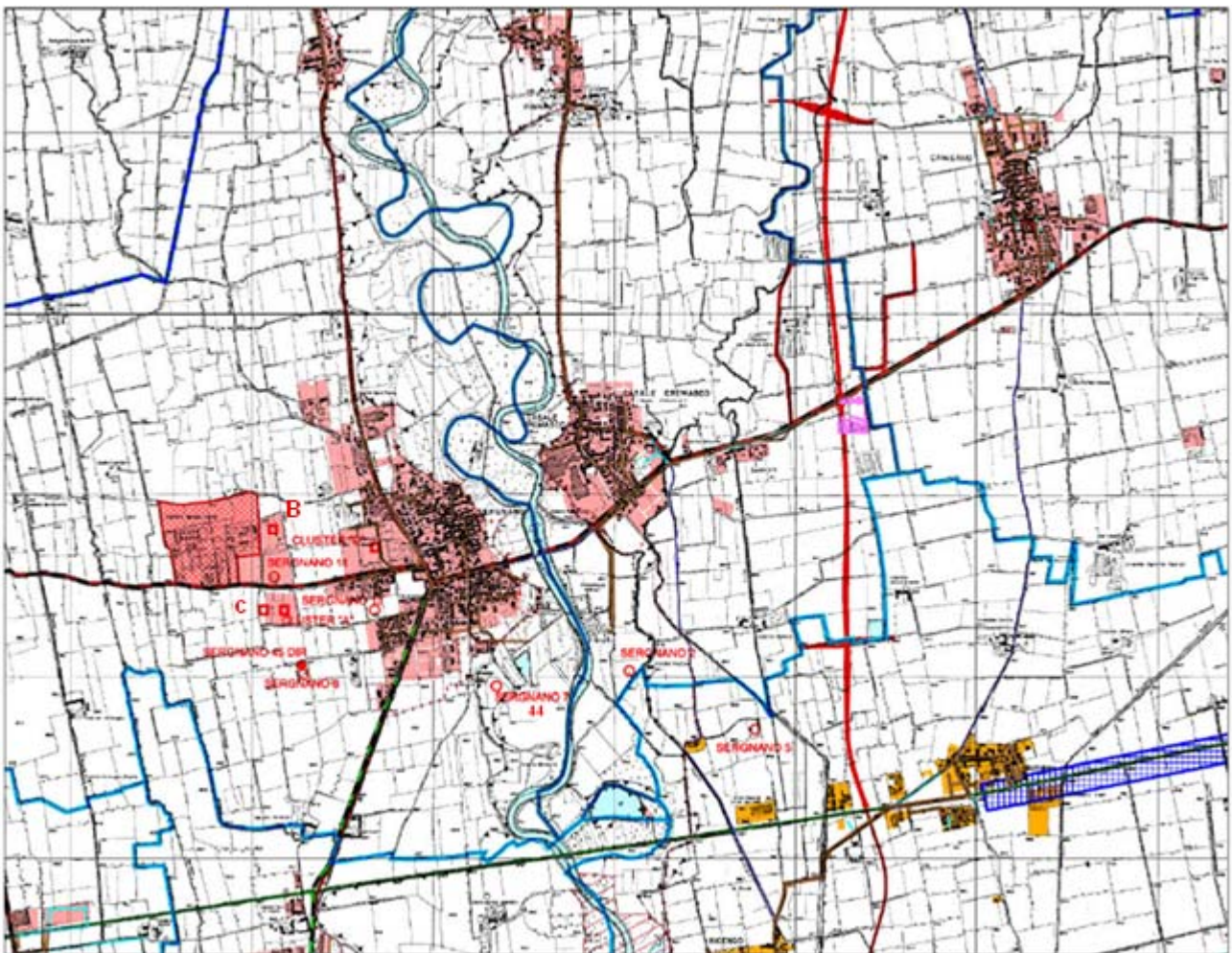


**Figura A.5 – P.T.C.P. Cremona – Legenda della Carta degli Indirizzi per i sistemi insediativi e per le infrastrutture**




stogit

Doc. N°		Revisioni				
Settore	CREMA (CR)	0				
Area	Concessione SERGNANO (CR)	Doc. N°				
Impianto	ESERCIZIO Pmax = 1,05 Pi	00-BG-E-94700				
STUDIO DI IMPATTO AMBIENTALE		Fg. / di		Comm. N°		
		7 / 18		ST-001		



**Figura A.6 – P.T.C.P. Cremona – Carta degli indirizzi per i sistemi insediativi e per le infrastrutture**

Doc. N°		Revisioni					
Settore	<b>CREMA (CR)</b>	0					
Area	<b>Concessione SERGNANO (CR)</b>	Doc. N°					
Impianto	<b>ESERCIZIO Pmax = 1,05 Pi</b>	<b>00-BG-E-94700</b>					
<b>STUDIO DI IMPATTO AMBIENTALE</b>		Fg. / di			Comm. N°		
		8 / 18			ST-001		



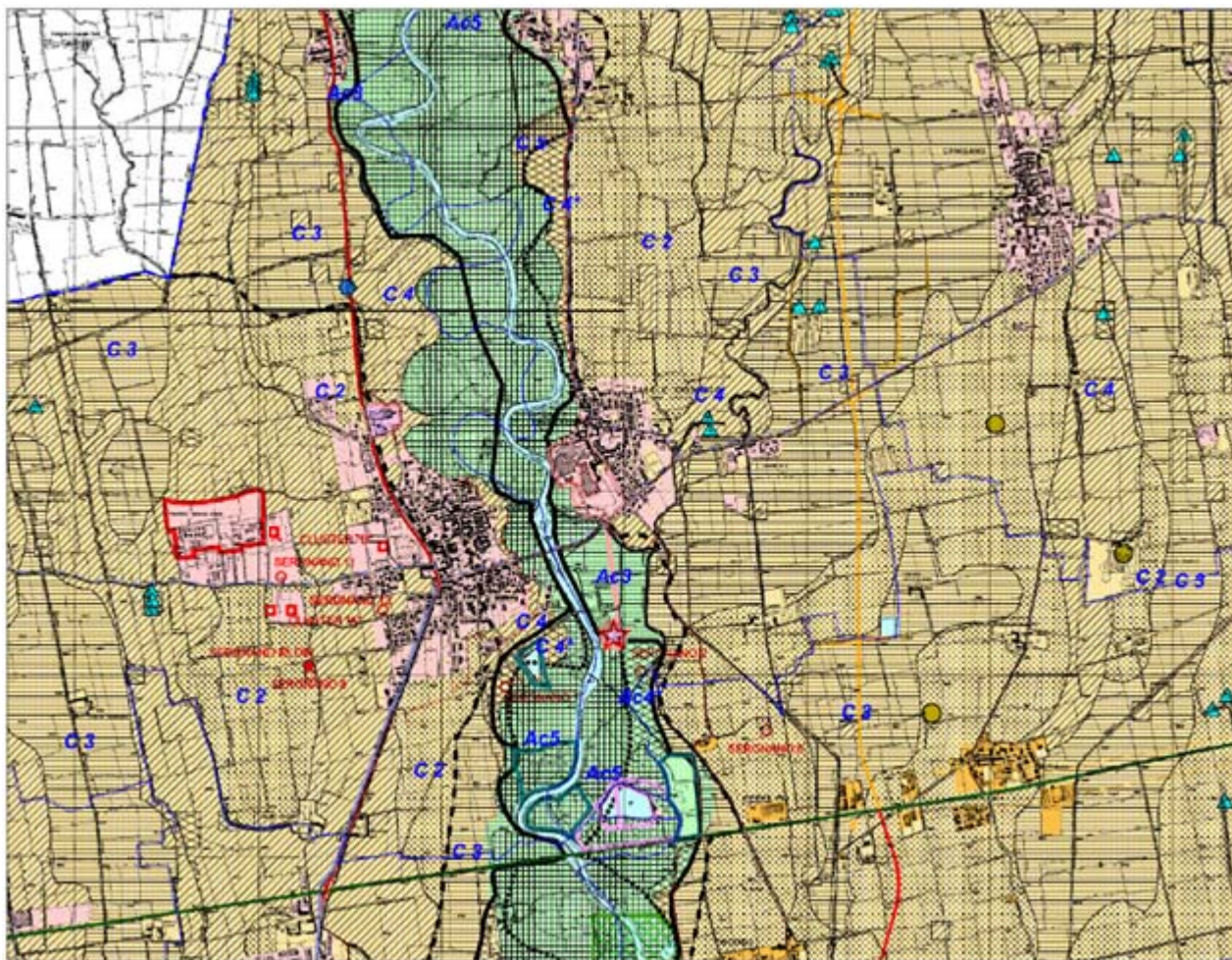
**Figura A.7 – P.T.C.P. Cremona – Legenda della carta delle opportunità insediative**





stogit

Doc. N°		Revisioni				
Settore	CREMA (CR)	0				
Area	Concessione SERGNANO (CR)	Doc. N°				
Impianto	ESERCIZIO Pmax = 1,05 Pi	<b>00-BG-E-94700</b>				
<b>STUDIO DI IMPATTO AMBIENTALE</b>		Fg. / di	Comm. N°			
		9 / 18	ST-001			



**Figura A.8 – P.T.C.P. Cremona – Carta delle opportunità insediative**



stogit

Doc. N°		Revisioni				
Settore	CREMA (CR)	0				
Area	Concessione SERGNANO (CR)	Doc. N°				
Impianto	ESERCIZIO Pmax = 1,05 Pi	<b>00-BG-E-94700</b>				
<b>STUDIO DI IMPATTO AMBIENTALE</b>		Fg. / di		Comm. N°		
		10 / 18		ST-001		

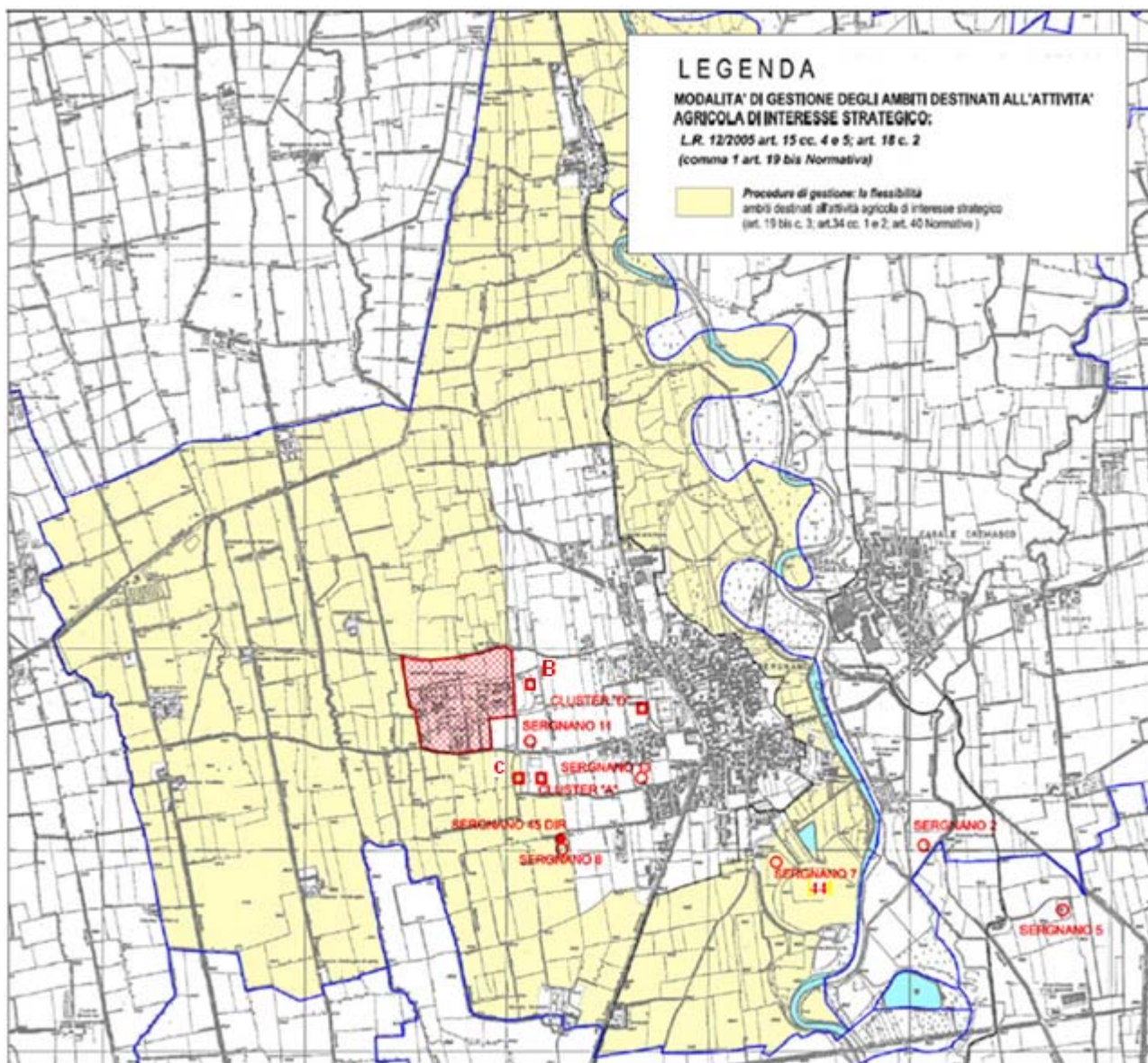


Figura A.9 – P.T.C.P. Cremona – Carta per la gestione degli ambiti agricoli strategici

Doc. N°		Revisioni					
Settore	<b>CREMA (CR)</b>	0					
Area	<b>Concessione SERGNANO (CR)</b>	Doc. N°					
Impianto	<b>ESERCIZIO Pmax = 1,05 Pi</b>	<b>00-BG-E-94700</b>					
<b>STUDIO DI IMPATTO AMBIENTALE</b>		Fg. / di		Comm. N°			
		11 / 18		ST-001			


















































LEGENDA:					
	DELIMITAZIONE DEI NUCLEI DI ANTICA FORMAZIONE		E <sub>1</sub> AGRICOLA		STRADE NON ASFALTATE O CAPEZZAGNE
	NUCLEI DI ANTICA FORMAZIONE E CASCINE		E <sub>2</sub> ZONA DI RICHIAMI (PECIFICAZIONE AMBIENTALE DEI FIUMI SERIO)		COMPLETAMENTO DI PERCORSI
	B <sub>1</sub> AMBITO CONSOLIDATO		E <sub>3</sub> AREE AGRICOLE		PISTE CICLABILI
	B <sub>2</sub> AMBITO CONSOLIDATO		1) BOSCHI		TRACCIATI DEL METANODOTTO e fascia di rispetto
	B <sub>3</sub> AMBITO CONSOLIDATO		2) PRATI		V VERDE PRIVATO
	C <sub>1</sub> AMBITI DI SVILUPPO RESIDENZIALE IN ATTUAZIONE		3) PIOPPETI		RETICOLO IDRICO
	C <sub>2</sub> AMBITI DI SVILUPPO RESIDENZIALE		4) I) RIPA BOSCATO OMOGENEA CONTINUA II) RIPA BOSCATO ETEROGENEA CONTINUA III) RIPA BOSCATO OMOGENEA DISCONTINUA IV) RIPA BOSCATO ETEROGENEA DISCONTINUA V) VEGETAZIONE PUNTFORME VI) RAGGRUPPAMENTO VII) ESEMPLARE ARBORICO ISOLATO		OPERE DI DIFESA IDRAULICA
	D <sub>1</sub> AMBITO PRODUTTIVO CONSOLIDATO		E <sub>5.1</sub> AREE AGRICOLE ANNESSE ALLA ZONA DI INIZIATIVA COMUNALE SOGGETTE A PROGETTO DI VALORIZZAZIONE UNITARIO (ambiti destinati all'attività agricola di interesse strategico)		CONFINI COMUNALE
	D <sub>2</sub> AMBITO PRODUTTIVO IN ATTUAZIONE		E <sub>5.2</sub> AREE AGRICOLE SOGGETTE A PROGETTO DI VALORIZZAZIONE UNITARIO (ambiti destinati all'attività agricola di interesse strategico)		CONFINI PROVINCIALE
	D <sub>3</sub> AMBITO DIREZIONALE E TERZIARIO		S <sub>1</sub> SERVIZI PER L'ISTRUZIONE		LIMITI DEL PARCO DEL FIUME SERIO
	D <sub>4</sub> METANIFERA		S <sub>2</sub> SERVIZI DI INTERESSE COMUNE		LIMITI DEL VINCOLO AI SENSI DELLA LEGGE 43/185
	D <sub>5</sub> ATTIVITA' AGRO-PRODUTTIVE		S <sub>3</sub> SISTEMA DEL VERDE PUBBLICO		AREA DI SALVAGUARDIA DEI POZZI PER APPROVVIGIONAMENTO IDROPOTABILE (p. 20 della Tav. 1.2.2)
	D <sub>6</sub> PRODUTTIVA CON ATTIVITA' COMMERCIALE IN ATTO		S <sub>4</sub> SISTEMA DELLE AREE DI COSTA PUBBLICHE		CONI OTTICI DA PRESERVARE
	AREE DI RISPETTO URBANO		ATTREZZATURE SPORTIVE PRIVATE E DI INTERESSE PUBBLICO SOVRACOMUNALE	<b>Vulnerabilità idrogeologica</b>	
	ZONA DI INIZIATIVA COMUNALE ORIENTATA		S <sub>T</sub> SERVIZI TECNOLOGICI		ESTENSIONE DELLA CLASSE 4 DI FATTIBILITA' IDROGEOLOGICA CON GRAVI LIMITAZIONI EDIFICATORIE - ZONA NON SOGGETTA A TRASFORMAZIONE URBANISTICA
	ZONA DEGRADATA DA RECUPERARE		IMMOBILI VINCOLATI (Ex legge 1089/95 art.1 - D.Lgs. 142/2004 art.10, comma 3, lettera a)		ESTENSIONE DELLA CLASSE 2 DI FATTIBILITA' IDROGEOLOGICA CON MODESTE LIMITAZIONI EDIFICATORIE
	PERIMETRO P.I.P. - P.E.E.P. - P.P. - P.E. - P.R. - A. ; Ambiti di trasformazione		EDIFICI NON ADIBITI ALL'AGRICOLTURA IN AREE AGRICOLE		ESTENSIONE DELLA CLASSE 3 DI FATTIBILITA' IDROGEOLOGICA CON CONSISTENTI LIMITAZIONI EDIFICATORIE
			NUOVI TRACCIATI STRADALI e fasce di rispetto		ORLO DI TERRAZZO MORFOLOGICO
			STRADE ASFALTATE		

Figura A.10 – P.G.T. Comune di Sergnano – Documento di Piano- Legenda Tav. 1.2.2. Sintesi delle strategie di Piano



stogit

Doc. N°		Revisioni					
Settore	CREMA (CR)	0					
Area	Concessione SERGNANO (CR)	Doc. N°					
Impianto	ESERCIZIO Pmax = 1,05 Pi	<b>00-BG-E-94700</b>					
<b>STUDIO DI IMPATTO AMBIENTALE</b>		Fg. / di			Comm. N°		
		12 / 18			ST-001		

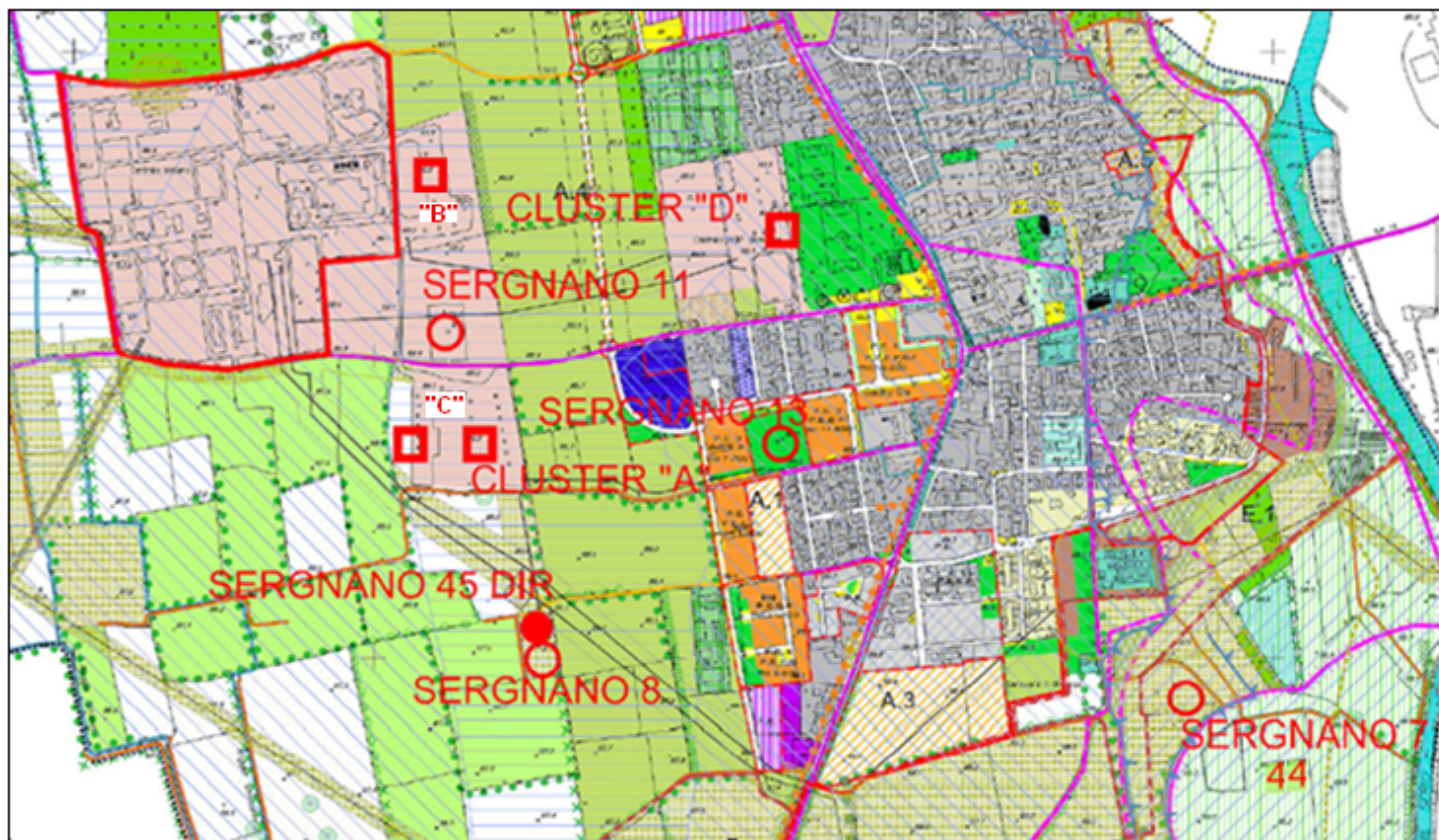


Figura A.11 – P.G.T. Comune di Sergnano, Documento di Piano di Sintesi delle strategie di Piano

Doc. N°		Revisioni					
Settore	CREMA (CR)	0					
Area	Concessione SERGNANO (CR)	Doc. N°					
Impianto	ESERCIZIO Pmax = 1,05 Pi	00-BG-E-94700					
STUDIO DI IMPATTO AMBIENTALE		Fg. / di		Comm. N°			
		13 / 18		ST-001			










SERVIZI ESISTENTI	LOCALIZZAZIONE	AREA Tav. 1,B,2	SUPERFICIE	SERVIZI di PREVISIONE nel P.G.T.	LOCALIZZAZIONE	AREA Tav. 1,B,2	SUPERFICIE
 SERVIZI PER L'ISTRUZIONE art. 3 P.d.S.	CAPOLUOGO	1 2	mq. 5'709,35 mq. 5'819,06 mq. 11'528,41	 SERVIZI PER L'ISTRUZIONE			
 SERVIZI DI INTERESSE COMUNE art. 3 P.d.S.	CAPOLUOGO MUNICIPIO CAPOLUOGO CIMITERO TREZZOLASCO CIMITERO CAPOLUOGO CENTRO SOCIALE TREZZOLASCO	3 4 6 7 5	mq. 1'354,04 mq. 7'505,30 mq. 1'135,74 mq. 492,00 mq. 3'074,05	 SERVIZI DI INTERESSE COMUNE			
 SERVIZI DI INTERESSE COMUNE NON PUBBLICI	CAPOLUOGO ORATORIO CAPOLUOGO CHIESA CAPOLUOGO BINENGO	1 2 8	mq. 3'646,32 mq. 3'404,84 mq. 1'000,00 mq. 21'700,29				
 SISTEMA DEL VERDE PUBBLICO art. 3 P.d.S.	CAPOLUOGO CAMPO SPORTIVO  P.E. 2 - P.E. 3 P.E. 5 - P.E. 6 BINENGO  TREZZOLASCO	1 2 3 4 6 7 8 9 11 12 13 10	mq. 9'819,30 mq. 2'779,00 mq. 898,67 mq. 42'941,90 mq. 2'209,62 mq. 1'497,46 mq. 900,00 mq. 1'955,49 mq. 390,00 mq. 3'795,00 mq. 8'700,00 mq. 1'059,60 mq. 76'946,04	 SISTEMA DEL VERDE PUBBLICO	METANIFERA  AMBITO 1 (da asservire a verde pubblico: 1'800,00 mq) AMBITO 2 AMBITO 3 (da asservire a verde pubblico: 1'400,00 mq)	5	mq. 7'941,25 mq. 1'200,00 mq. 1'320,00 mq. 3'400,00 mq. 13'861,25
 SISTEMA DELLE AREE DI SOSTA PUBBLICHE art. 3 P.d.S. v (standard residenziali) p (standard produttivi)	IMPIANTI SPORTIVI IMPIANTI SPORTIVI SCUOLE Viale Europa Viale Europa MUNICIPIO  P.E. 1 P.E. 2 P.E. 4 P.E. 5 - P.E. 8  TREZZOLASCO TREZZOLASCO TREZZOLASCO	1 2 3 4 5 6 7 11 12 13 14 8 9 10	mq. 2'995,22 mq. 2'499,55 mq. 1'219,14 mq. 656,21 mq. 565,33 mq. 105,85 mq. 346,67 mq. 1'250,00 mq. 480,00 mq. 250,00 mq. 1'325,00 mq. 1'245,83 mq. 239,83 mq. 177,63 mq. 13'357,36	 SISTEMA DELLE AREE DI SOSTA PUBBLICHE	AMBITO 1 AMBITO 2 AMBITO 3		mq. 1'000,00 mq. 650,00 mq. 3'300,00 mq. 4'950,00 mq. 18'811,25
			mq. 123'532,10				mq. 18'811,25

Figura A.12 – P.G.T. Comune di Sergnano – Piano dei servizi – Legenda Tav. 2.1 Prospetto delle aree per servizi esistenti e di previsione



stogit

Doc. N°		Revisioni					
Settore	CREMA (CR)	0					
Area	Concessione SERGNANO (CR)	Doc. N°					
Impianto	ESERCIZIO Pmax = 1,05 Pi	<b>00-BG-E-94700</b>					
<b>STUDIO DI IMPATTO AMBIENTALE</b>		Fg. / di		Comm. N°			
		14 / 18		ST-001			

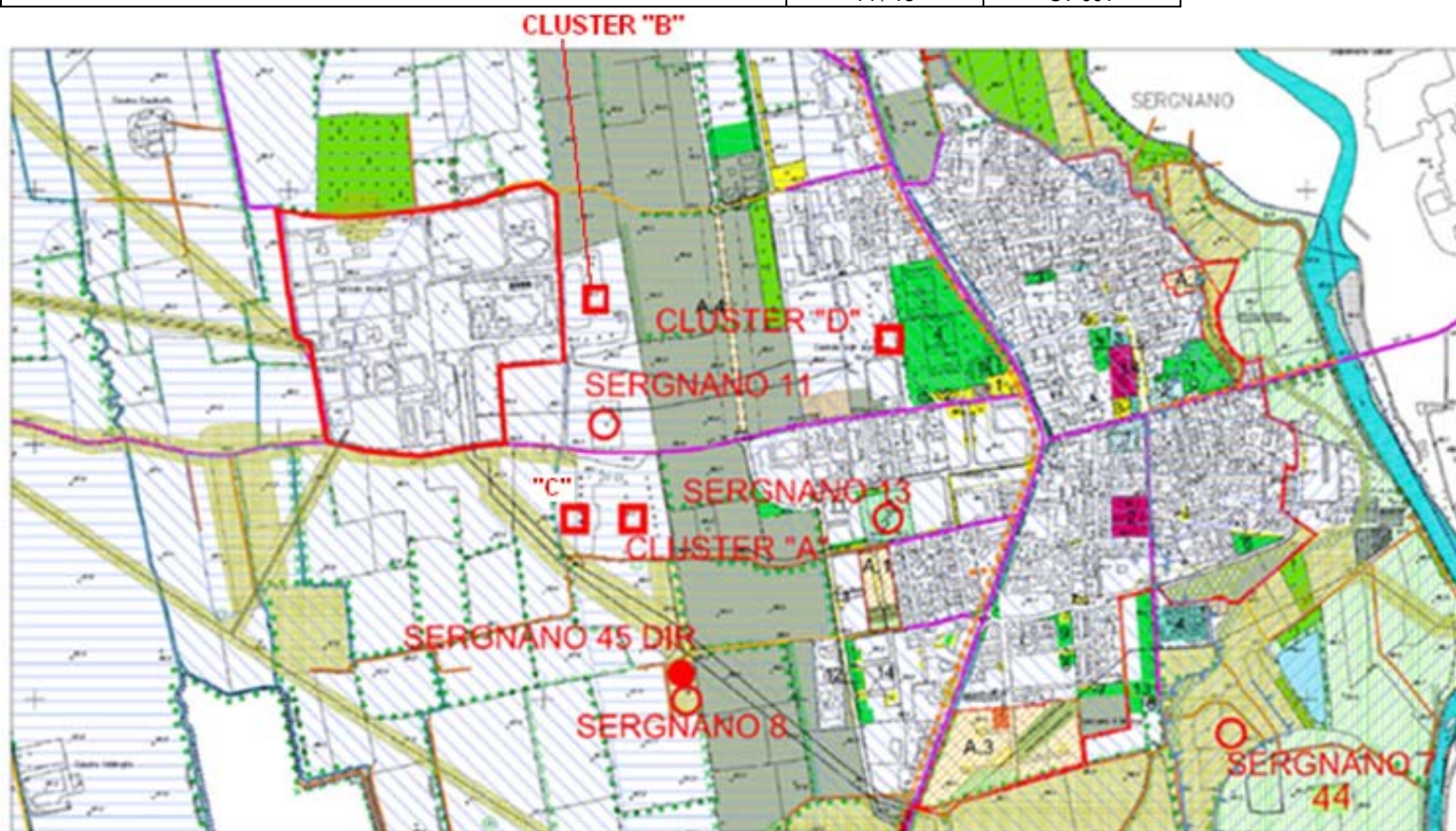


Figura A.13 – P.G.T. Comune di Serignano – Piano dei servizi, Tav. 2.1 Prospetto delle aree per servizi esistenti e di previsione



stogit

Doc. N°		Revisioni			
Settore	CREMA (CR)	0			
Area	Concessione SERGNANO (CR)	Doc. N°			
Impianto	ESERCIZIO Pmax = 1,05 Pi	00-BG-E-94700			
STUDIO DI IMPATTO AMBIENTALE		Fg. / di	Comm. N°		
		15 / 18	ST-001		

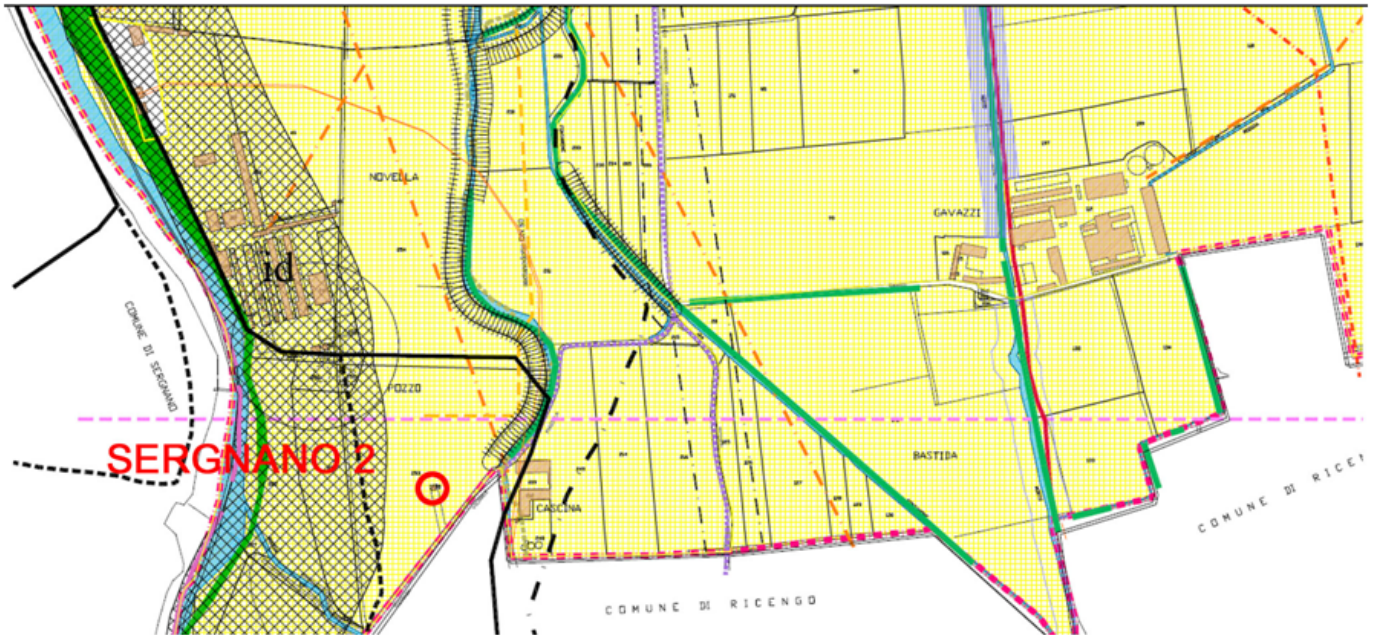


Figura A.14 – P.G.T. Casale Cremasco Vidolasco, Tavola 02/A: “Sistema dei Vincoli e delle prescrizioni sovraordinate”



stogit

Doc. N°		Revisioni			
Settore	CREMA (CR)	0			
Area	Concessione SERGNANO (CR)	Doc. N°			
Impianto	ESERCIZIO Pmax = 1,05 Pi	00-BG-E-94700			
STUDIO DI IMPATTO AMBIENTALE		Fg. / di	Comm. N°		
		16 / 18	ST-001		

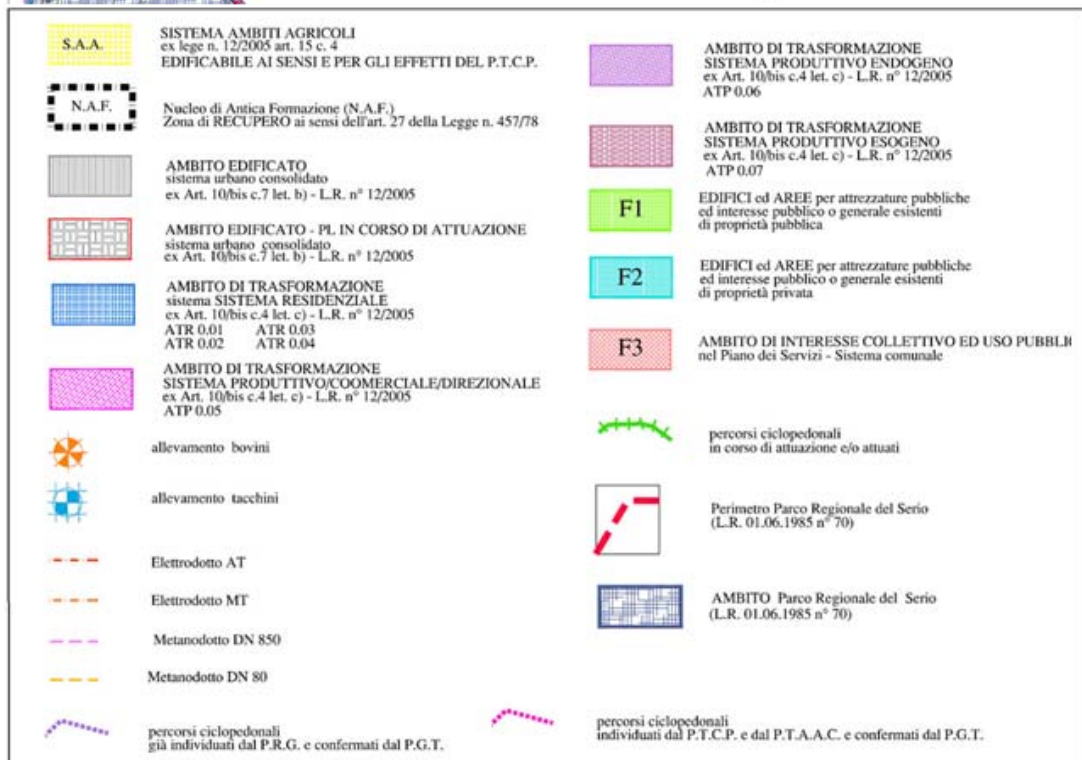


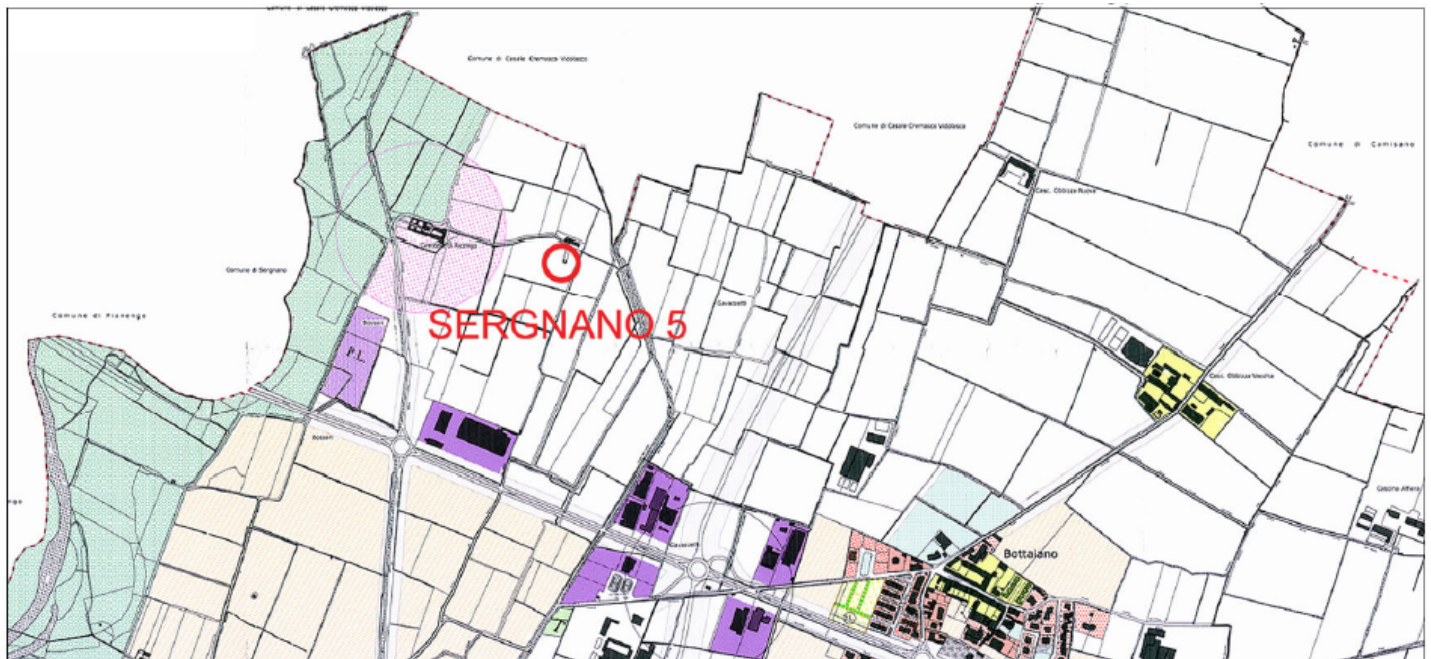
Figura A.15 – P.G.T. Casale Cremasco Vidolasco, Tavola 04: “Individuazione ambiti di trasformazione”





stogit

Doc. N°		Revisioni			
Settore	CREMA (CR)	0			
Area	Concessione SERGNANO (CR)	Doc. N°			
Impianto	ESERCIZIO Pmax = 1,05 Pi	00-BG-E-94700			
STUDIO DI IMPATTO AMBIENTALE		Fg. / di	Comm. N°		
		17 / 18	ST-001		



LEGENDA

ZONA A	ZONA PER IMPIANTI TECNOLOGICI	ZONA D1	ZONA A PARCO REGIONALI DEL FIUME SERIO	TRACCIATO STRADALE DI MASSIMA
ZONA B1	ZONA F	ZONA D2	ZONA DI RISPETTO POZZO R=200 mt. (D.P.R. 236/88)	TRACCIATO PISTE CICLABILI
ZONA B2	ZONA E1	ZONA D3	PERIMETRAZIONE P.L.	
ZONA B3	ZONA E2	ZONA A VERDE PRIVATO	P.L. PIANO DI LOTTIZZAZIONE	
ZONA C	VINCOLO CIMITERIALE	ZONA DI RISPETTO STRADALE		

Figura A.16 – P.R.G. Comune di Ricengo (azzonamento)



stogit

Doc. N°		Revisioni					
Settore	<b>CREMA (CR)</b>	0					
Area	<b>Concessione SERGNANO (CR)</b>	Doc. N°					
Impianto	<b>ESERCIZIO Pmax = 1,05 Pi</b>	<b>00-BG-E-94700</b>					
<b>STUDIO DI IMPATTO AMBIENTALE</b>		Fg. / di			Comm. N°		
		18 / 18			ST-001		